

**VÝPIS Z KATASTRU NEMOVITOSTÍ**  
prokazující stav evidovaný k datu 10.03.2026 12:55:02

Vyhотовeno bezúplatně dálkovým přístupem pro účel: Správa majetku, č.j.: 187027 pro Státní pozemkový úřad





Okres: CZ0803 Karviná

Obec: 599140 Stonava

Kat.území: 755630 Stonava

List vlastnictví: 1027

V kat. území jsou pozemky vedeny v jedné číselné řadě

A Vlastník, jiný oprávněný	Identifikátor	Podíl
<i>Vlastnické právo</i>		
Česká republika	00000001-001	1/3
Hanakovičová Dagmar,  , 73572 Petrovice u Karviné		2/6
Zamarski Ladislav,  , 73534 Stonava		1/3
<i>Příslušnost hospodařit s majetkem státu</i>		
Státní pozemkový úřad, Husinecká 1024/11a, Žižkov, 13000 Praha 3	01312774	1/3

**B Nemovitosti**

*Pozemky*

Parcela	Výměra[m2]	Druh pozemku	Způsob využití	Způsob ochrany
2576/12	25	orná půda		chráněná ložisková území, zemědělský půdní fond
2576/13	5194	orná půda		chráněná ložisková území, zemědělský půdní fond

**B1 Věcná práva sloužící ve prospěch nemovitostí v části B - Bez zápisu**

**C Věcná práva zatěžující nemovitosti v části B včetně souvisejících údajů - Bez zápisu**

**D Poznámky a další obdobné údaje**

*Typ vztahu*

**o Pozemek se nachází v dobývacím prostoru**

Stonava

*Povinnost k*

Parcela: 2576/12, Parcela: 2576/13

**Plomby a upozornění - Bez zápisu**

**E Nabývací tituly a jiné podklady zápisu**

*Listina*

- o Usnesení soudu o dědictví 36 D 1409/2014-13 ze dne 20.10.2014. Právní moc ke dni 20.10.2014. Právní účinky zápisu k okamžiku 01.12.2014 13:52:20. Zápis proveden dne 08.12.2014.

V-7941/2014-803

Pro: Hanakovičová Dagmar, , 73572 Petrovice u Karviné

RČ/IČO: 

- o Usnesení soudu o dědictví 36 D 1104/2014-24 ze dne 20.10.2014. Právní moc ke dni 20.10.2014. Právní účinky zápisu k okamžiku 01.12.2014 16:45:43. Zápis proveden dne 15.12.2014.

V-7949/2014-803

Pro: Hanakovičová Dagmar, , 73572 Petrovice u Karviné

RČ/IČO: 

- o Smlouva kupní č. j. 20201418 ze dne 20.11.2023. Právní účinky zápisu k okamžiku 20.11.2023 15:23:56. Zápis proveden dne 12.12.2023.

**VÝPIS Z KATASTRU NEMOVITOSTÍ**  
prokazující stav evidovaný k datu 10.03.2026 12:55:02

Okres: CZ0803 Karviná

Obec: 599140 Stonava

Kat.území: 755630 Stonava

List vlastnictví: 1027

V kat. území jsou pozemky vedeny v jedné číselné řadě

Listina

V-6025/2023-803

Pro: Zamarski Ladislav, , 73534 Stonava

RČ/IČO: 

- o Prohlášení o přísluš. hospodařit s majet.státu (§ 10 z.č.219/2000 Sb.), o nabytí vlast. práva státu k nem. podle § 65 odst. 9 KatZ. č. j. UZSVM/O/100/2024-HMSO. Právní účinky zápisu k okamžiku 16.01.2024 10:37:30. Zápis proveden dne 16.04.2024.

V-277/2024-803

Pro: Česká republika,

RČ/IČO: 00000001-001

- o Zápis o předání majetku státu (§ 19 odst. 1 zák.č.219/2000 Sb.) č.j.: UZSVM/O/106849/2024-HMSO ze dne 21.08.2024. Právní účinky zápisu k okamžiku 22.08.2024 15:05:08. Zápis proveden dne 10.09.2024.

Z-5013/2024-803

Pro: Státní pozemkový úřad, Husinecká 1024/11a, Žižkov, 13000 Praha 3 RČ/IČO: 01312774

F Vztah bonitovaných půdně ekologických jednotek (BPEJ) k parcelám

Parcela	BPEJ	Výměra [m2]
2576/12	64300	25
2576/13	64300	311
	64410	4883

Nemovitosti jsou v územním obvodu, ve kterém vykonává státní správu katastru nemovitostí ČR: **Katastrální úřad pro Moravskoslezský kraj, Katastrální pracoviště Karviná, kód: 803.**

Vyhotovil: Český úřad zeměměřický a katastrální - SCD

Vyhotoveno: 10.03.2026 13:07:06

Poučení: Údaje katastru lze užit pouze k účelům uvedeným v § 1 odst. 2 katastrálního zákona. Osobní údaje získané z katastru lze zpracovávat pouze při splnění podmínek obecného nařízení o ochraně osobních údajů. Podrobnosti viz <https://cuzk.gov.cz/>.



2576/13

2576/12

1379/10





2142

2576/14

2576/13

2576/9

2576/12

2576/8

2576/10

0 10 20 30 40 50 m