

**VÝPIS Z KATASTRU NEMOVITOSTÍ**  
prokazující stav evidovaný k datu 10.03.2026 12:55:02

Vyhотовeno bezúplatně dálkovým přístupem pro účel: Správa majetku, č.j.: 197099/2025 pro Státní pozemkový úřad

Okres: CZ0805 Opava

Obec: 568333 Štáblovice

Kat.území: 763110 Štáblovice

List vlastnictví: 363

V kat. území jsou pozemky vedeny v jedné číselné řadě



A Vlastník, jiný oprávněný	Identifikátor	Podíl
----------------------------	---------------	-------

Vlastnické právo

Česká republika

00000001-001

1/2

**SJ** Jandík Zdeněk Mgr. a Jandíková Martina, ,   
74741 Hradec nad Moravicí

1/2

Příslušnost hospodařit s majetkem státu

Státní pozemkový úřad, Husinecká 1024/11a, Žižkov, 13000 Praha 3

01312774

1/2

*SJ = společné jmění manželů nebo partnerů*

B Nemovitosti

Pozemky

Parcela

Výměra[m2]

Druh pozemku

Způsob využití

Způsob ochrany

505/2

1944 orná půda

zemědělský půdní fond

B1 Věcná práva sloužící ve prospěch nemovitostí v části B - **Bez zápisu**

C Věcná práva zatěžující nemovitosti v části B včetně souvisejících údajů - **Bez zápisu**

D Poznámky a další obdobné údaje - **Bez zápisu**

Plomby a upozornění - **Bez zápisu**

E Nabývací tituly a jiné podklady zápisu

Listina

o Prídělová listina - přiděl č.13.


Pro: Česká republika,


Z-10009/2004-806

RČ/IČO: 00000001-001

o Smlouva kupní ze dne 17.07.2024. Právní účinky zápisu k okamžiku 24.07.2024 08:22:05. Zápis proveden dne 14.08.2024.

V-5685/2024-806

Pro: Jandík Zdeněk Mgr. a Jandíková Martina, , 74741 Hradec nad Moravicí; společné jmění

RČ/IČO: 

o Zápis o předání majetku státu (§ 19 odst. 1 zák.č.219/2000 Sb.) UZSVM/O/216092/2024-OOPM ze dne 02.04.2025. Právní účinky zápisu k okamžiku 16.04.2025 07:35:10. Zápis proveden dne 30.04.2025.

Z-2516/2025-806

Pro: Státní pozemkový úřad, Husinecká 1024/11a, Žižkov, 13000 Praha 3

RČ/IČO: 01312774

F Vztah bonitovaných půdně ekologických jednotek (BPEJ) k parcelám

Parcela

BPEJ

Výměra [m2]

505/2

52614

981

53716

963

**VÝPIS Z KATASTRU NEMOVITOSTÍ**  
prokazující stav evidovaný k datu 10.03.2026 12:55:02

Okres: CZ0805 Opava

Obec: 568333 Štáblovice

Kat.území: 763110 Štáblovice

List vlastnictví: 363

V kat. území jsou pozemky vedeny v jedné číselné řadě

---

Nemovitosti jsou v územním obvodu, ve kterém vykonává státní správu katastru nemovitostí ČR:  
**Katastrální úřad pro Moravskoslezský kraj, Katastrální pracoviště Opava, kód: 806.**

Vyhotovil:

Vyhotoveno: 10.03.2026 13:19:11

Český úřad zeměměřický a katastrální - SCD

Poučení: Údaje katastru lze užit pouze k účelům uvedeným v § 1 odst. 2 katastrálního zákona.  
Osobní údaje získané z katastru lze zpracovávat pouze při splnění podmínek obecného nařízení  
o ochraně osobních údajů. Podrobnosti viz <https://cuzk.gov.cz/>.



50514

5052

50517

50537

