





VÝKAZ DOSAVADNÍHO A NOVÉHO STAVU ÚDAJŮ KATASTRU NEMOVITOSTÍ															str.		1
Dosavadní stav					Nový stav												
Označení pozemku parc. číslem	Výměra parcely		Druh pozemku	Označení pozemku parc. číslem	Výměra parcely		Druh pozemku	Typ stavby	Způsob využití	Způsob urč. výměry	Porovnání se stavem evidence právních vztahů						
			Způsob využití				Díl přechází z pozemku označeného v katastru nemovitostí				Číslo listu vlastnictví	Výměra dílu		Označení dílu			
	ha	m2			ha	m2						ha	m2				
20/8	2	53	ostatní pl. jiné plocha	20/8	1	89	ostatní pl. jiné plocha		2	20/8	10002		1	89			
				20/41		64	ostatní pl. jiné plocha		2	20/8	10002			64			
	2	53			2	53											

Seznam souřadnic (S-JTSK)

Číslo bodu	Souřadnice pro zápis do KN			Souřadnice určené měřením		Poznámka
	Y	X	Kód kvality	Y	X	
254-138	584240,80	1202307,13	4	584240,75	1202307,18	plast.znak
1138-224	584253,14	1202312,77	3			zeď - barva
1138-225	584239,16	1202288,09	3			zeď - barva
1138-232	584246,71	1202318,19	3			zeď - barva
1947-1	584246,88	1202301,72	3			plast.znak
1	584243,74	1202312,63	4	584243,71	1202312,65	plast.znak

Souřadnice bodů na dosavadní hranici pozemku určené měřením v terénu budou pro zápis do katastru nemovitostí upraveny podle dosavadního určení hranice lomovými body s kódem charakteristiky kvality souřadnic vyšším než 3. Důvodem je nerealizované zpřesnění této hranice, ke kterému je nutné doložit listinu prokazující shodu vlastníků na jejím průběhu [§ 50 odst. 1 písm.a) katastrálního zákona].

GEOMETRICKÝ PLÁN pro rozdělení pozemku	Geometrický plán ověřil autorizovaný zeměměřický inženýr:		Stejnopis ověřil autorizovaný zeměměřický inženýr:	
	Jméno, příjmení: 		Jméno, příjmení: 	
	Číslo poločky rejstříku autorizovaných zeměměřických inženýrů: 190		Číslo poločky rejstříku autorizovaných zeměměřických inženýrů: 190	
	Dne: 14.07.2025 Číslo: 263/2025		Dne: 30.7.2025 Číslo: 682/2025	
	Náležitosti a přesnosti odpovídá právním předpisům		Tento stejnopis odpovídá geometrickému plánu v elektronické podobě uloženému v dokumentaci katastrálního úřadu.	
Vyhotovil:  Číslo plánu: 2550-038/2025 Okres: Břeclav Obec: PODIVÍN Kat. území: PODIVÍN Mapový list: BŘECLAV 3-1/12 Dosavadním vlastníkům pozemků byla poskytnuta možnost seznámit se v terénu s průběhem navrhovaných nových hranic, které byly označeny předepsaným způsobem: viz. seznam souřadnic	Katastrální úřad souhlasí s očíslováním parcel. 		Ověření stejnopisu geometrického plánu v listinné podobě. 