






VÝKAZ DOSAVADNÍHO A NOVÉHO STAVU ÚDAJŮ KATASTRU NEMOVITOSTÍ														
Dosavadní stav				Nový stav										
Označení pozemku parc. číslem	Výměra parcely		Druh pozemku	Označení pozemku parc. číslem	Výměra parcely		Druh pozemku	Typ stavby	Zpřis. určení výměr	Porovnání se stavem evidence právních vztahů				
	ha	m ²			Způsob využití	Díl přechází z pozemku označeného v				Číslo listu vlastnictví	Výměra dílu	Označení dílu		
						katastru nemovitostí							dřívější poz. evidenci	ha
2666/183	1	50	orná půda	2666/183	90	orná půda			0	2666/183		10002	90	
				2666/235	60	orná půda			0	2666/183		10002	60	
	1	50			1	50								

Výkaz údajů o bonitovaných půdně ekologických jednotkách (BPEJ) k parcelám nového stavu									
Parcelní číslo podle		Kód BPEJ	Výměra		BPEJ na dílu parcely	Parcelní číslo podle		Kód BPEJ	Výměra
katastru nemovitostí	zjednodušené evidence		ha	m ²		katastru nemovitostí	zjednodušené evidence		ha m ²
2666/183		00401		90					
2666/235		00401		60					

Seznam souřadnic (S-JTSK)						
Číslo bodu	Souřadnice pro zápis do KN			Souřadnice určené měřením		
	Y	X	Kód kvality	Y	X	Kód kvality
3653-14	581974.28	1209218.36	8			
5836-975	581980.50	1209221.79	6			
						drát.plot
						drát.plot

GEOMETRICKÝ PLÁN pro rozdělení pozemku	Geometrický plán ověřil autorizovaný zeměměřický inženýr:		Stejnopis ověřil autorizovaný zeměměřický inženýr:	
	Jméno, příjmení: 		Jméno, příjmení: 	
	Číslo položky rejstříku autorizovaných zeměměřických inženýrů 2822		Číslo položky rejstříku autorizovaných zeměměřických inženýrů 2822	
	Dne: 26.6.2025 Číslo: 217/2025		Dne: 02.07.2025 Číslo: 237/2025	
	Náležitosti a přesnosti odpovídá právním předpisům.		Tento stejnopis odpovídá geometrickému plánu v elektronické podobě uloženému v dokumentaci katastrálního úřadu.	
Vyhotovitel: 	Katastrální úřad souhlasí s očíslováním parcel.		Ověření stejnopisu geometrického plánu v listinné podobě.	
Číslo plánu: 8041-121/2025				
Okres: Břeclav				
Obec: Břeclav				
Kat. území: Břeclav				
Mapový list: Břeclav 2-4/31, DKM				
Dosavadním vlastníkům pozemků byla poskytnuta možnost seznámit se v terénu s průběhem navrhovaných nových hranic, které byly označeny předepsaným způsobem.				