




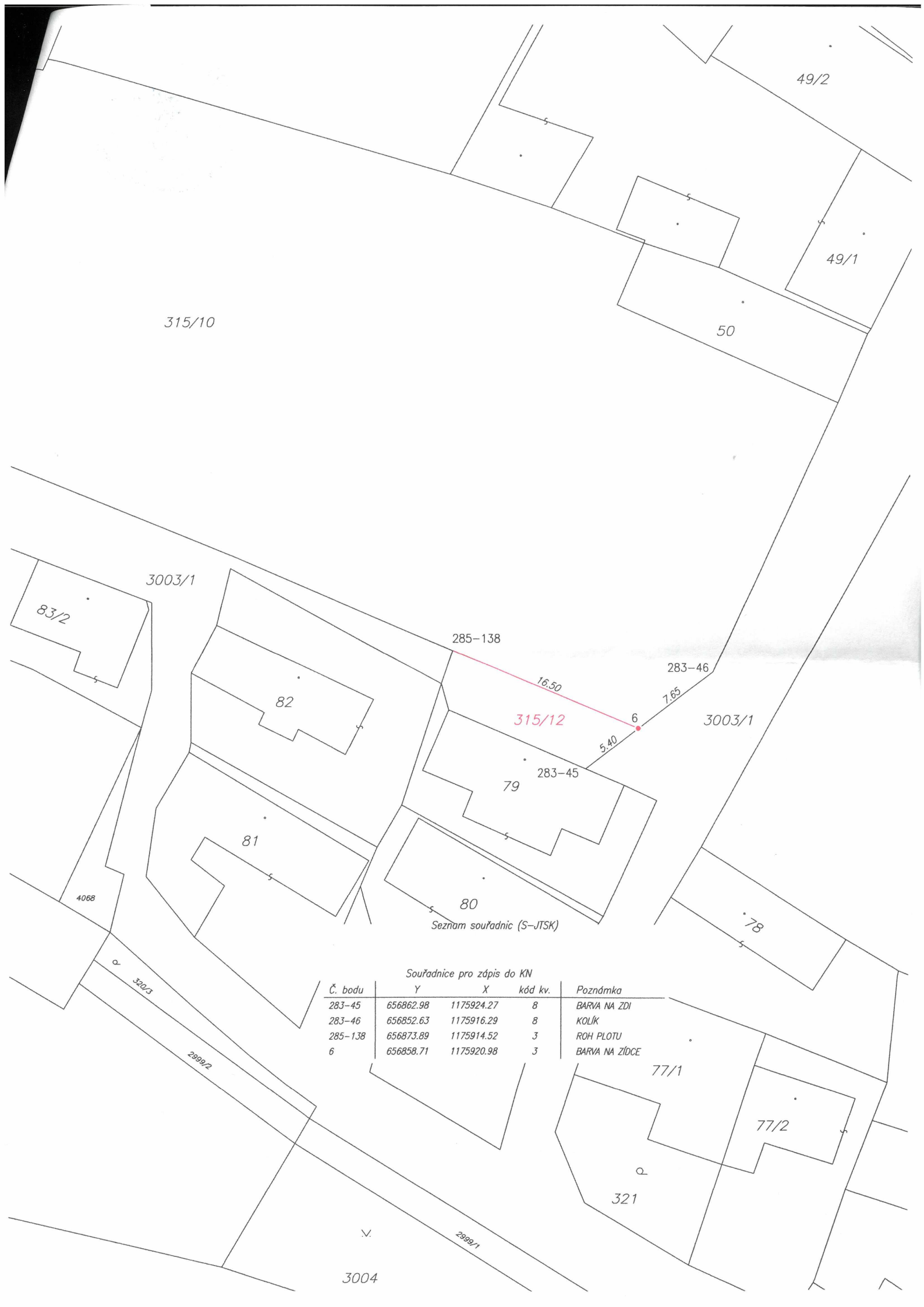


VÝKAZ DOSAVADNÍHO A NOVÉHO STAVU ÚDAJŮ KATASTRU NEMOVITOSTÍ															
Dosavadní stav					Nový stav										
Označení pozemku parc. číslem	Výměra parcely		Druh pozemku	Označení pozemku parc. číslem	Výměra parcely		Druh pozemku	Typ stavby	Způsob určen	Způsob využití	Způsob využití	Porovnání se stavem evidence právních vztahů			
	ha	m²	Způsob využití		ha	m²	Způsob využití					Díl přechází z pozemku katastru nemovitostí	Číslo listu vlastnictví	Výměra dílu	
													ha	m²	
315/10	36	19	ostat.pl. manipulační pl.	315/10	35	50	ostat.pl. manipulační pl.		0			315/10	10002	35	50
				315/12		69	ostat.pl. jiná plocha		0			315/10	10002		69
3003/1	82	88	ostat.pl. ostat.komunikace	3003/1	82	88	ostat.pl. ostat.komunikace		0				10001		
	1	19	07		1	19	07								

Zpřesnění geometrického a polohového určení pozemků podle § 50 odst. 1 písm. a) katastrálního zákona navržené v tomto geometrickém plánu lze v katastru nemovitostí provést jen na základě souhlasného prohlášení.

GEOMETRICKÝ PLÁN pro rozdělení pozemku průběh vytyčené nebo vlastníky zpřesněné hranice pozemků		Geometrický plán ověřil autorizovaný zeměměřický inženýr:		Stejnopis ověřil autorizovaný zeměměřický inženýr:					
		Jméno, příjmení:		Jméno, příjmení:					
		Číslo položky rejstříku autorizovaných zeměměřických inženýrů:	383	Číslo položky rejstříku autorizovaných zeměměřických inženýrů:	383				
		Dne: 29.10.2025	Číslo: 140/2025	Dne: 5.11.2025	Číslo: 126/2025				
Vyhotovitel: 		Katastrální úřad souhlasí s očíslováním parcel.		Ověření stejnopisu geometrického plánu v listinné podobě.					
Číslo plánu: 647-177/2025									
Okres: Znojmo									
Obec: Blížkovice									
Kat. území: Ves Blížkovice									
Mapový list: Moravské Budějovice 2-7/33,34									
Dosavadním vlastníkům pozemků byla poskytnuta možnost seznámit se v terénu s průběhem navrhovaných nových hranic, které byly označeny předepsaným způsobem.									



Seznam souřadnic (S-JTSK)

Souřadnice pro zápis do KN				
Č. bodu	Y	X	kód kv.	Poznámka
283-45	656862.98	1175924.27	8	BARVA NA ZDI
283-46	656852.63	1175916.29	8	KOLÍK
285-138	656873.89	1175914.52	3	ROH PLOTU
6	656858.71	1175920.98	3	BARVA NA ZÍDCE