



AGROPROJEKT PSO spol. s r.o.
Slavičkova 840/1b
638 00 Brno
www.agroprojektpso.cz

Státní pozemkový úřad
Krajský pozemkový úřad pro Jihomoravský kraj
Pobočka Břeclav
Náměstí T.G. Masaryka 2957/9a, 69002 Břeclav



AKCE:	VÝSADBA VĚTROLAMŮ V K.Ú. MIKULOV NA MORAVĚ – I. ETAPA – ČÁST 1.a	 AGROPROJEKT PSO s.r.o. Slavičkova 840/1b, 638 00 Brno www.agroprojektpso.cz	
KAT. ÚZEMÍ:	MIKULOV NA MORAVĚ	AUTOR. PROJ. ÚSES:	
OKRES:	BŘECLAV		
KRAJ:	JIHOMORAVSKÝ	PROJEKTANT:	
OBJEDNATEL:	SPÚ, KPÚ PRO JMK, POBOČKA BŘECLAV	PROJEKTANT:	
STUPEŇ:	DPS	Č. ZAKÁZKY:	117-3439-25
OBSAH:	DOKLADY	DATUM:	07/2025
		PARÉ:	

organizace	vyjádření	sít'
Vodafone Czech Republic a.s.	souhlasí	ne
MERO ČR, a.s.	bez připomínek	ne
ČEPRO, a.s.	bez připomínek	ne
CETIN a.s.	dojde ke střetu (neprovozovaná síť)	ano
GasNet, s.r.o.	nenachází se VTL	ne
ČEPS, a.s.	bez připomínek	ne
NET4GAS, s.r.o.	nedojde ke střetu	ne
T-Mobile Czech Republic a.s.	souhlasí	ne
VaK Břeclav	dojde ke střetu	ano
EGD	dojde ke střetu	ano
MND	dojde ke střetu	ano
MěÚ Mikulov	souhlasí	ne

V Brně, červenec 2025

Vypracovali:



AGROPROJEKT PSO s.r.o.

**Slavíčková 840/1
638 00 Brno - Lesná**

V Praze, 3.6.2025

Naše zn.: **250603-1005830653**

Věc: vyjádření k žádosti k akci **"PD – Výsadba větrolamů v k.ú. Mikulov na Moravě – I.etapa"**

Společnost Vodafone Czech Republic a.s. (dále jen „Vodafone“), se sídlem Praha 5, náměstí Junkových 2, IČ: 25788001, zapsaná dne 13.8. 1999 v obchodním rejstříku vedeném Městským soudem v Praze pod spisovou značkou B.6064 a společnost Vantage Towers, s.r.o. se sídlem Závěšova 502/5, Nusle, 140 00 Praha 4, zapsaná v obchodním rejstříku vedeném u Městského soudu v Praze pod sp. zn. C 330005, IČO: 09056009, DIČ: CZ09056009 zastoupená Vodafone na základě plné moci Vám sděluje, že dle Vámi podané žádosti ze dne **3.6.2025**, která je nedílnou součástí tohoto vyjádření,

souhlasí s realizací projektu.

Ve Vámi zadaném zájmovém území a v uvedené výšce (výška stavby: 30 m, výška jeřábu: 0 m) se nenachází žádné podzemní ani nadzemní vedení.

Platnost vyjádření je **1 rok** od data vydání. Vyjádření je platné pouze v rámci předmětného projektu a pro důvod vydání vyjádření stanovený žadatelem v žádosti.

Vyjádření pozbývá platnosti uplynutím doby platnosti, změnou rozsahu zájmového území i změnou důvodu vydání vyjádření uvedeného v žádosti, to vše v závislosti na tom, která ze skutečností rozhodná pro pozbytí platnosti tohoto vyjádření nastane nejdříve. Po skončení platnosti si musíte podat novou žádost na adrese <https://zadostovyjadreni.vodafone.cz/>.

S pozdravem

v.z. Nora Hlásenská
Vodafone Czech Republic a. s.
náměstí Junkových 2808/2
150 00 Praha 5

Tel.: 775012847
E-mail: nora.hlasenska1@vodafone.com

Seznam příloh/přiložených souborů:

Zadost_250603-1005830653.pdf

VYJÁDŘENÍ

Číslo jednací: 5011

Vaše žádost:

Ze dne: 03.06.2025

AGROPROJEKT PSO s.r.o.
Slavičkova 840
63800 Brno

Vyřizuje: Dana Suková

Telefon: +420 315 701 666

Email: Sukova@mero.cz

Kralupy nad Vltavou, 03.06.2025

Vyjádření k žádosti

PD - Výsadba větrolamů v k.ú. Mikulov na Moravě - I.etapa

K Vaší výše uvedené žádosti sdělujeme, že v k.ú. Mikulov na Moravě se v místě, které bylo vymezeno ve Vaší žádosti, nenachází podzemní dálkové zařízení ani nadzemní objekty, jejichž vlastníkem či provozovatelem je společnost MERO ČR, a. s., a místo není dotčeno ani jinými našimi zájmy.

Současně Vám sdělujeme, že kompletní informace o územích dotčených inženýrskými sítěmi lze získat na místně a věcně příslušných úřadech územního plánování, kterým společnost MERO ČR, a. s., jako vlastník a provozovatel sítí technické infrastruktury, předává a pravidelně aktualizuje v souladu s ustanoveními § 27 a 28 zákona číslo 183/2006 Sb., o územním plánování a stavebním řádu, v aktuálním znění, veškeré informace o poloze svých zařízení.

Platnost tohoto vyjádření je 36 měsíců ode dne jeho vyhotovení. Vyjádření se vztahuje pouze pro účel, pro který bylo vydáno.

S pozdravem

Ing. Přemysl Kuchař
senior manager technické infrastruktury

Zájmové území

Mikulov na Moravě





AGROPROJEKT PSO s.r.o.
Slavičkova 840
63800 Brno

Dne: 03.06.2025
Vaše č.j.:
Naše č. j.: 8867/25

Věc: PD – Výsadba větrolamů v k.ú. Mikulov na Moravě – I.etapa

K Vašemu dotazu ze dne 03.06.2025 sdělujeme, že v k.ú. Mikulov na Moravě se v místě, které bylo vymezeno ve Vaší žádosti (viz níže), nenachází podzemní dálkové zařízení ani nadzemní objekty, jejichž vlastníkem či provozovatelem je společnost ČEPRO, a.s., a místo není dotčeno ani jinými jejími zájmy.

Vymezené území:

Mikulov na Moravě





Platnost tohoto sdělení je 12 měsíců ode dne jeho vyhotovení.

ČEPRO, a.s.

oddělení evidence a správy nemovitostí

Sdělení je generováno automaticky ze software evidenci sítě technické infrastruktury a zařízení ČEPRO,a.s.. Kontakt pro případ dotazů: Lucie Vojtěchová, tel. 221/968 129, email: lucie.vojtechova@ceproas.cz

vyjádření o poloze sítě elektronických komunikací

a

A VŠEOBECNÉ PODMÍNKY OCHRANY SÍTĚ ELEKTRONICKÝCH KOMUNIKACÍ

toto Vyjádření o poloze sítě elektronických komunikací („Vyjádření“) a Všeobecné podmínky ochrany sítě elektronických komunikací, které jsou přílohou Vyjádření („Všeobecné podmínky ochrany“) vydává s odvoláním na příslušná ustanovení zákona č. 127/2005 Sb., o elektronických komunikacích a o změně některých souvisejících zákonů (zákon o elektronických komunikacích), ve znění pozdějších předpisů („ZoEK“), na příslušná ustanovení zákona č. 283/2021 Sb., stavební zákon, ve znění pozdějších předpisů („Stavební zákon“) a na příslušná ustanovení zákona č. 89/2012 Sb., občanský zákoník, ve znění pozdějších předpisů („Občanský zákoník“) společnost CETIN a.s., IČO: 04084063 („CETIN“).

Číslo jednací: 152978/25

Číslo žádosti: 0125 040 007 („Žádost“)

Důvod Vyjádření		Informace o poloze sítě
Žadatel		AGROPROJEKT PSO s.r.o.
Stavebník		Státní pozemkový úřad, Husinecká 1024/11, Praha, 13000
Zájmové území	Okres	Břeclav
	Obec	Mikulov
	Kat. území / č. parcely	Mikulov na Moravě
Platnost Vyjádření		3. 6. 2027 („Den pozbytí platnosti Vyjádření“)

1. Definice

1.1. Pro účely Vyjádření:

Důvod Vyjádření znamená důvod pro vydání Vyjádření určený Žadatelem v Žádosti;

POS znamená osobu určenou v čl. 2 Všeobecných podmínek ochrany;

SEK znamená komunikační vedení a zařízení sítě elektronických komunikací společnosti CETIN;

Situační výkres znamená výkres s výřezy účelové mapy SEK, který je přílohou Vyjádření;

Stavebník znamená (i) osobu určenou ve Vyjádření, (ii) Žadatele, (iii) a rovněž osobu, o které tak stanoví Stavební zákon;

Zájmové území znamená území určené a označené Žadatelem v Žádosti;

Žadatel znamená osobu určenou ve Vyjádření.

2. Vyjádření

- 2.1. Na základě všech údajů Žadatelem v Žádosti uvedených, a na základě údajů, které společnost CETIN eviduje o SEK v Zájmovém území ke dni podání Žádosti,

společnost CETIN:

- potvrzuje, že v Zájmovém území je umístěno SEK, v rozsahu určeném v Situačním výkresu;
- upozorňuje, že Vyjádření není určeno a nesmí být použito pro podání žádosti o vydání jakéhokoliv povolení dle Stavebního zákona či souhlasu nahrazujícího povolení dle Stavebního zákona, ani pro získání závazného stanoviska dle zvláštního právního předpisu;
- určuje ve Všeobecných podmínkách ochrany podmínky ochrany SEK, a práva a povinnosti Stavebníka;
- určuje, že přeložení SEK, je-li nezbytné, zajistí společnost CETIN, a to na základě písemné smlouvy uzavřené mezi společností CETIN a Stavebníkem;
- upozorňuje, že přeložení SEK nesmí být provedeno, bez toho, aniž by mezi společností CETIN a Stavebníkem byla uzavřena písemná smlouva o přeložení SEK.

3. Ostatní

Číslo jednací: 152978/25

Číslo žádosti: 0125 040 007

- 3.1. Vyjádření je platné pouze pro Zájmové území a pro Důvod Vyjádření.
- 3.2. V Den pozbytí platnosti Vyjádření pozbývá Vyjádření platnosti.
- 3.3. Ke zpracování Vašich osobních údajů dochází vždy v souladu s platnými právními předpisy. Konkrétní zásady a podmínky zpracování osobních údajů společností CETIN jsou dostupné na stránce <https://www.cetin.cz/zasady-ochrany-osobnich-udaju>.
- 3.4. V případě dotazů k Vyjádření kontaktujte prosím asistenční linku **+420 800 630 630**.

Přílohami Vyjádření jsou:

- *Všeobecné podmínky ochrany*
- *Informace k vytyčení SEK*
- *Situační výkres (obsahuje Zájmové území a výřezy účelové mapy SEK)*

Vyjádření vydala společnost CETIN dne: 3. 6. 2025.

VŠEOBECNÉ PODMÍNKY OCHRANY SÍTĚ ELEKTRONICKÝCH KOMUNIKACÍ společnosti CETIN**1. PLATNOST A ÚČINNOST VŠEOBECNÝCH PODMÍNEK OCHRANY**

- 1.1. Tyto Všeobecné podmínky ochrany sítě elektronických komunikací (dále jen „VPO“) jsou přílohou Vyjádření.
- 1.2. V případě rozporu mezi Vyjádřením a VPO má přednost Vyjádření, pokud není VPO výslovně určeno jinak.
- 1.3. VPO nabývají účinnosti okamžikem odeslání Vyjádření na adresu elektronické pošty nebo adresu pro doručení prostřednictvím poštovní přepravy, určenou Žadatelem v Žádosti.

2. DEFINICE

- 2.1. Pro účely VPO:

„**CETIN**“ znamená obchodní korporace CETIN a.s., IČO: 04084063;
„**Den**“ znamená kalendářní den;
„**Kabelovod**“ znamená věc nemovitou sestávající z tělesa kabelovodu a kabelových komor, sloužící k zatahování kabelů a ochranných trubek;
„**Občanský zákoník**“ znamená zákon č. 89/2012 Sb., občanský zákoník, ve znění pozdějších předpisů;
„**POS**“ znamená Petr Sobotka, tel.: 606 717 056, e-mail: petr.sobotka@cetin.cz, a to ke dni vydání Vyjádření;
„**Pracovní den**“ znamená Den, kromě soboty, neděle, a státních svátků a ostatních svátků dle zákona č. 245/2000 Sb., o státních svátcích, o ostatních svátcích, o významných dnech a o dnech pracovního klidu, ve znění pozdějších předpisů;
„**Příslušné požadavky**“ znamená jakýkoli a každý příslušný právní předpis, vč. technických norem, nebo normativní právní akt veřejné správy či samosprávy, nebo jakékoli rozhodnutí, povolení, souhlas nebo licenci, včetně podmínek, které s ním souvisí;
„**Překládka**“ znamená stavbu spočívající ve změně trasy nebo místa umístění SEK;
„**SEK**“ znamená komunikační vedení a zařízení sítě elektronických komunikací společnosti CETIN;
„**Stavba**“ znamená stavbu určenou Vyjádřením, a rovněž stavbu, o které tak stanoví Stavební zákon;
„**Stavebník**“ znamená (i) osobu určenou ve Vyjádření, (ii) Žadatele, (iii) osobu, o které tak stanoví Stavební zákon, (iv) osobu Stavebníkem pověřenou či zmocněnou;
„**Stavební zákon**“ znamená zákon č. 283/2021 Sb., stavební zákon, ve znění pozdějších předpisů;
„**Vyjádření**“ znamená vyjádření o poloze sítě elektronických komunikací vydané společností CETIN dne 3. 6. 2025 pod č.j. 152978/25;
„**Zájmové území**“ znamená území určené a označené Žadatelem v Žádosti;
„**Situační výkres**“ znamená výkres s výřezy účelové mapy SEK, který je přílohou Vyjádření;
„**ZoEK**“ znamená zákon č. 127/2005 Sb., o elektronických komunikacích a o změně některých souvisejících zákonů (zákon o elektronických komunikacích), ve znění pozdějších předpisů;
„**Žadatel**“ znamená osobu určenou ve Vyjádření;
„**Žádost**“ znamená Žádost určenou ve Vyjádření.

3. OBECNÁ PRÁVA A POVINNOSTI STAVEBNÍKA

- 3.1. SEK je obecně prospěšným zařízením, zřízeným a provozovaným ve veřejném zájmu, a je chráněno Příslušnými požadavky.
- 3.2. SEK je chráněna ochranným pásmem, jehož šíře činí šíři určenou ZoEK a/nebo šíři určenou rozhodnutím o ochranném pásmu, vydaným dle Stavebního zákona.
- 3.3. Stavebník je povinen při provádění Stavby a jakýchkoliv jiných dalších prací, při odstraňování havárií, a projektování staveb, řídit se Příslušnými požadavky, správnou praxí v oboru stavebnictví a technologickými postupy, a je povinen učinit veškerá nezbytná opatření vyžadovaná ZoEK, a Příslušnými požadavky k ochraně SEK před poškozením. Povinnost Stavebníka dle odst. 3.3. VPO se vztahuje rovněž na SEK umístěné a provozované mimo Zájmové území.
- 3.4. Stavebník je povinen rozpor mezi údaji v Situačním výkresu a skutečným stavem, bez zbytečného odkladu, nejpozději Den následující po zjištění, oznámit POS.
- 3.5. Stavebník je povinen poškození či krádež SEK bez zbytečného odkladu, nejpozději Den následující po zjištění, telefonicky oznámit dohledovému centru společnosti CETIN na telefonní číslo +420 238 464 190.
- 3.6. Požaduje-li Stavebník, aby se společnost CETIN jako účastník správního řízení, pro jehož účely bylo vydáno Vyjádření, vzdala práva na odvolání proti rozhodnutí vydanému ve správním řízení, má právo kontaktovat POS.

4. PRÁVA A POVINNOSTI STAVEBNÍKA PŘI PROJEKTOVÁNÍ A PŘÍPRAVĚ STAVBY

- 4.1. Při projektování Stavby je Stavebník povinen zajistit, aby projektová dokumentace Stavby a) zohledňovala veškeré požadavky na ochranu SEK vyplývající z Příslušných požadavků, ze ZoEK a ze Stavebního zákona, b) respektovala správnou praxi v oboru stavebnictví a technologické postupy a c) umožňovala, aby i po provedení a umístění Stavby dle projektové dokumentace byla společnost CETIN schopna bez jakýchkoliv omezení a překážek provozovat SEK, provádět jeho údržbu a opravy.
- 4.2. Není-li projektovou dokumentací zajištěno splnění všech požadavků určených v odst. 4.1. VPO, vyvolá Stavebník Překládku.
- 4.3. Činí-li výška projektované Stavby nebo její úpravy či změny nebo dočasný objektu zařízení staveniště Stavby (jeřáb, konstrukce atd.), více než 15 m nad zemským povrchem, je Stavebník povinen písemně kontaktovat POS, a získat od společnosti CETIN konkrétní stanovisko a podmínky ochrany k radiovým trasám SEK, a vyjádření společnosti CETIN o tom, zda Stavba vyvolá Překládku. Ochranné pásmo radiových tras SEK je zakresleno do Situačního výkresu.
- 4.4. Ochranné pásmo radiových tras SEK je zakresleno do Situačního výkresu.
- 4.5. Nachází-li se v Zájmovém území podzemní silové vedení (NN) ve vlastnictví společnosti CETIN, je Stavebník ve vztahu k projektové dokumentaci povinen zajistit požadavky, určené v odst. 4.1. VPO. Není-li projektovou dokumentací zajištěno splnění všech požadavků určených v odst. 4.1. VPO, vyvolá Stavebník Překládku.

Číslo jednací: 152978/25

Číslo žádosti: 0125 040 007

- 4.6. Při projektování Stavby, která je stavbou (a) zařízení silových elektrických sítí (VN, VVN a ZVVN) a/nebo (b) trakčních vedení, je Stavebník povinen provést výpočet či posouzení rušivých vlivů na SEK a zpracovat ochranná opatření, to vše dle Příslušných požadavků a v souladu s nimi. Stavebník je povinen nejpozději třicet (30) Dnů před podáním žádosti o vydání povolení Stavby dle Stavebního zákona předat POS výpočet či posouzení rušivých vlivů na SEK a zpracovaná ochranná opatření.
- 4.7. Je-li Stavba v souběhu s Kabelovodem, nebo Kabelovod kříží, je Stavebník povinen nejpozději ke Dni, ke kterému započne se zpracováním projektové dokumentace ke Stavbě, oznámit POS a projednat s POS (a) každý případ, ve kterém je trajektorie podvrtna a protlaku vedená ve vzdálenosti menší, než 1,5 m od Kabelovodu a (b) jakékoliv výkopové práce, které budou nebo by mohly být vedeny v úrovni či pod úrovní Kabelovodu nebo kabelové komory.
- 4.8. Je-li Stavba umístěna nebo má-li být umístěna v blízkosti Kabelovodu, ve vzdálenosti menší, než 1 m od Kabelovodu, nebo kříží-li Stavba Kabelovod ve vzdálenosti menší než 1 m nad nebo 2m pod Kabelovodem, je Stavebník povinen předložit POS k posouzení zakreslení Stavby v příčných řezech, přičemž do příčného řezu je Stavebník povinen zakreslit rovněž profil kabelové komory.
- 5.5. Zjistil-li Stavebník rozpor mezi údaji v projektové dokumentaci a skutečností, je povinen (i) bezodkladně přerušit práce a (ii) oznámit zjištěný rozpor POS, zasláním na adresu elektronické pošty POS. Do doby, než Stavebník od společnosti CETIN obdrží písemný souhlas s pokračováním v pracích, nemá právo v pracích ve vztahu ke Stavbě pokračovat.
- 5.6. Stavebník nemá právo bez předchozího písemného souhlasu společnosti CETIN manipulovat s kryty kabelových komor, jakkoliv zakrývat vstupy do kabelových komor, a to ani dočasně, vstupovat do kabelových komor, manipulovat s případně odkrytými prvky SEK či s jakýmkoliv jiným zařízením souvisejícím se SEK. Bez předchozího písemného souhlasu společnosti CETIN nemá Stavebník právo umístit nad trasou Kabelovodu žádnou síť technické infrastruktury v podélném směru.
- 5.7. Byla-li SEK odkryta, je Stavebník povinen nejméně tři (3) Pracovní dny před zakrytím SEK, písemně oznámit POS zakrytí SEK, a vyzvat POS ke kontrole SEK před zakrytím. Oznámení dle předchozí věty musí obsahovat alespoň předpokládaný Den zakrytí, číslo jednací Vyjádření a kontaktní údaje Stavebníka. Stavebník nemá právo uskutečnit zakrytí do doby, než obdržel od POS písemný souhlas se zakrytím.

5. PRÁVA A POVINNOSTI STAVEBNÍKA PŘI PROVÁDĚNÍ STAVBY

- 5.1. Před započatím zemních prací ve vztahu ke Stavbě je Stavebník povinen vytyčit trasu SEK na terénu. Osobu, která bude zemní práce ve vztahu ke Stavbě provádět, je Stavebník povinen s vytyčenou trasou SEK seznámit. Porušil-li Stavebník povinnost určenou v tomto odst. 5.1. VPO odpovídá společnosti CETIN za náklady a škodu, vzniklé porušením povinnosti a je povinen je společnosti CETIN uhradit.
- 5.2. Nejpozději pět (5) Pracovních dnů před započatím prací na Stavbě je Stavebník povinen započatí prací oznámit společnosti CETIN zasláním na adresu elektronické pošty POS; oznámení musí obsahovat alespoň číslo jednací Vyjádření a kontaktní údaje Stavebníka.
- 5.3. Stavebník je povinen SEK zabezpečit a zajistit proti mechanickému poškození, zejména dočasným umístěním silničních betonových panelů nad kabelovou trasou SEK nebo jiným vhodným způsobem. Do okamžiku zajištění a zabezpečení ochrany SEK způsobem určeným dle předchozí věty, nemá Stavebník právo přejíždět vozidly nebo stavební mechanizací trasu SEK. Při přepravě vysokých nákladů nebo při projíždění stroji, vozidly či mechanizací pod nadzemním SEK je Stavebník povinen prověřit, zda výška nadzemního SEK je dostatečná, a umožňuje spolehlivý a bezpečný způsob přepravy nákladu či průjezdu strojů, vozidel či mechanizace.
- 5.4. Při provádění zemních prací v blízkosti SEK je Stavebník povinen postupovat tak, aby nedošlo ke změně hloubky uložení nebo prostorového uspořádání SEK. V místě, kde SEK vystupuje ze země do budovy, rozváděče, na sloup apod. je Stavebník povinen provádět zemní práce se zvýšenou mírou opatrnosti, výkopové práce v blízkosti sloupu nadzemního SEK je Stavebník povinen provádět v takové vzdálenosti od sloupu nadzemního vedení SEK, která je dostatečná k tomu, aby nedošlo nebo nemohlo dojít k narušení stability sloupu nadzemního SEK. Stavebník je povinen zajistit, že bez souhlasu a vědomí společnosti CETIN nedojde ke: a) změně nivelety terénu, (b) výsadbě trvalých porostů, nebo (c) změně rozsahu a změně konstrukce zpevněných ploch. Je-li SEK odkryta, je Stavebník povinen SEK, po dobu, po kterou travu odkrytí, zabezpečit proti prověšení, poškození a odcizení.
- 6.1. VPO se řídí českým právem, zejména Občanským zákoníkem, ZoEK a Stavebním zákonem.
- 6.2. Stavebník má právo užití informace, data a dokumentaci obsažené ve Vyjádření pouze a výhradně k účelu, pro který mu byly poskytnuty. Stavebník nemá právo, vyjma případů výslovně určených ve VPO, informace, data a dokumentaci obsaženou ve Vyjádření rozmnožovat, rozšiřovat, pronajímat, půjčovat či jinak umožnit jejich užití třetí osobě bez předchozího písemného souhlasu společnosti CETIN.
- 6.3. Porušil-li Stavebník kteroukoliv povinnost určenou ve Vyjádření a/nebo ve VPO, je povinen nahradit společnosti CETIN v celém rozsahu škodu, vzniklou porušením takové povinnosti.
- 6.4. Písemným stykem či pojmem „písemně“ se pro účely VPO rozumí předání zpráv jedním z těchto způsobů:
- a) v listinné podobě;
 - b) datovou zprávou prostřednictvím informačního systému datových schránek;
 - c) e-mailovou zprávou podepsanou zaručeným elektronickým podpisem dle zákona č. 297/2016 Sb., o službách vytvářejících důvěru pro elektronické transakce, ve znění pozdějších předpisů;
 - d) e-mailovou zprávou zaslánou z adresy kontaktní osoby strany na adresu kontaktní osoby druhé strany určenou v Žádosti nebo ve Vyjádření nebo ve VPO.

6. ZÁVĚREČNÁ USTANOVENÍ

Číslo jednací: 152978/25

Číslo žádosti: 0125 040 007

Informace k vytyčení SEK

Požadujete-li vytyčit SEK, kontaktujte prosím osoby určené níže:

CETIN a.s. - středisko Morava jih

se sídlem: Českomoravská 2510/19, Libeň, 190 00 Praha 9
IČ: 04084063 DIČ: CZ04084063
kontakt: tel: 238461858 obslužná doba po-pa 8 - 14 hod

Vegacom, a.s. - výhradní dodavatel společnosti CETIN a.s.

se sídlem: Novodvorská 1010/14, 142 01 Praha 4
IČ: 25788680 DIČ: CZ25788680
kontakt: Luboš Bodzík, mobil: 603855439, e-mail: bodzik@vegacom.cz
Jaromír Kovalčík (pro okres Hodonín), mobil: 725936197, e-mail: kovalcik@vegacom.cz

Josef Joura

se sídlem: Okřešice 53, okres Třebíč, 674 01
IČ: 88282091 DIČ: CZ6312180820
kontakt: Josef Joura, mobil: 602578674, e-mail: josefjoura@seznam.cz

Karel Horský

se sídlem: Poličská 877/36, 568 02 Svitavy - Předměstí
IČ: 01377841 DIČ:
kontakt: Karel Horský, mobil: 602 483 023, e-mail: k.horsky.sy@gmail.com

Radim Zabloudil

se sídlem: Tábor 2356/28a, 602 00 Brno - Žabovřesky
IČ: 74899589 DIČ: CZ6210151585
kontakt: Radim Zabloudil, mobil: 602760276, e-mail: radim.zabloudil@seznam.cz

Sitel, spol. s r.o., oblast Brno

se sídlem: Vinohradská 74, 618 00 Brno-Černovice
IČ: 44797320 DIČ: CZ 44797320
kontakt: Jiří Kozel, mobil: 606704412, e-mail: jkozel@sitel.cz

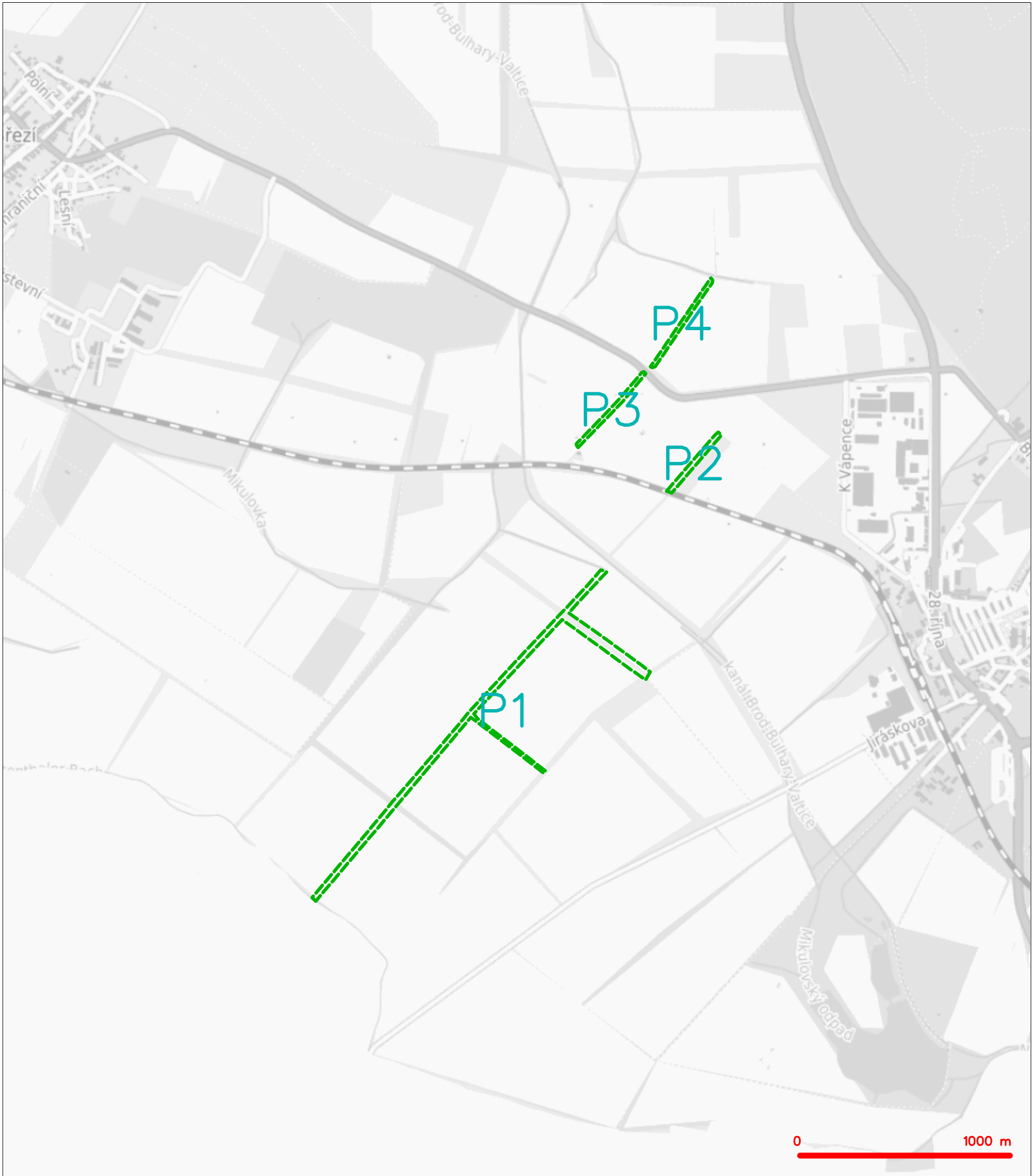
STRATEL

se sídlem: Na březině 340 Rozdrojovice, 664 34 Brno-venkov
IČ: 26259427 DIČ: CZ26259427
kontakt: Daniel Stráský, tel/fax: 546221222, mobil: 602770022, e-mail: stratel@stratel.cz

TEMO Brno s.r.o

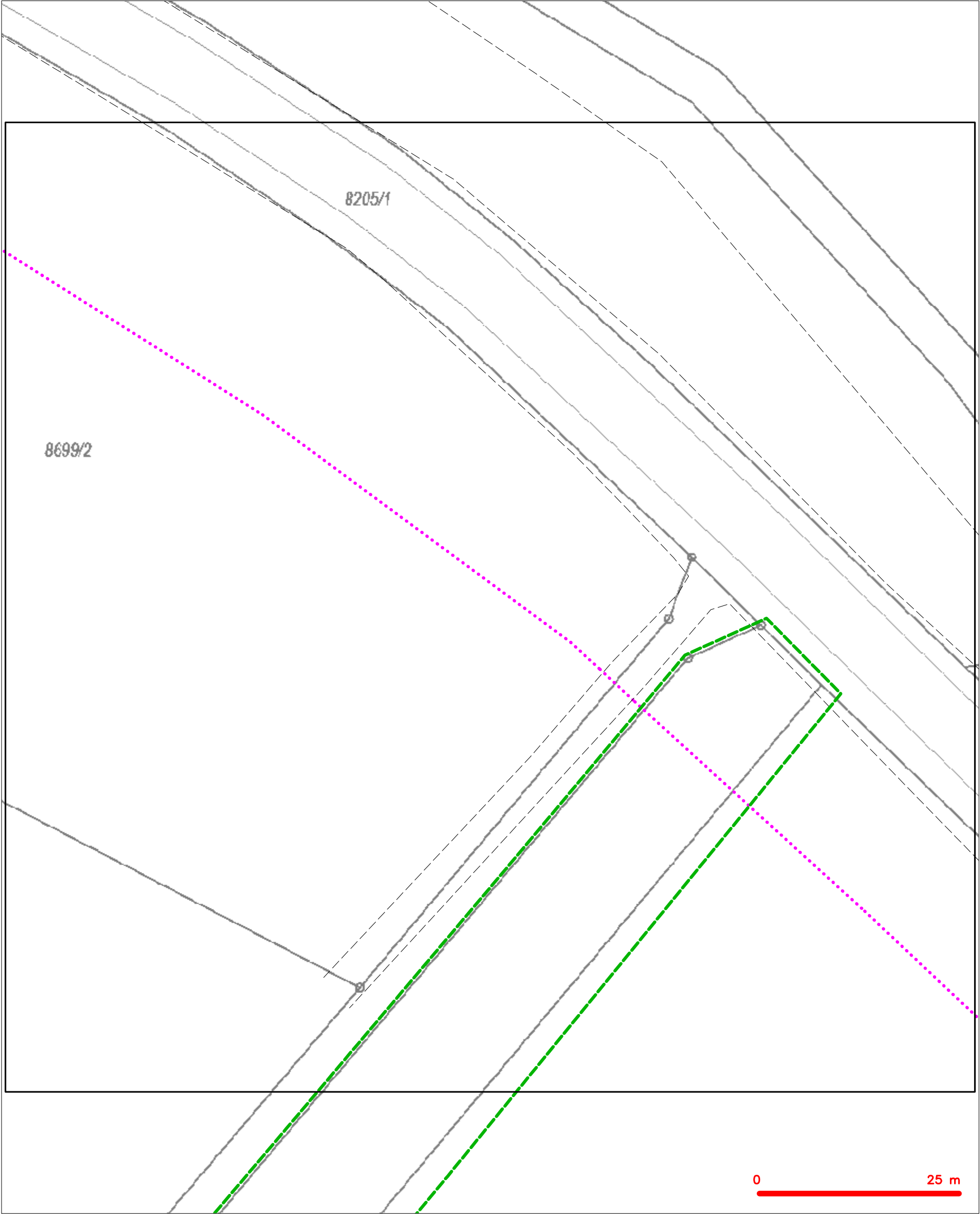
se sídlem: Hutařova 21, 612 00 Brno
IČ: 49436821 DIČ:
kontakt: Milan Král, tel.: 541216221, fax: 541213221, mobil: 602544583, e-mail: vytycenio2@centrum.cz

SITUAČNÍ VÝKRES - ZÁJMOVÉ ÚZEMÍ



LEGENDA
----- hranice zájmového území k vyjádření

SITUAČNÍ VÝKRES - POLYGON 3



LEGENDA	
	hranice zájmového území k vyjádření
	NV přípojka, území s NV přípojkou CETIN
	zaměřený průběh metalického kabelu
	zaměřený průběh optického kabelu, HDPE trubky nebo souběh optického a metalického kabelu
	nezaměřený průběh metalického kabelu
	nadzemní síť cizí
	nezaměřený průběh optického kabelu, HDPE trubky nebo souběh optického a metalického kabelu
	radiové síť, ochranné pásmo radiové sítě
	nadzemní síť
	neprovázané síť
	podzemní síť cizí
	síť s NV
	kollektor, kabelovod



naše značka
5003339555

vyřizuje
Jaroslav Kápička

e-mail
technici@gasnet.cz

datum
03.06.2025

AGROPROJEKT PSO s.r.o.
Slavíčková 840/1b
63800 Brno

Věc:

PD – Výsadba větrolamů v k.ú. Mikulov na Moravě – I.etapa 2/3

K.ú. - p.č.: Mikulov na Moravě

Stavebník: Státní pozemkový úřad, Husinecká 1024/11a, 13000 Praha

Účel stanoviska: Informace o poloze a průběhu plynárenského zařízení

GasNet, s.r.o., jako provozovatel distribuční soustavy (PDS) a technické infrastruktury (TI), zastoupený GasNet Služby, s.r.o., vydává toto vyjádření:

V zájmovém území vyznačeném v příloze tohoto vyjádření NEJSOU umístěna žádná provozovaná plynárenská zařízení a plynovodní přípojky ve vlastnictví nebo správě GasNet, s.r.o..

Mohou se zde nacházet plynárenská zařízení jiných vlastníků či správců, případně i dlouhodobě nefunkční/neprovozovaná plynárenská zařízení bez dostupných informací o jejich poloze a vlastnictví.

V rozsahu území vyznačeného v příloze SOUHLASÍME:

- s povolením stavby dle zákona 183/2006 Sb. ve znění pozdějších (po dobu platnosti přechodných ustanovení uvedených v zákoně č. 283/2021 Sb. ve znění pozdějších předpisů);
- s povolením stavby nebo zařízení dle zákona 283/2021 Sb. ve znění pozdějších předpisů;
- s použitím tohoto vyjádření ve zrychleném řízení dle § 184, odst. 2 písm. d) zákona č. 283/2021 Sb. ve znění pozdějších předpisů;

V případě dotčení pozemku v majetku společnosti GasNet, s.r.o. je třeba dále projednat smluvní vztah k tomuto pozemku. Kontakt na projednání naleznete na adrese www.gasnet.cz/cs/kontaktni-system/, činnost "Smluvní vztahy - pozemky a budovy plynárenských zařízení", případně na Zákaznické lince GasNet s.r.o. 555 90 10 10.

Platí pouze pro území vyznačené v příloze tohoto vyjádření a to 24 měsíců ode dne jeho vydání.

Vyjádření bylo na základě vaší žádosti vygenerováno automaticky.

GasNet Služby, s.r.o.

Plynárenská 499/1 · Zábřovice · 602 00 Brno · T 555 90 10 10 · www.gasnet.cz
IČ: 27935311 · DIČ: CZ27935311

Zápis do obchodního rejstříku: Krajský soud v Brně, sp. zn. C 57165, dne 26. 7. 2007

Certificate of incorporation: Regional Court in Brno, ref. number C 57165, on 26th July 2007

Zákaznická linka GasNet 555 90 10 10, info@gasnet.cz, www.gasnet.cz



Za správnost a úplnost dokumentace předložené s žádostí včetně jejího souladu s platnými předpisy plně zodpovídá její zpracovatel. Vyjádření nenahrazuje případná další vyjádření k jiným částem stavby.

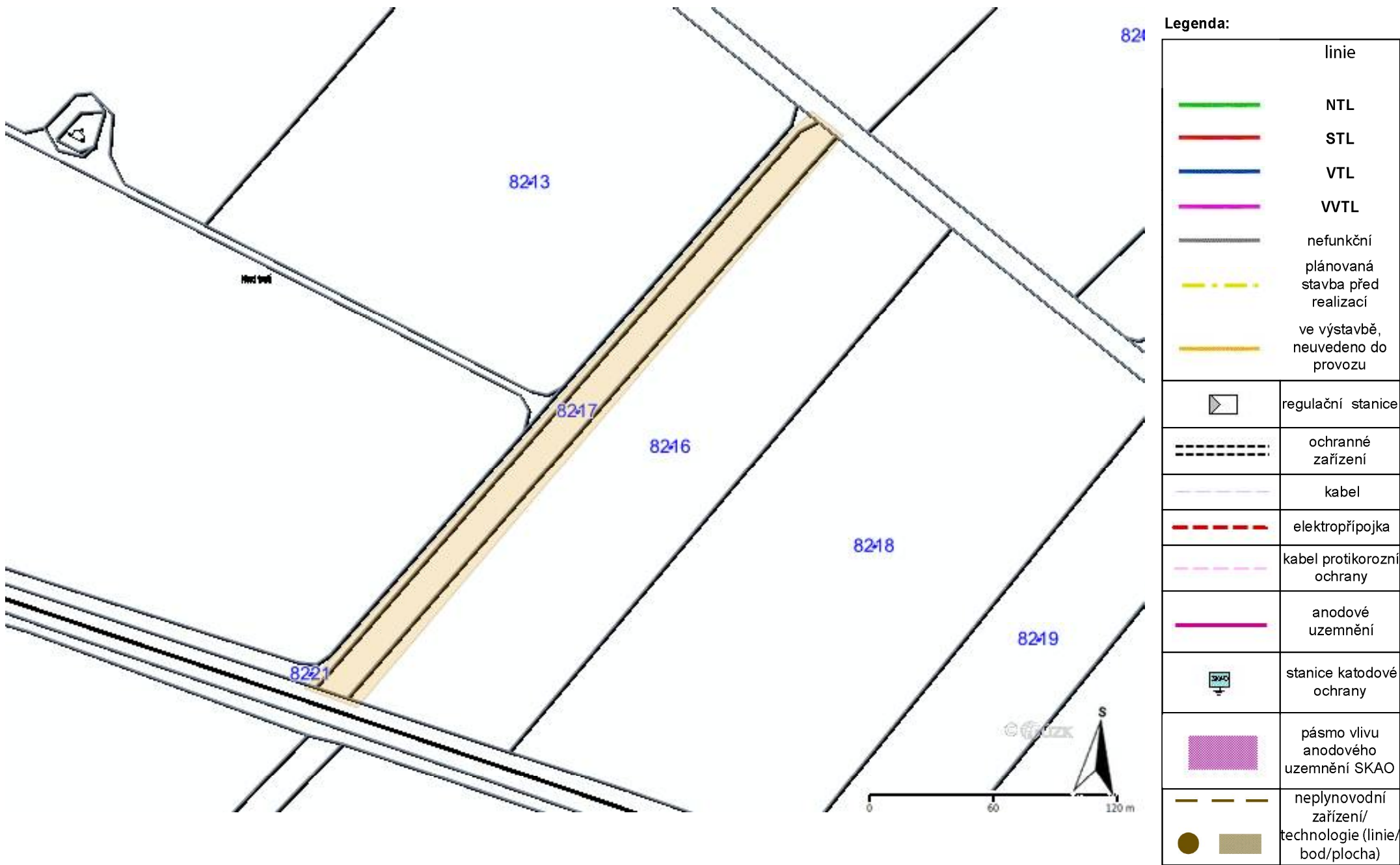
V případě další korespondence nebo jednání (např. změna stavby) uvádějte naši značku - 5003339555 a datum tohoto vyjádření. Kontakty jsou k dispozici na <https://www.gasnet.cz/cs/kontaktni-system/>.

GasNet, s.r.o.
zastoupená společností GasNet Služby, s.r.o., IČ 27935311
Jaroslav Kápička
Vedoucí zpracování externích požadavků
Odbor zpracování externích požadavků

Přílohy: Orientační zakres plynárenského zařízení

Příloha: Orientační zakres plynárenského zařízení. Tato příloha je nedílnou součástí stanoviska č. 5003339555 ze dne 03.06.2025.

Provozovatel DS: GasNet, s.r.o.; Stavebník: Státní pozemkový úřad , Husinecká 1024/11a , 13000 Praha. K.ú.: Mikulov na Moravě.





naše značka
5003339564

vyřizuje
Jaroslav Kápička

e-mail
technici@gasnet.cz

datum
03.06.2025

AGROPROJEKT PSO s.r.o.
Slavíčková 840/1b
63800 Brno

Věc:

PD – Výsadba větrolamů v k.ú. Mikulov na Moravě – I.etapa 3/3

K.ú. - p.č.: Mikulov na Moravě

Stavebník: Státní pozemkový úřad, Husinecká 1024/11a, 13000 Praha

Účel stanoviska: Informace o poloze a průběhu plynárenského zařízení

GasNet, s.r.o., jako provozovatel distribuční soustavy (PDS) a technické infrastruktury (TI), zastoupený GasNet Služby, s.r.o., vydává toto vyjádření:

V zájmovém území vyznačeném v příloze tohoto vyjádření NEJSOU umístěna žádná provozovaná plynárenská zařízení a plynovodní přípojky ve vlastnictví nebo správě GasNet, s.r.o..

Mohou se zde nacházet plynárenská zařízení jiných vlastníků či správců, případně i dlouhodobě nefunkční/neprovozovaná plynárenská zařízení bez dostupných informací o jejich poloze a vlastnictví.

V rozsahu území vyznačeného v příloze SOUHLASÍME:

- s povolením stavby dle zákona 183/2006 Sb. ve znění pozdějších (po dobu platnosti přechodných ustanovení uvedených v zákoně č. 283/2021 Sb. ve znění pozdějších předpisů);
- s povolením stavby nebo zařízení dle zákona 283/2021 Sb. ve znění pozdějších předpisů;
- s použitím tohoto vyjádření ve zrychleném řízení dle § 184, odst. 2 písm. d) zákona č. 283/2021 Sb. ve znění pozdějších předpisů;

V případě dotčení pozemku v majetku společnosti GasNet, s.r.o. je třeba dále projednat smluvní vztah k tomuto pozemku. Kontakt na projednání naleznete na adrese www.gasnet.cz/cs/kontaktni-system/, činnost "Smluvní vztahy - pozemky a budovy plynárenských zařízení", případně na Zákaznické lince GasNet s.r.o. 555 90 10 10.

Platí pouze pro území vyznačené v příloze tohoto vyjádření a to 24 měsíců ode dne jeho vydání.

Vyjádření bylo na základě vaší žádosti vygenerováno automaticky.

GasNet Služby, s.r.o.

Plynárenská 499/1 · Zábřovice · 602 00 Brno · T 555 90 10 10 · www.gasnet.cz
IČ: 27935311 · DIČ: CZ27935311

Zápis do obchodního rejstříku: Krajský soud v Brně, sp. zn. C 57165, dne 26. 7. 2007

Certificate of incorporation: Regional Court in Brno, ref. number C 57165, on 26th July 2007

Zákaznická linka GasNet 555 90 10 10, info@gasnet.cz, www.gasnet.cz



Za správnost a úplnost dokumentace předložené s žádostí včetně jejího souladu s platnými předpisy plně zodpovídá její zpracovatel. Vyjádření nenahrazuje případná další vyjádření k jiným částem stavby.

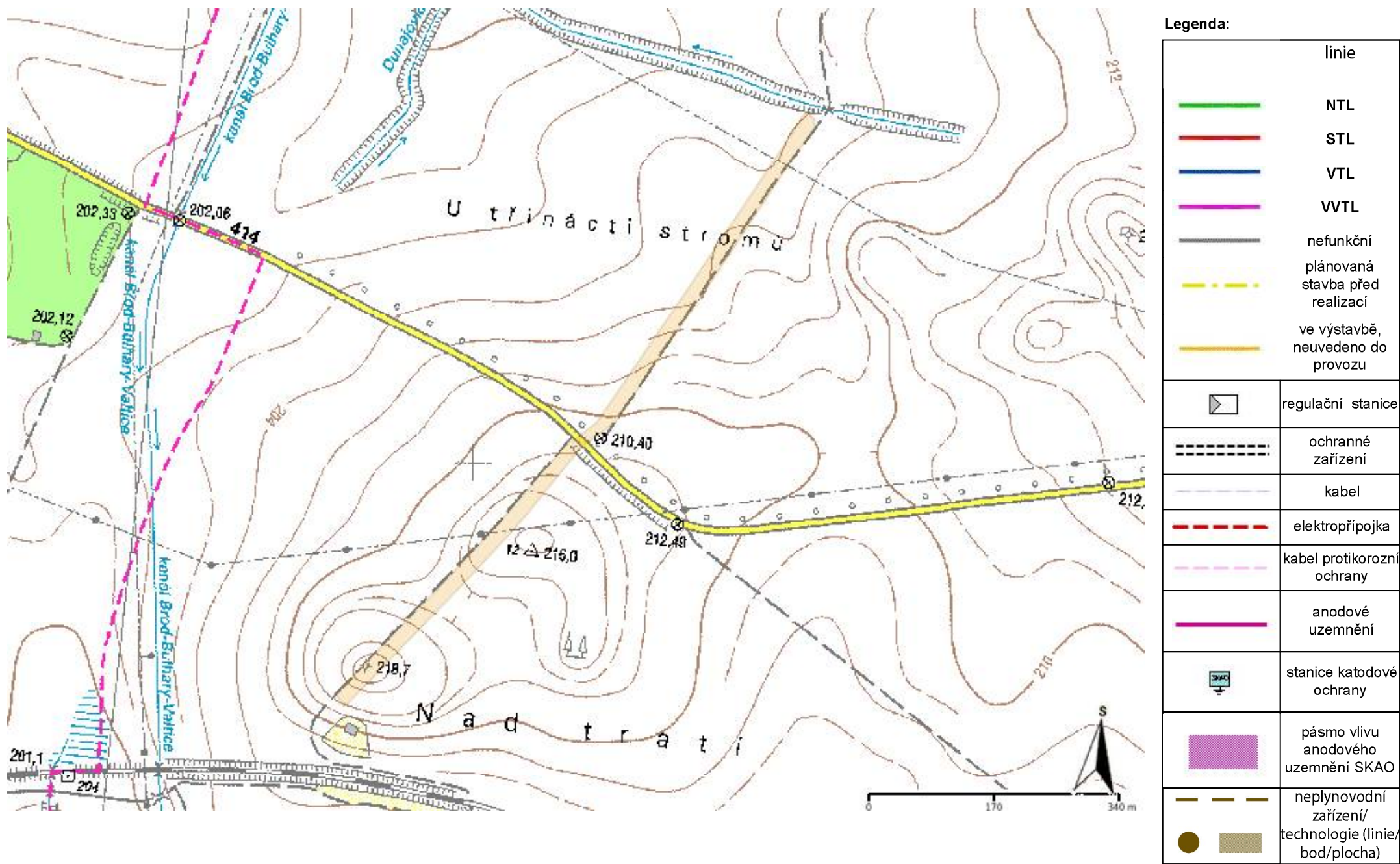
V případě další korespondence nebo jednání (např. změna stavby) uvádějte naši značku - 5003339564 a datum tohoto vyjádření. Kontakty jsou k dispozici na <https://www.gasnet.cz/cs/kontaktni-system/>.

GasNet, s.r.o.
zastoupená společností GasNet Služby, s.r.o., IČ 27935311
Jaroslav Kápička
Vedoucí zpracování externích požadavků
Odbor zpracování externích požadavků

Přílohy: Orientační zakres plynárenského zařízení

Příloha: Orientační zakres plynárenského zařízení. Tato příloha je nedílnou součástí stanoviska č. 5003339564 ze dne 03.06.2025.

Provozovatel DS: GasNet, s.r.o.; Stavebník: Státní pozemkový úřad , Husinecká 1024/11a , 13000 Praha. K.ú.: Mikulov na Moravě.



AGROPROJEKT PSO s.r.o.

Slavíčkova č.p. 840/1b
638 00 Lesná

(dále jen „žadatel“)

Číslo žádosti	Naše značka	Vyřizuje / linka / e-mail	Místo odeslání / dne
202505208	05208/2025/CEPS	Markéta Zavadilová / +420511105621 / zavadilova@ceps.cz	Praha / 3. 6. 2025

Sdělení o poloze technické infrastruktury (přenosové soustavy) podle § 181 zákona č. 283/2021 Sb., stavební zákon

Název záměru: PD – Výsadba větrolamů v k.ú. Mikulov na Moravě – I.etapa (dále jen „Záměr“)

Vážený žadateli,

na základě Vaší žádosti o vydání sdělení podle § 181 zákona č.283/2021 Sb., stavební zákon, Vám sdělujeme následující.

Toto sdělení je vydáváno pouze pro účely uvedené v § 181 zákona č. 283/2021 Sb., stavební zákon, není vyjádřením vlastníka veřejné technické infrastruktury (přenosové soustavy) z hlediska možnosti a způsobu napojení záměru nebo k podmínkám dotčených ochranných pásem podle § 180 stavebního zákona ani souhlasem s umístěním stavby nebo s jinou činností v ochranném pásmu zařízení přenosové soustavy podle § 46 odst. 11 zákona č. 458/2000 Sb., energetický zákon (dále jen „energetický zákon“).

V případě záměru povolovaného podle stavebního zákona je nezbytné pro povolení získat souhlasné vyjádření vlastníka veřejné technické infrastruktury z hlediska možnosti a způsobu napojení záměru nebo k podmínkám dotčených ochranných pásem podle § 180 stavebního zákona.

V území označeném Vaším polygonem (viz příloha č. 1 a 2 tohoto sdělení) se nenachází žádné zařízení přenosové soustavy, ani jeho ochranné pásmo.

Toto sdělení má platnost do 03. 06. 2027

Vedeme elektřinu nejvyššího napětí



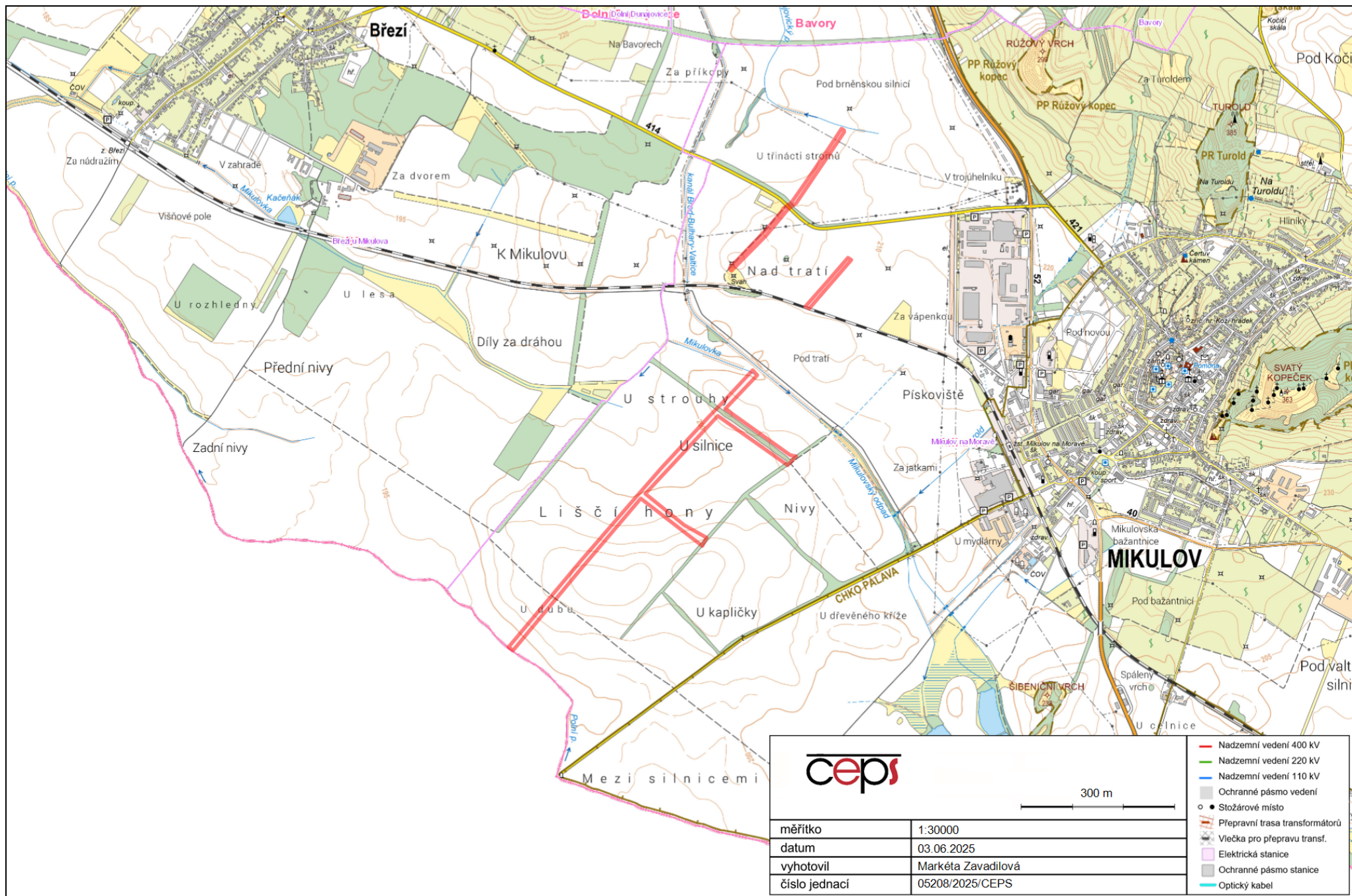
S pozdravem

ČEPS, a.s.

Přílohy:

- 1) Polygon zájmového území*
- 2) Seznam parcel a katastrálních území dotčených polygonem zájmového území*

Vedeme elektřinu nejvyššího napětí





AGROPROJEKT PSO s.r.o.
|
Slavíčková 840/1b
638 00 Brno

Naše značka:
5554/25/OVP/N

Datum:
4.6.2025

**Toto vyjádření je vydáváno ve smyslu zákona č. 458/2000 Sb. a zákona č. 283/2021 Sb.,
má platnost 2 roky od data jeho vydání.**

Věc: PD – Výsadba větrolamů v k.ú. Mikulov na Moravě – I.etapa

**okres: Břeclav
k.ú.: Mikulov na Moravě**

**NEZASAHUJE do bezpečnostního pásma VTL plynovodu a ochranného pásma
telekomunikačního vedení NET4GAS, s.r.o.**

V další korespondenci uvádějte vždy číslo našeho vyjádření.

Aleš Novák
Manažer, Dokumentace soustavy

**Žádosti o vyjádření k VTL plynovodům a telekomunikačnímu vedení NET4GAS, s.r.o. zasílejte pomocí
elektronické podatelny: www.net4gas.cz (Přepavní soustava - Žádost o vyjádření).**



Příloha k vyjádření: 5554/25/OVP/N

Seznam souřadnic předmětu vyjádření:

Souřadnice jsou uvedeny v souřadnicovém systému jednotné trigonometrické sítě katastrální (S-JTSK).

Polygon č. 1 / 3

Y [m]	X [m]
604425.967	1205494.251
604274.273	1205318.215
604114.818	1205128.420
603868.579	1204832.440
603685.840	1204617.951
603414.907	1204827.501
603338.001	1204886.415
603332.710	1204874.068
603545.787	1204707.909
603675.962	1204605.957
603464.648	1204379.474
603251.218	1204150.521
602931.249	1204382.649
602869.865	1204426.393
602857.871	1204432.390
602857.165	1204447.560
602827.179	1204425.687
602828.943	1204396.054
602842.702	1204397.465
603143.621	1204173.804
603221.232	1204119.829
603054.015	1203939.560
603041.315	1203922.274
603058.601	1203908.868
603241.340	1204109.951
603314.012	1204183.682

Y [m]	X [m]
603608.582	1204500.123
603697.482	1204597.843
603874.576	1204809.157
604056.256	1205023.645
604189.254	1205181.337
604441.137	1205482.256

Polygon č. 2 / 3

Y [m]	X [m]
602730.614	1203548.773
602752.133	1203540.659
602507.305	1203259.142
602492.841	1203273.959
602700.627	1203511.731

Polygon č. 3 / 3

Y [m]	X [m]
603175.029	1203333.638
602954.190	1203103.979
602908.329	1203049.299
602851.179	1202980.154
602806.729	1202947.346
602689.607	1202775.896
602587.654	1202626.318
602534.032	1202545.180
602533.679	1202534.244
602543.557	1202525.424
602580.598	1202580.457
602714.654	1202773.074
602828.248	1202944.524
602865.643	1202971.688
602872.698	1202975.568
602934.434	1203049.299
602980.295	1203100.804
603053.673	1203180.532
603181.731	1203313.176
603183.495	1203325.171



Vyřizuje: Dundáček Petr

E-mail: petr.dundacek@t-mobile.cz

AGROPROJEKT PSO s.r.o.
I
Slavičkova 840/1b, Lesná,
63800 Brno
63800 Brno

Naše značka: **E30949/25**

V Praze dne: **4.6.2025**

Vyjádření a stanovení podmínek pro udělení souhlasu s umístěním stavby v ochranném pásmu sítě technické infrastruktury (TI) společnosti T-Mobile Czech Republic a.s.

Vydané podle § 101 ZÁKONA Č. 127/2005 Sb., o elektronických komunikacích a o změně některých souvisejících zákonů (zákon o elektronických komunikacích – dále jen ZEK), ve znění pozdějších předpisů a §161 zákona č. 183/2006 Sb., o územním plánování a stavebním řádu (stavební zákon) či dle dalších příslušných právních předpisů

Věc: PD – Výsadba větrolamů v k.ú. Mikulov na Moravě – I.etapa

Na základě předložených projektových podkladů dáváme **souhlasné stanovisko k vydání Územního souhlasu / rozhodnutí (Stavebního povolení)** a následně **souhlas s realizací stavby**.

Dle předložených dokladů nedojde ke kolizi s technickou infrastrukturou společnosti

T-Mobile Czech Republic a.s.

Toto stanovisko má platnost 1 rok a nelze prodloužit. Po uplynutí platnosti zadejte žádost o nové stanovisko na:
<https://ochranasiti.t-mobile.cz/vyjadreni/>

.....
Ochrana sítí
Technologický úsek

V další komunikaci nebo požadavku doplňujících dotazů, uvádějte do „Předmětu“ e-mailu vždy číslo jednací.



Příloha č. 1

Rekapitulace žádosti o vyjádření k existenci sítě elektronických komunikací

Číslo žádosti: **E30949/25**
Název stavby / akce: **PD – Výsadba větrolamů v k.ú. Mikulov na Moravě – I.etapa**
Datum podání žádosti: **4.6.2025**
Poznámka:

Žadatel

Firma / organizace: **AGROPROJEKT PSO s.r.o.**
IČ: **41601483**
DIČ:
Kontaktní osoba:
Adresa: **Slavíčkova 840/1b, Lesná, 63800 Brno**
Město / obec: **Brno**
PSČ: **63800**
Stát:
E-mail:
Telefonní číslo:

Stavebník

Firma / organizace: **Státní pozemkový úřad**
Kontaktní osoba:
Adresa: **Husinecká 1024/11a, Žižkov, 13000 Praha 3**
Město / obec: **Praha**
PSČ: **13000**
Stát:
E-mail:
Telefonní číslo:

Stavba

Výška nad terénem (metry): **30 m**
Projektant:
Druh stavby: **Výsadba - revitalizace zeleně**
Hodnota projektu: **10 mil. Kč**
Měsíc zahájení stavby: **10/2025**
Měsíc ukončení stavby: **10/2026**

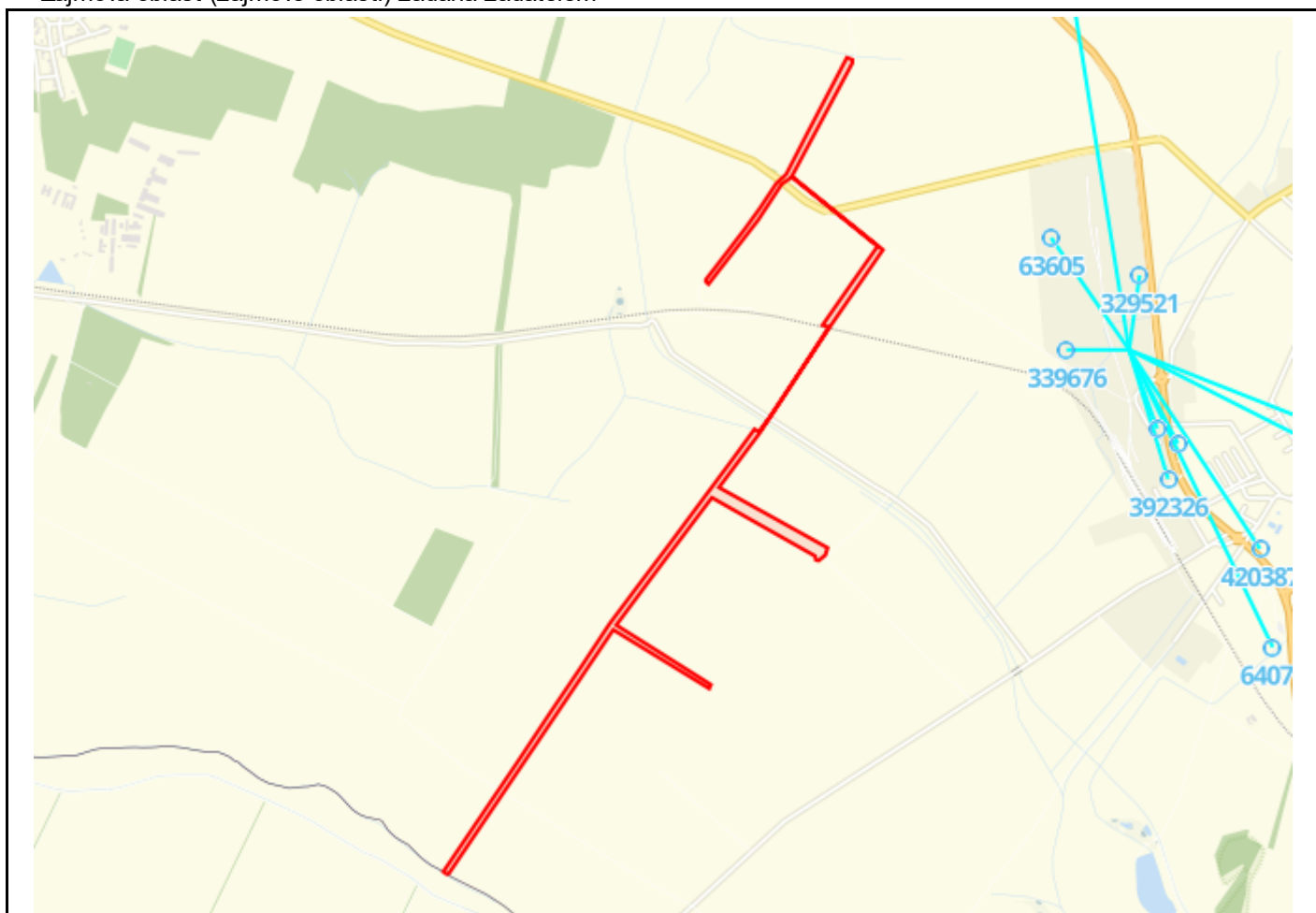
Odeslání stanoviska

E-mail:

Příloha č. 2

Situační plánek

Zájmová oblast (zájmové oblasti) zadaná žadatelem



Map data © OpenStreetMap contributors, CC BY-SA

Legenda:

	Optické trasy TMCZ 1		Optické trasy sítě PASNET		Elektro trasy NN		Mikrov Inné (MW) spoje
	Optická technologie TMCZ 1		Optická technologie sítě PASNET		Elektro technologie NN		
	Základnové stanice		Základnové stanice s elektropřípojkou		Základnové stanice plánované		Body sítě

Druhy sítí:

	Geodeticky zaměřené		Přibližný průběh		Plánovaný průběh		Nadzemní vedení
--	---------------------	--	------------------	--	------------------	--	-----------------

Geometrie zájmové oblasti (zájmových oblastí) žádosti ve formátu WKT a souřadnicovém systému S-JTSK. Zkopírováním textu lze geometrii zobrazit v jakémkoli softwaru podporujícím formát WKT.

POLYGON((-604425.366481124 -1205495.16132256,-604038.101061242 -1205038.26447212,-603686.193824599 -1204621.83011724,-603340.76322095 -1204887.65842693,-603332.888194019 -1204873.49102735,-603672.494728426 -1204605.13232996,-603521.742131919 -1204442.80736338,-603251.212906052 -1204155.12372203,-602878.202150165 -1204422.30627607,-602875.973519303 -1204438.35546864,-602866.040504399 -1204441.80050422,-602837.902440251 -1204423.50108145,-602826.242890151 -1204396.30671357,-603219.563948119 -1204119.02817288,-603039.349063815 -1203925.91187508,-602726.783674785 -1203549.53156872,-602489.361847628 -1203274.10077222,-602809.837633749 -1202954.1898815,-602529.292770913 -1202543.60011506,-602527.942182078 -1202531.10384798,-602548.247076475 -1202521.00788226,-602724.867464503 -1202784.00264118,-602830.059299011 -1202943.3111712,-602866.254167497 -1202970.2155716,-602873.13570776 -1202975.72070934,-602946.206583629 -1203063.54731382,-603008.760990789 -1203132.64431857,-603095.913414716 -1203223.97402854,-603183.418122428 -1203314.87123729,-603184.263163429 -1203322.68250396,-603175.484566671 -1203333.115421,-603082.687926005 -1203237.25839025,-602956.854540355 -1203107.04372657,-602851.509442146 -1202979.35644427,-602809.46999462 -1202957.03487156,-602507.324830987



-1203259.55537972,-602517.907383672 -1203269.47517258,-602634.066567022 -1203401.93288429,-602753.04592883
-1203538.43420129,-602729.603654496 -1203548.87112007,-602873.826401419 -1203724.53246652,-602988.635705251
-1203862.6756908,-603042.572536855 -1203921.65105831,-603058.361604902 -1203910.06418844,-603156.39495077
-1204017.61951019,-603273.909239273 -1204144.0137108,-603449.322451969 -1204332.91031999,-603567.072543023
-1204457.70192858,-603697.96599263 -1204597.67189024,-603821.526256498 -1204746.73775991,-603958.804624268
-1204908.94521638,-604113.254472539 -1205094.19786232,-604307.752819003 -1205323.34084998,-604441.373599198
-1205480.81651881,-604425.366481124 -1205495.16132256))

Datum podání žádosti: **4.6.2025**
Naše značka: **015090 /25**
Datum vystavení: **4.6.2025**

AGROPROJEKT PSO s.r.o.
Ing Jiří Kraseker
Slavičkova č.p.840/1b
63800 Brno

Vyjádření k existenci sítí a zařízení v majetku a provozování společnosti Vodovody a kanalizace Břeclav, a.s.

Název stavby (akce)

PD – Výsadba větrolamů v k.ú. Mikulov na Moravě – I.etapa

Zájmové území

Katastr: **Mikulov na Moravě**
Parcela: **7702/1, 7731/2, 8188/2 ,...**

Stavebník

Název firmy: **SPÚ - KPÚ pro Jihomoravský kraj, Pobočka Břeclav**
Adresa: **náměstí T. G. Masaryka 9a/2957**
690 02 Břeclav

Ve vyznačeném území se nachází vodohospodářská zařízení vč. ochranného pásma, případně další zařízení v provozování či majetku společnosti Vodovody a kanalizace Břeclav, a.s. Jejich orientační umístění je zakresleno v přiložené situaci. Přesné vytyčení je možno objednat na tel. číslech 519 304 671, 519 304 672 nebo na e-mailu: hajkova@vak-bv.cz

Upozorňujeme, že vodohospodářská zařízení v majetku společnosti VaK Břeclav, a.s. musí být respektována dle §23 zákona č. 274/2001 Sb. v platném znění.

Hranice ochranného pásma jsou vymezena vodorovnou vzdáleností od vnějšího líce stěny vodovodního potrubí nebo kanalizační stoky na každou stranu

- a) u vodovodních řadů a kanalizačních stok do průměru 500 mm včetně - 1,5 m,
- b) u vodovodních řadů a kanalizačních stok nad průměr 500 mm - 2,5 m,
- c) u vodovodních řadů a kanalizačních stok o průměru nad 200 mm, jejichž dno je uloženo v hloubce větší než 2,5 m pod upraveným povrchem, se vzdálenost podle písmene a) nebo b) od vnějšího líce stěny potrubí zvyšuje o 1,0 m.

V ochranném pásmu nelze provádět zemní práce, výsadbu dřevin, terénní úpravy a budovat stavby a konstrukce trvalého nebo dočasného charakteru bez souhlasu VaK Břeclav, a.s. Při křížení a souběhu vodovodů a kanalizací s ostatními inženýrskými sítěmi musí být dodrženy minimální vzdálenosti dle ČSN 73 6005 (prostorové uspořádání sítí technického vybavení).

Toto vyjádření slouží pouze jako informace o existenci vodohospodářského zařízení ve Vámi vyznačeném území a podklad pro vypracování projektové dokumentace a nenahrazuje stanovisko naší společnosti k možnosti a technickému řešení napojení na vodovod či kanalizaci ani vyjádření pro účely správního řízení /např. řízení o umístění a povolení stavby, odstranění stavby, povolení změny užívání stavby nebo změny využití území/ anebo stanovisko k prodeji či směně pozemků či konání kulturní, sportovní a jiné akce.

Platnost tohoto vyjádření je 1 rok.

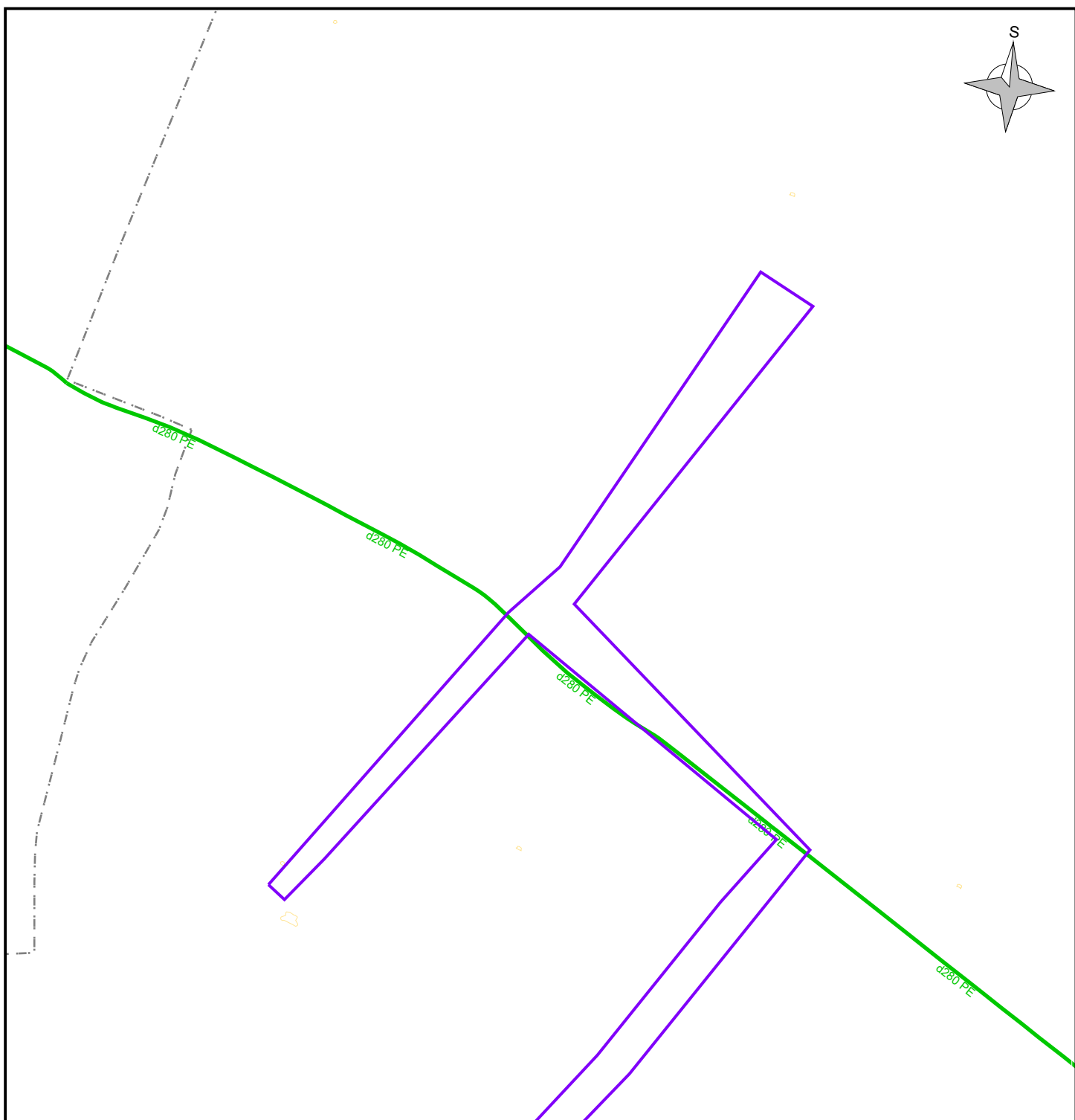
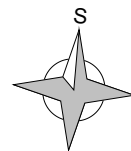
Žádost o vyjádření k PD:

vyplňte, prosím, přes portál <https://www.vak-bv.cz/informace-pro-zakazniky/technicka-vyjadreni/> » "Žádost o vyjádření k existenci sítí nebo žádost o vyjádření k PD najdete zde."

Pokyny pro podání žádosti naleznete:

<https://www.vak-bv.cz/informace-pro-zakazniky/technicka-vyjadreni/> » "Pokyny pro podání žádosti o vyjádření naleznete zde".

Příloha: situace



- Vodovod v majetku
 - Vodovod provozovaný
 - Vodovod neprovozovaný
 - Vodovod majitel neznámý
 - Kanalizace jednotná v majetku
 - Kanalizace jednotná provozovaná
 - Kanalizace jednotná neprovozovaná
 - Kanalizace jednotná majitel neznámý
 - Kanalizace splašková v majetku
 - Kanalizace splašková provozovaná
 - Kanalizace splašková neprovozovaná
 - Kanalizace splašková majitel neznámý
 - Kanalizace dešťová
 - Elektro vedení
- Značka rozlišující druh kanalizace se zobrazuje do měřítka 1:1000

Název stavby (akce):
PD – Výsadba větrolamů v k.ú. Mikulov na Moravě – I.etapa

Číslo vyjádření:
015090

Měřítko:
1:7400

Firma:
Vodovody a kanalizace Břeclav, a.s.

Datum:
4.6.2025

Katastr:
Mikulov na Moravě





EG.D, s.r.o., Lidická 1873/36, Černá Pole, 602 00 Brno

AGROPROJEKT PSO s.r.o.

I

Slavičková 840/1/b
63800 Brno

Hodonín 03.06.2025

EG.D, s.r.o.

Poskytování informací k sítím
Husova 3947/1
695 01 Hodonín
www.egd.cz

Eva Opršalová
T +420-705623751
eva.oprsalova@egd.cz

Naše značka
E7456-26381447

Sdělení o existenci zařízení distribuční soustavy (elektrická síť) ve vlastnictví EG.D, s.r.o. a k podmínkám činnosti v jeho blízkosti

Investor stavby: Státní pozemkový úřad
Název stavby: PD – Výsadba větrolamů v k.ú. Mikulov na Moravě – I.etapa
Místo stavby: KÚ Mikulov na Moravě (694193), žadatelem vyznačené zájmové území

Toto sdělení slouží pro informaci o stávajícím elektrickém zařízení distribuční soustavy, vlastněném a provozovaném společností EG.D, s.r.o., a o ochranných pásmech tohoto zařízení. Toto sdělení **není** vyjádřením pro řízení o povolení záměru.

V zájmovém území výše uvedené stavby se nachází:

Nadzemní vedení VVN

Nadzemní vedení VN

Nadzemní sdělovací vedení

Ke stavbě a činnosti v ochranných pásmech zařízení distribuční soustavy je investor povinen zajistit si písemný souhlas ve smyslu § 46 odst. 11 zákona č. 458/2000 Sb., energetický zákon.

Souhlas se stavbou a činností v ochranném pásmu zařízení distribuční soustavy uděluje EG.D, s.r.o. (dále jen EGD). S podáním žádosti o souhlas, prosím, předložte projektovou dokumentaci stavby s podrobným zákresem a okótováním umístění stavby v ochranném pásmu. Žádost prosím podejte elektronicky na **www.egd.cz - Souhlas s činností a stavbou v ochranném pásmu.**

Kontakty na správce zařízení jsou uvedeny v závěru tohoto sdělení.

Dovolte, abychom Vás upozornili, že při provádění zemních nebo jiných prací, které mohou ohrozit předmětné distribuční a sdělovací zařízení, jste povinni dodržovat veškeré relevantní předpisy, přičemž jste

Sídlo společnosti:
Lidická 1873/36
Černá Pole
602 00 Brno
Společnost je zapsána
v Obchodním rejstříku
vedeném Krajským soudem
v Brně, v oddílu C, vložce 142374
IČ: 210 55 050
DIČ: CZ21055050



povinni zejména učinit veškerá opatření, aby nedošlo ke škodám na výše uvedeném zařízení, na majetku nebo na zdraví osob elektrickým proudem, zejména tím, že zajistíte:

1. Objednání přesného vytyčení distribuční sítě (trasy kabelu) v terénu, a to nejméně 14 dnů před zahájením prací v blízkosti podzemního kabelového vedení. V případě, že nebude možné trasu kabelu bezpečně určit pomocí vytyčovacího zařízení, je investor zemních prací povinen pro jednoznačné stanovení jeho polohy provést na určených místech a v nezbytném rozsahu ruční odkrytí kabelu podle pokynů zaměstnanců EGD.
Vytyčení kabelů VN, NN zajistí Libor Škrobáček, tel.: 51830-5219, mail: libor.skrobacek@egd.cz
Vytyčení sdělovacího vedení zajistí Nikolas Němec, tel.: 53514-2833, mail: nikolas.nemec@egd.cz
2. Provádění zemních prací v ochranném pásmu kabelového vedení výhradně klasickým ručním nářadím bez použití jakýchkoli mechanismů s nejvyšší opatrností, nebude-li provozovatelem zařízení stanoveno jinak.
3. Výkopové práce v blízkosti nadzemního vedení budou prováděny tak, aby nedošlo k narušení stability podpěrných bodů a uzemňovací soustavy nebo nebyl jinak ohrožen provoz zařízení a bezpečnost osob. Zároveň požadujeme dodržovat platná ustanovení norem ČSN EN 50 110-1 a PNE 33 3302, zvláště pak minimální dovolené vzdálenosti od vedení NN:

Minimální dovolené vzdálenosti	Holé vodiče	Izolované vodiče
Nad budovami		
Nad neschůdnými částmi (sklon větší než 15°), vzdorující ohni	0,5 m	0,3 m
Nad schůdnými částmi (sklon menší nebo roven 15°), vzdorující ohni	4 m	3 m
Na budovách		
K budovám a jejich částem nebo vybavením	0,2 m	0,1 m
Kolem zedních oken		
Před oknem (pouze stávající vedení)	2 m	1 m
Nad oknem	0,2 m	0,2 m
Vedle okna	0,5 m	0,5 m
Pod oknem	1 m	1 m

Kolem střešních oken		
Před oknem	3 m	2 m
Nad oknem	1 m	1 m
Vedle okna	1 m	1 m
Pod oknem	1 m	1 m

4. Při provádění stavebních prací nesmí dojít k poškození a znepřístupnění zařízení distribuční soustavy.
5. Ohlášení jakéhokoli poškození distribučního a sdělovacího zařízení na telefonním čísle Nonstop linky EGD **800 22 55 77**.

Kontakty správců zařízení:

Správce VVN:

Pavel Doušek, tel.: 58232-3838, mail: pavel.dousek@egd.cz

Správce VN+NN:

Marián Tomko, tel.: 51830-5231, mail: marian.tomko@egd.cz

Správce sdělovacího vedení:

Zdeněk Pikula, tel.: 54514-2949, mail: zdenek.pikula@eon.cz

Sdělení má platnost do 03.06.2027.

Upozorňujeme Vás na možnou polohovou odchylku vedení v přiložené situaci s informativním zákresem sítí.

Do přiložené a námi orazítované situace jsme informativně zakreslili:

- světle modře plně podzemní vedení VVN
- světle modře čárkovaně nadzemní vedení VVN
- šedým polygonem ochranné pásmo plánovaného vedení VVN
- červeně plně podzemní vedení VN
- červeně čárkovaně nadzemní vedení VN
- světle modře čárkovaně nadzemní optický závěsný kabel
- hnědě čárkovaně nadzemní metalický kabel sdělovacího vedení
- polygon s černým obrysem podzemní chránička
- fialově plně zrušené podzemní vedení

Při vytyčení trasy zařízení i ke kontrole před záhozem a ke všem dalším, souvisejícím jednáním předložte, prosím, toto sdělení.



Sdělení nenahrazuje a neuvádí připojovací podmínky. V případě, že požadujete připojení nového odběrného místa či změnu příkonu, můžete podat žádost elektronicky na www.egd.cz.

S přátelským pozdravem

EG.D, s.r.o.

Příloha: Orazítkovaná situace s informativním zákresem sítí

Informativní zákres sítí **elektro** k žádosti 26381447



Datum 03.06.2025

Informace o minimálních vzdálenostech a ochranných pásmech zařízení

Minimální vzdálenosti platné pro nadzemní vedení NN dle PNE 333302 (výběr)

Výška nad volným terénem: holé vodiče min. 6 m, izolované min. 5,5 m

Výška nad pozemními komunikacemi - silnice: holé vodiče min. 6 m, izolované min. 5,5 m; chodníky, cyklostezky: holé vodiče min. 5 m, izolované min. 4 m

Výška nad neschůdnou částí objektu: holé vodiče min. 0,5 m, izolované min. 0,3 m

Vzdálenost od okapů: holé vodiče min. 0,2 m, izolované min. 0,1 m

Výška nad schůdnými částmi objektu: holé vodiče min. 4 m, izolované min. 3 m

Vodorovná vzdálenost od schůdných částí objektu: holé vodiče min. 2 m, izolované min. 1 m

Minimální vzdálenosti holých vodičů od oken: nad – 1 m, vedle – 1 m, pod – 1 m, před – 2 m.

Minimální vzdálenosti holých vodičů od střešních oken: holé vodiče min. 3 m, izolované min. 2 m

Minimální vzdálenosti platné pro nadzemní vedení VN 22kV dle ČSN EN 50423-1, PNE 333301 (výběr)

Výška nad volným terénem: holé a izolované vodiče min. 6 m, slaněné min. 5,6 m

Výška nad pozemními komunikacemi – dálnice: min. 7 m; silnice: holé a izolované vodiče min. 6 m, slaněné min. 5,6 m; chodníky, cyklostezky: holé vodiče min. 6 m, izolované min. 5,6 m, slaněné min. 5 m

Ostatní vzdálenosti jsou uvedeny v PNE 333301.

Minimální vzdálenosti platné pro nadzemní vedení VVN 110 kV dle ČSN EN 50341-1, PNE 333300

Výška nad volným terénem a zemědělskými plochami: holé vodiče min. 6 m.

Výška nad účelovými komunikacemi: holé vodiče min. 6 m,

Výška nad silnicí: min. 7 m.

Ochranná pásma dle zákona č. 458/2000 Sb., § 46

1. Nadzemní vedení VN, VVN – je definováno jako souvislý prostor vymezený svislými rovinami vedenými po obou stranách vedení ve vodorovné vzdálenosti, měřené kolmo na vedení, která činí od krajního vodiče vedení na obě jeho strany:

pro zařízení zrealizovaná do 31.12.1994

- u venkovního vedení s napětím nad 1 kV do 35 kV včetně - **10 m**
- u venkovního vedení s napětím nad 35 kV do 110 kV včetně - **15 m**

pro zařízení zrealizovaná od 1.1.1995

- u vedení s napětím nad 1 kV do 35 kV včetně pro vodiče bez izolace - **7 m**, pro vodiče s izolací základní - **2 m**, pro závěsná kabelová vedení - **1 m**
- u venkovního vedení s napětím nad 35 kV do 110 kV včetně - **12 m**

2. kabelová vedení všech druhů napětí do 110 kV (včetně ovládacích, signálních, sdělovacích ve správě ECR) činí OP od krajního kabelu na každou stranu **1 m**

3. Elektrická stanice – je vymezeno svislými rovinami vedenými ve vodorovné vzdálenosti

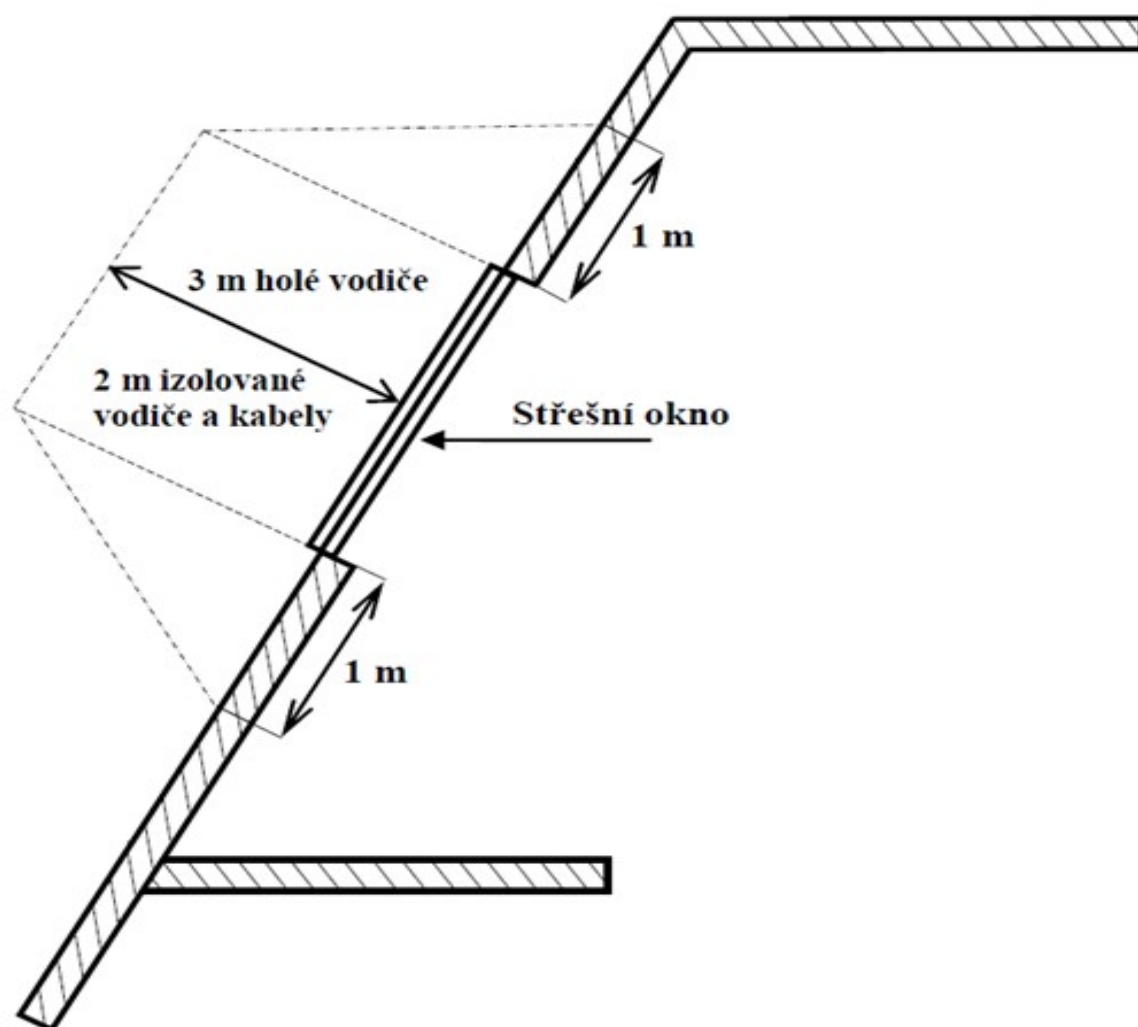
pro zařízení zrealizovaná do 31.12.1994

- u el.stanic s převodem napětí z úrovně nad 1 kV a menší než 52 kV na úroveň NN - **10 m**
- u el. stanic s napětím větším než 52 kV **30 m** kolmo na oplocenou nebo obezděnou hranici objektu stanice

pro zařízení zrealizovaná od 1.1.1995

- u venkovní stožárové el.stanice s převodem napětí z úrovně nad 1 kV a menší než 52 kV na úroveň NN - **7 m**
- u kompaktních a zděných el. stanic s převodem napětí z úrovně nad 1 kV a menší než 52 kV na úroveň NN - **2 m** a u vestavěných el. stanic - **1 m** od obestavění
- u venkovních elektrických stanic a dále stanic s napětím větším než 52 kV v budovách **20 m** od oplocení nebo od vnějšího líce obvodového zdiva

Další podmínky pro provádění činností a prací v OP kabelů jsou stanoveny ve vyjádření vystaveném EG.D, s.r.o., případně při vytýčení.





AGROPROJEKT PSO s.r.o.

Ing. Jiří Kraseker

Slavíčkova 840/1b

638 00 Brno

Váš dopis zn. / ze dne:	Vaše e-mailová adresa:	naše č.j. / sp. zn.:	vyřizuje / kontakt:	Hodonín, dne:
Žádost e-mail 9.6.2025 117-3439-25	Jiri.Kraseker@Agroprojektpsoc.cz	327/25 V/2025/190	Simona Suchánková E: suchankovas@mnd.cz	16. července 2025

Vyjádření – Výsadba větrolamů v k.ú. Mikulov na Moravě – I.etapa

Vážený pane inženýre,

k Vaší žádosti o vyjádření k existenci sítí a k předložené projektové dokumentaci pro stavbu „Výsadba větrolamů v k.ú. Mikulov na Moravě – I.etapa“ v rámci níže uvedených stavebních objektů:

- SO-01 větrolam V 23, p.č. 8716, 8706
- SO-02 větrolam V 22, p.č. 8217
- SO-03 větrolam V 25, p.č. 8685
- SO-04 větrolam V 14, V 16, V 18, V 20, p.č. 8948, 8884, 8879, 8874, 8870, 8762, 8757
- SO-05 dočasný přístup, p.č. 8873, 8767, 8251

v k.ú. Mikulov na Moravě (Břeclav) sdělujeme následující informace.

Projektovaný větrolam V22 zasahuje do trasy expedičního plynovodu DN50 PN40 z TS Mikulov5.

Projektovaný větrolam V23 zasahuje do trasy expedičního plynovodu DN50 PN40 z TS Mikulov5 a prochází bezpečnostním pásmem TS a sondy Mikulov 5.

Plynovod DN50 PN40 je v provozu a pod tlakem. V případě potřeby konzultace a vytyčení plynovodu kontaktujte, prosím, technologickou službu MND a.s. Ing. Michala Mardzina, tel. 778 045 099.

Ochranné pásmo plynovodu DN50 PN40 je dle §68 zák. 458/2000 Sb. stanoveno na 2m na obě strany.
Bezpečnostní pásmo plynovodu DN50 PN40 je dle §69 zák. 458/2000 Sb. stanoveno na 8m na obě strany.
Bezpečnostní pásmo sondy je dle § 51b, vyhlášky č. 239/1998 Sb. stanoveno na 75m.

Přikládáme mapu 1 : 2000 se zákresem tech. zařízení a zájmů MND a.s. Pro poskytnutí podkladů v digitální podobě kontaktujte, prosím, Ing. Milana Krmíčka, tel. 518 315 297, e-mail: krmicek@mnd.cz.

Uvedené skutečnosti požadujeme akceptovat a zpracovat do projektové dokumentace, která bude předložena společnosti MND a.s. před zahájením stavebního řízení.

S pozdravem



Bc. Pavel Vlček

Ředitel Provozně – technického úseku

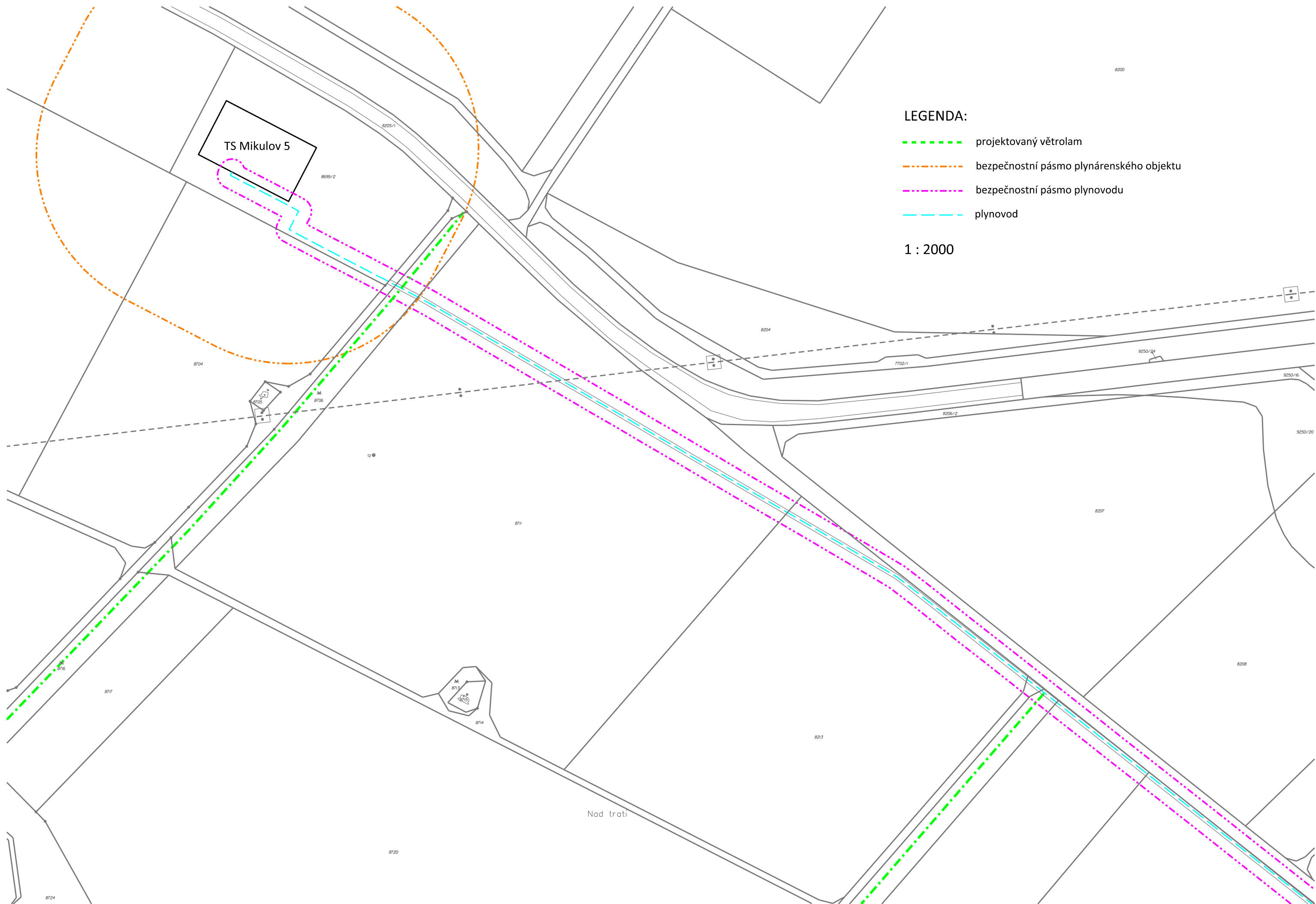
MND a.s.



MND a.s.
Úprkova 807/6,
695 01 Hodonín, CZ
IČ: 28483006
DIČ: CZ699003312

Příloha:

- mapa 1 : 2000 se zákresem tech. zařízení a zájmů MND a.s.





MĚSTSKÝ ÚŘAD MIKULOV
odbor stavební a životního prostředí
Náměstí 1, 692 20 Mikulov
tel.: 519 444 555, fax: 519 444 500
email: podatelna@mikulov.cz

SPISOVÁ ZN.: MUMIS/2025/SEDM
Č.J.: MUMI 25025303
VYŘIZUJE: Mgr. Martin Sedliský
TEL.: 519 444 561, 773 750 012
E-MAIL: sedlisky@mikulov.cz

AGROPROJEKT PSO s.r.o.
Slavičkova 840/1b
638 00 Brno

DATUM: 22.07.2025

Městský úřad Mikulov, odbor stavební a životního prostředí jako věcně, místně a funkčně příslušný orgán státní správy ochrany přírody (dále jen správní orgán) podle § 10 a § 11 zákona č. 500/2004 Sb., správní řád (dále jen správní řád), dále dle § 61 zákona č. 128/2000 Sb., o obcích v platném znění a § 76 odst. 1 písm. a) zákona č. 114/1992 Sb., o ochraně přírody a krajiny v platném znění (dále jen zákon o ochraně přírody) vydává toto

VYJÁDŘENÍ

k žádosti společnosti AGROPROJEKT PSO s.r.o., IČ: 41601483, Slavičkova 840/1b, 638 00 Brno ze dne 09.07.2025 k projektové dokumentaci pro záměr „PD – Výsadba větrolamů v k.ú. Mikulov na Moravě – I. etapa“.

Jedná se o realizaci prvků protierozních opatření na pozemcích k tomu určených ve vlastnictví obce (město Mikulov), projekt bude realizován ve dvou etapách I. etapa část, 1.a (SO-01 a SO-02) předpokládané zahájení výsadeb podzim 2025 a I. etapa část, 1.b (SO-03 až SO-05) s předpokládanou realizací na jaře 2026. Předmětem samotné realizace je výsadba liniových prvků (větrolamů), které by měly rozdělit souvislé půdní bloky intenzivně obhospodařované zemědělské půdy a zároveň by tyto prvky měly omezit vlivy větrné eroze v dotčeném území, dále je plánováno zatravnění polních cest k dočasnému přístupu k nově založeným výsadbám (SO-05).

Jedná se o území na jih a východ od města Mikulov, kde jsou projevy větrné eroze velmi intenzivní, stávající větrolamy jsou již ve věku, kdy dožívají a je jich na tomto území málo. Druhové složení nově zakládaných větrolamů a realizace jednotlivých prvků, bylo se

správním orgánem předem konzultováno, z výše uvedených důvodů správní orgán s tímto krajinotvorným opatřením souhlasí a doporučuje jeho realizaci.

otisk razítka

Mgr. Martin Sedliský
odborný zaměstnanec odboru stavebního a životního prostředí