

# K.Ú. Dobříkov u Chocně - Erozní analýza ArcGIS

K výpočtu byly užity výchozí hodnoty:















R-faktor 40

K-faktor dle BPEJ

C-faktor pro ornou půdu 0,254 (dle klimatického regionu)

C-faktor pro travní porost 0,005

## Legenda

-  vrstevnice
-  Hranice KÚ Dobříkov
- EROZE (t/ha/rok)**
- 
-  0 - 1
-  1 - 4
-  4 - 10
-  10 - 15
-  15 - 20
-  20 - 30
-  nad 30
- LPIS**
- kultura**
-  orná půda
-  travní porost
-  UZEMI
- Akumulace**
- 
-  Soustředěný odtok
-  Povrchový odtok

