


C 13

LEGENDA
TYPŮ ČAR
TERÉN
UPRAV. TERÉN
NIVELETA

KÓTY NIVELETY
KÓTY TERÉNU
SROVNÁVACÍ ROVINA: 261

STANIČENÍ

ŘEZ 1 km 0.000 1:100

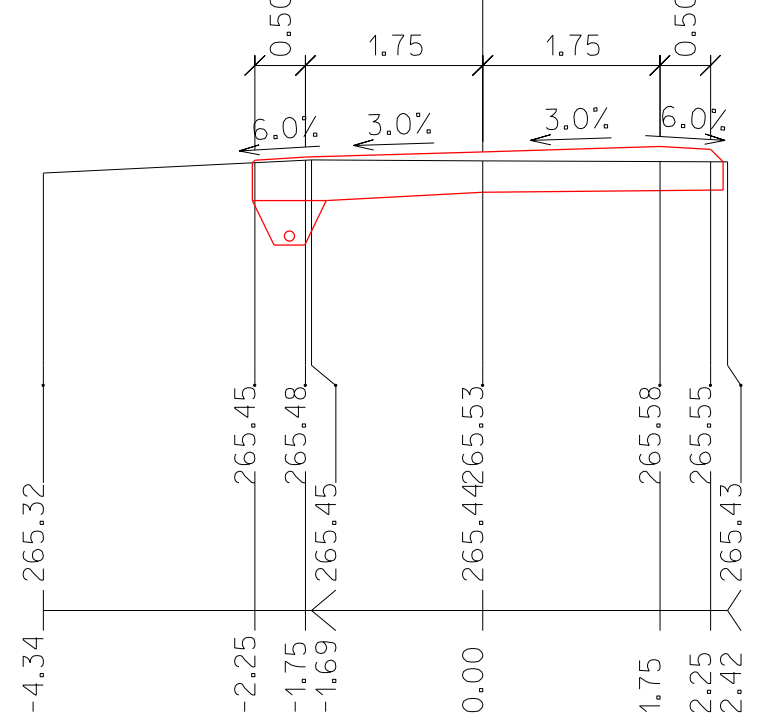


LEGENDA
TYPŮ ČAR
TERÉN
UPRAV. TERÉN
NIVELETA

KÓTY NIVELETY
KÓTY TERÉNU
SROVNÁVACÍ ROVINA: 261

STANIČENÍ

ŘEZ 2 km 0.008 1:100

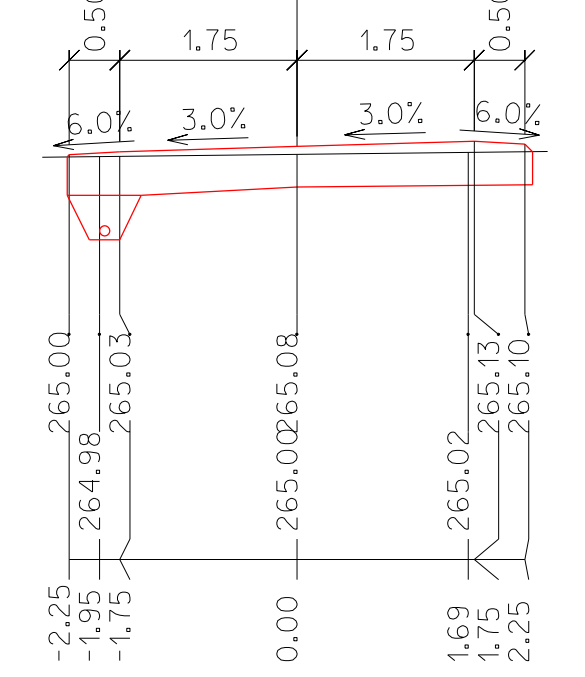


LEGENDA
TYPŮ ČAR
TERÉN
UPRAV. TERÉN
NIVELETA

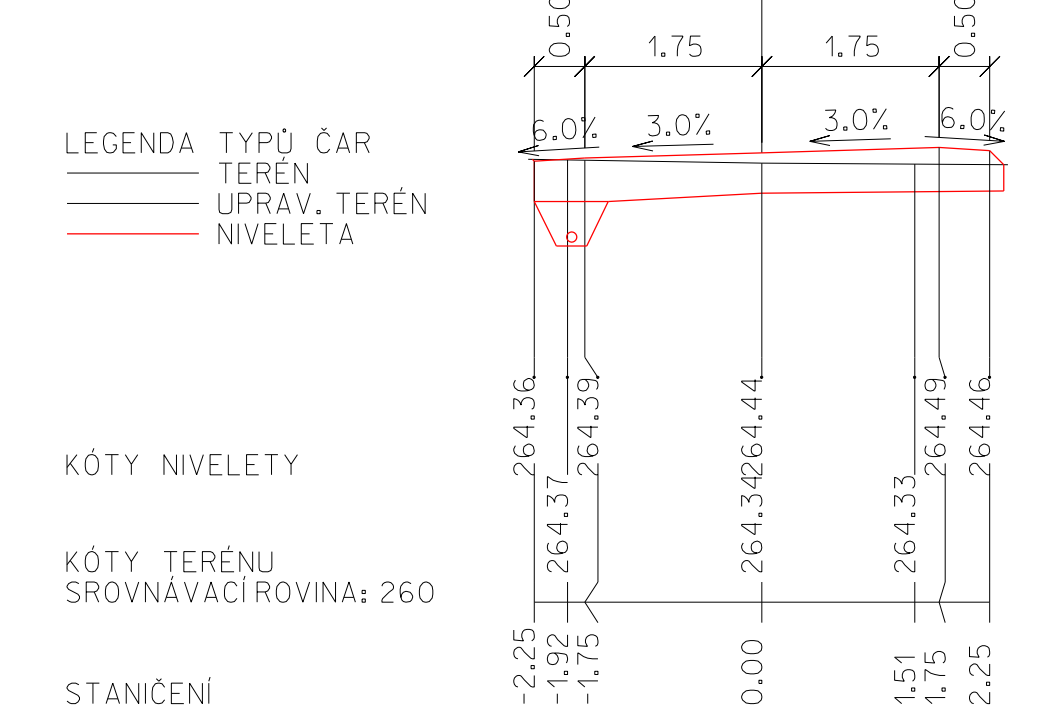
KÓTY NIVELETY
KÓTY TERÉNU
SROVNÁVACÍ ROVINA: 261

STANIČENÍ

ŘEZ 3 km 0.034 1:100



ŘEZ 4 km 0.070 1:100



LEGENDA
TYPŮ ČAR
TERÉN
UPRAV. TERÉN
NIVELETA

KÓTY NIVELETY
KÓTY TERÉNU
SROVNÁVACÍ ROVINA: 260

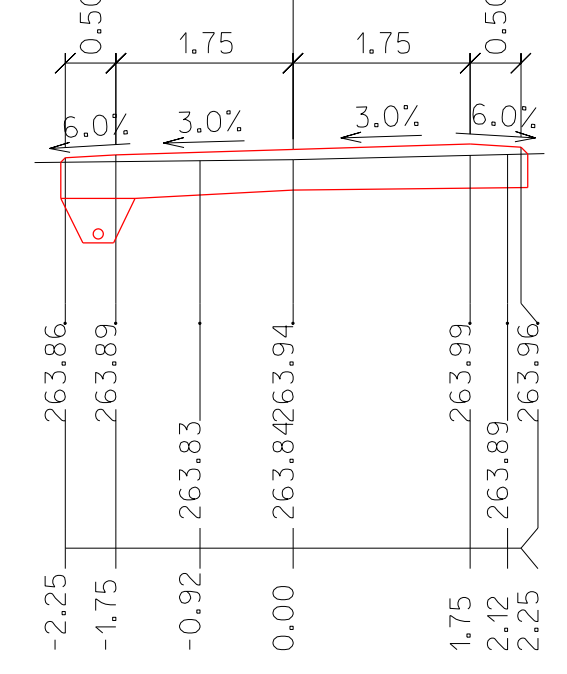
STANIČENÍ

LEGENDA
TYPŮ ČAR
TERÉN
UPRAV. TERÉN
NIVELETA

KÓTY NIVELETY
KÓTY TERÉNU
SROVNÁVACÍ ROVINA: 260

STANIČENÍ

ŘEZ 5 km 0.114 1:100

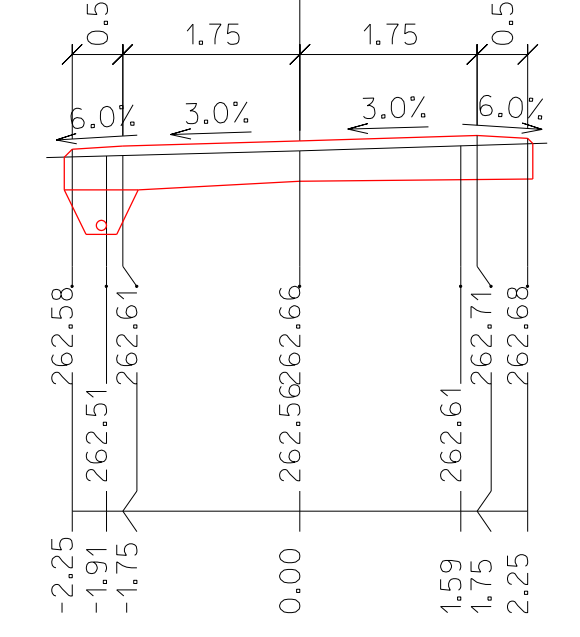


LEGENDA
TYPŮ ČAR
TERÉN
UPRAV. TERÉN
NIVELETA

KÓTY NIVELETY
KÓTY TERÉNU
SROVNÁVACÍ ROVINA: 259

STANIČENÍ

ŘEZ 6 km 0.183 1:100



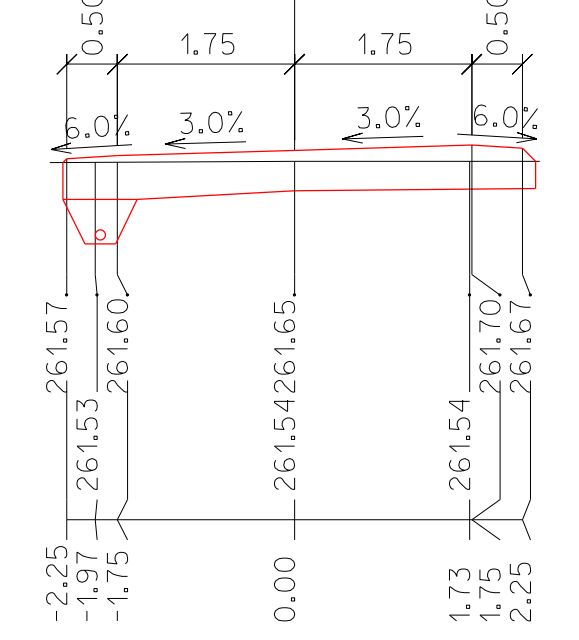
C 13

LEGENDA
TYPŮ ČAR
TERÉN
UPRAV. TERÉN
NIVELETA

KÓTY NIVELETY
KÓTY TERÉNU
SROVNÁVACÍ ROVINA: 258

STANIČENÍ

ŘEZ 7 km 0.254 1:100

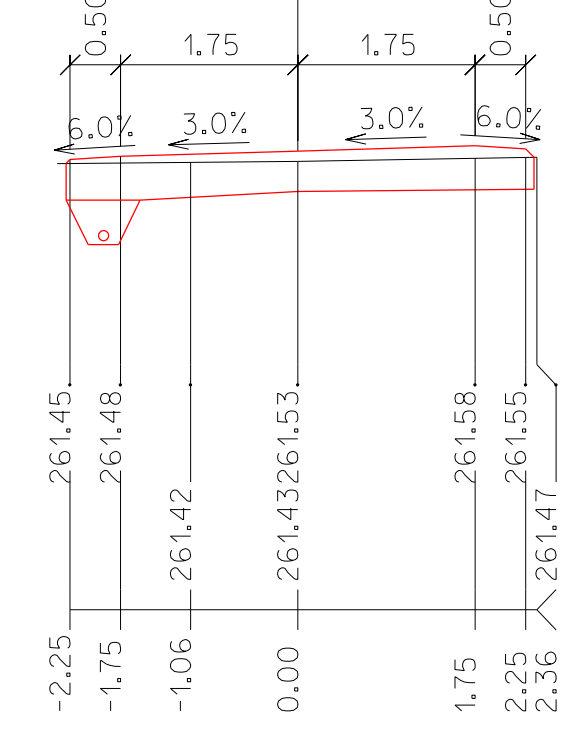


LEGENDA
TYPŮ ČAR
TERÉN
UPRAV. TERÉN
NIVELETA

KÓTY NIVELETY
KÓTY TERÉNU
SROVNÁVACÍ ROVINA: 257

STANIČENÍ

ŘEZ 8 km 0.291 1:100

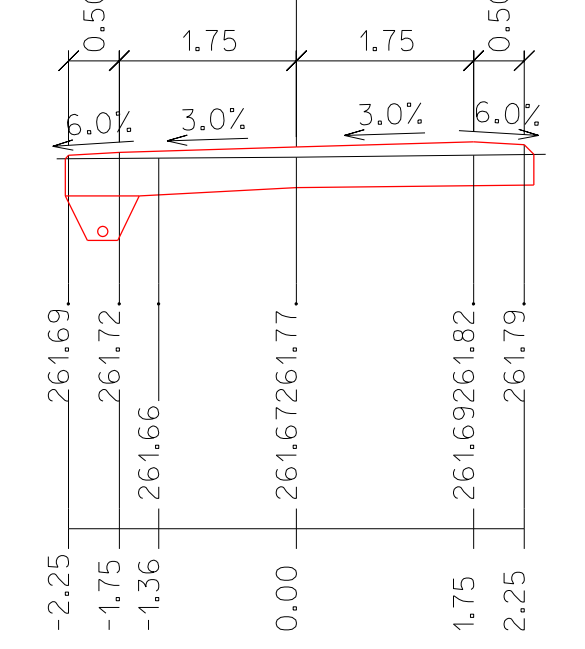


LEGENDA
TYPŮ ČAR
TERÉN
UPRAV. TERÉN
NIVELETA

KÓTY NIVELETY
KÓTY TERÉNU
SROVNÁVACÍ ROVINA: 258

STANIČENÍ

ŘEZ 9 km 0.326 1:100

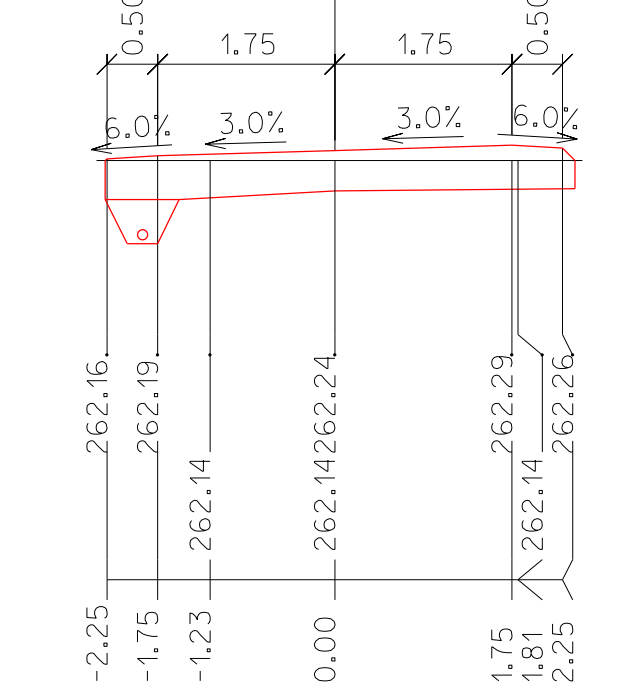


LEGENDA
TYPŮ ČAR
TERÉN
UPRAV. TERÉN
NIVELETA

KÓTY NIVELETY
KÓTY TERÉNU
SROVNÁVACÍ ROVINA: 258

STANIČENÍ

ŘEZ 10 km 0.354 1:100

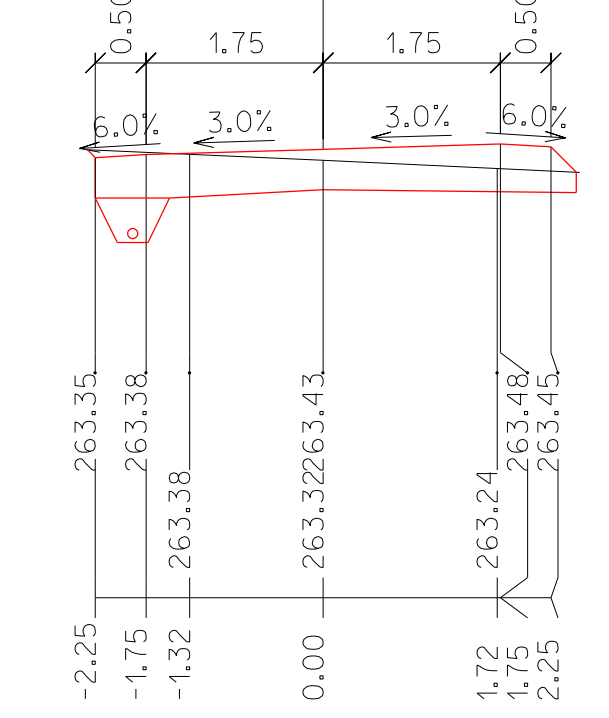


LEGENDA
TYPŮ ČAR
TERÉN
UPRAV. TERÉN
NIVELETA

KÓTY NIVELETY
KÓTY TERÉNU
SROVNÁVACÍ ROVINA: 259

STANIČENÍ

ŘEZ 11 km 0.446 1:100

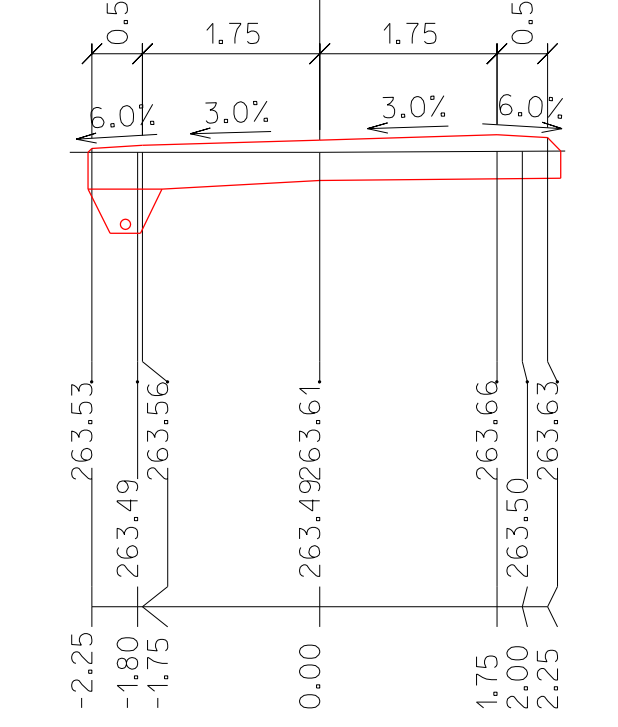


LEGENDA
TYPŮ ČAR
TERÉN
UPRAV. TERÉN
NIVELETA

KÓTY NIVELETY
KÓTY TERÉNU
SROVNÁVACÍ ROVINA: 259

STANIČENÍ

ŘEZ 12 km 0.496 1:100

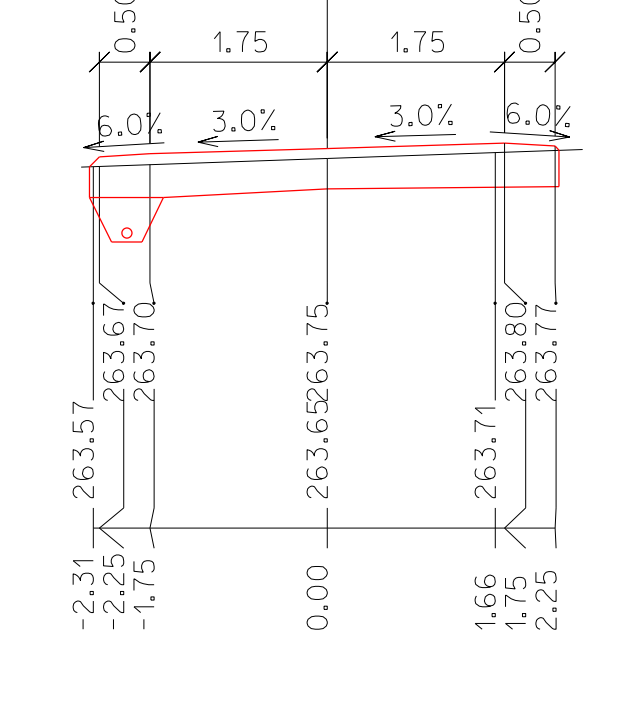


LEGENDA
TYPŮ ČAR
TERÉN
UPRAV. TERÉN
NIVELETA

KÓTY NIVELETY
KÓTY TERÉNU
SROVNÁVACÍ ROVINA: 260

STANIČENÍ

ŘEZ 13 km 0.535 1:100

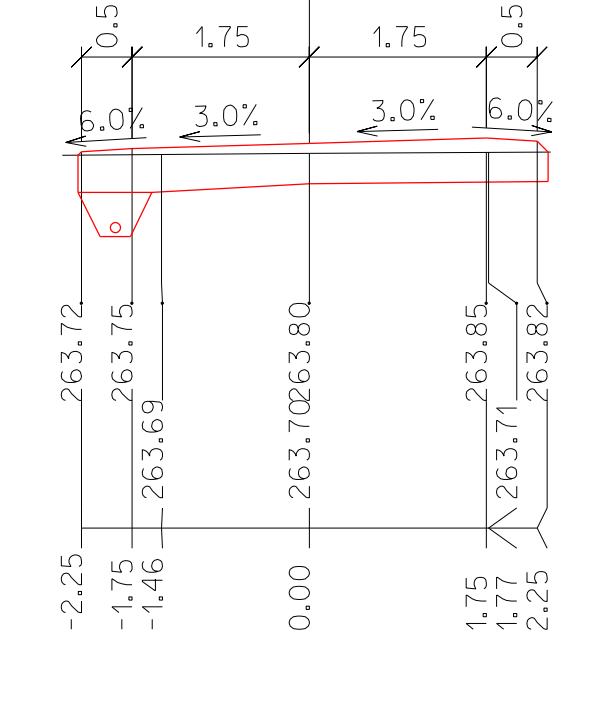


LEGENDA
TYPŮ ČAR
TERÉN
UPRAV. TERÉN
NIVELETA

KÓTY NIVELETY
KÓTY TERÉNU
SROVNÁVACÍ ROVINA: 260

STANIČENÍ

ŘEZ 14 km 0.577 1:100

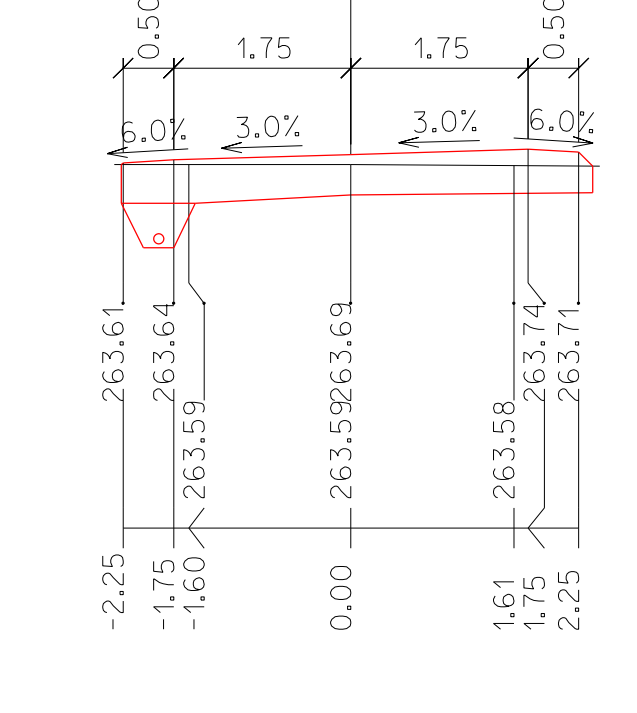


LEGENDA
TYPŮ ČAR
TERÉN
UPRAV. TERÉN
NIVELETA

KÓTY NIVELETY
KÓTY TERÉNU
SROVNÁVACÍ ROVINA: 260

STANIČENÍ

ŘEZ 15 km 0.615 1:100



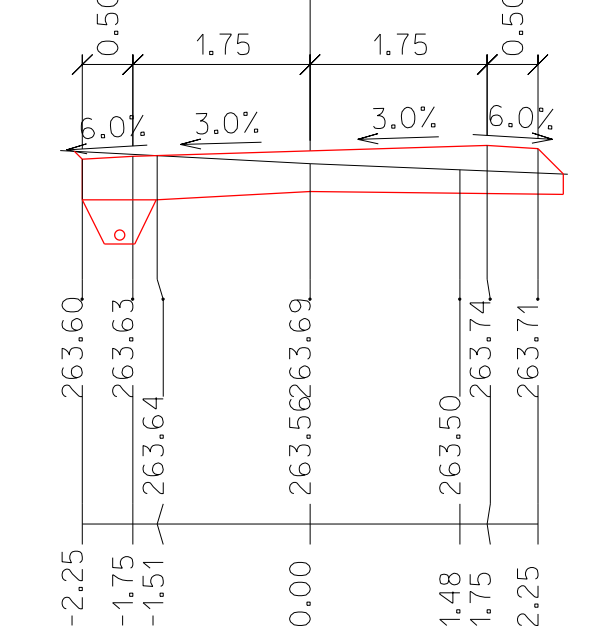
C 13

LEGENDA
TYPŮ ČAR
TERÉN
UPRAV. TERÉN
NIVELETA

KÓTY NIVELETY
KÓTY TERÉNU
SROVNÁVACÍ ROVINA: 260

STANIČENÍ

ŘEZ 16 km 0.645 1:100

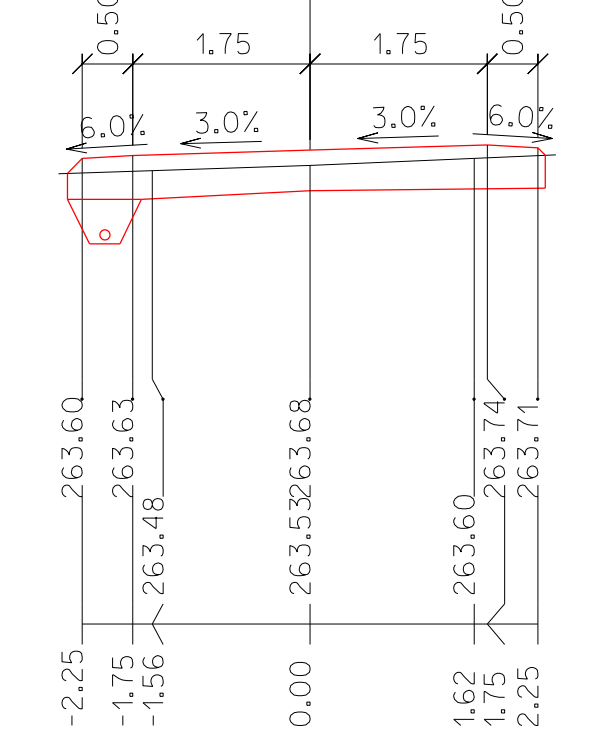


LEGENDA
TYPŮ ČAR
TERÉN
UPRAV. TERÉN
NIVELETA

KÓTY NIVELETY
KÓTY TERÉNU
SROVNÁVACÍ ROVINA: 259

STANIČENÍ

ŘEZ 17 km 0.689 1:100

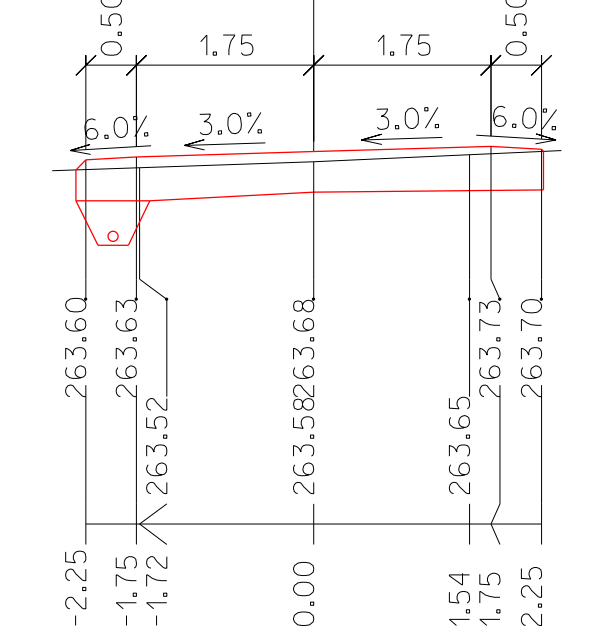


LEGENDA
TYPŮ ČAR
TERÉN
UPRAV. TERÉN
NIVELETA

KÓTY NIVELETY
KÓTY TERÉNU
SROVNÁVACÍ ROVINA: 260

STANIČENÍ

ŘEZ 18 km 0.714 1:100

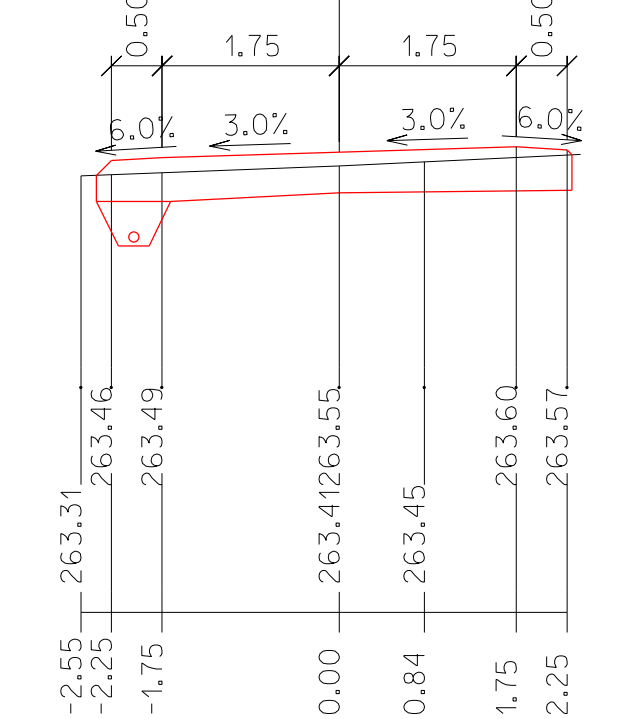


LEGENDA
TYPŮ ČAR
TERÉN
UPRAV. TERÉN
NIVELETA

KÓTY NIVELETY
KÓTY TERÉNU
SROVNÁVACÍ ROVINA: 259

STANIČENÍ

ŘEZ 19 km 0.747 1:100

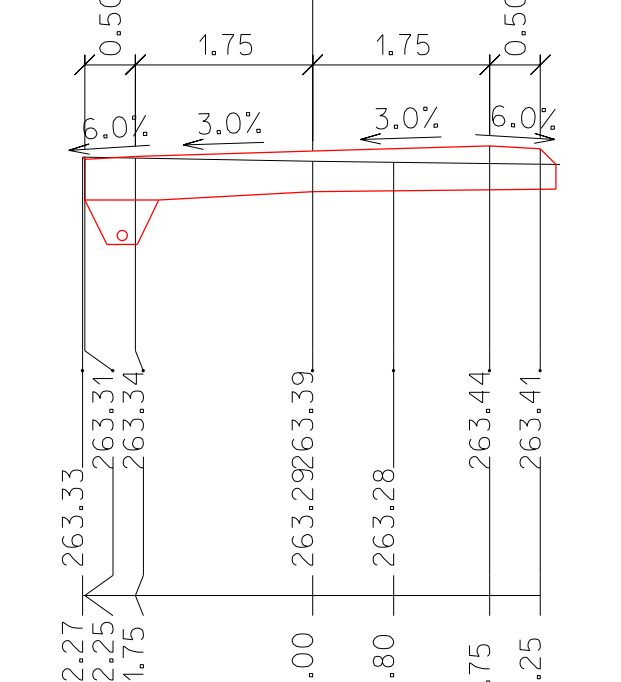


LEGENDA
TYPŮ ČAR
TERÉN
UPRAV. TERÉN
NIVELETA

KÓTY NIVELETY
KÓTY TERÉNU
SROVNÁVACÍ ROVINA: 259

STANIČENÍ

ŘEZ 20 km 0.785 1:100



ŘEZ 21 km 0.805 1:100

