















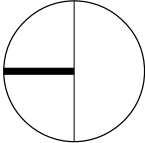


Legenda:

-  Kácení volné (S-KV)
-  Komplettní vykácení porostu (P-KK)
-  Skupina dřevin ponechaná bez zásahu
-  Stromy listnaté/jehličnaté ponechané bez zásahu
-  Keře listnaté ponechané bez zásahu
-  Obvod koruny hodnocené dřeviny
-  Pořadové číslo dřeviny dle inventarizační tabulky
-  Potok
-  Geodetický bod
-  Hraniční znak
-  Kříž
-  Uzávěr vody, ochranná tyč
-  Hranice řešeného území
-  Hranice parcel KN
-  Číslo parcely KN

Vedení sítí technické infrastruktury

-  Vodovod



Poznámka:
Před započatím prací je nutno vyřadit všechny IS příslušnými správci sítí, včetně přípojek přímo na staveništi a provést jejíž ochranu. Při veškerých zemních pracích, zejména výkopových je nutno chránit je takovým způsobem, aby nedošlo k jejich poškození. Při pracích v blízkosti podzemního vedení je nutno provádět výkopy ručně podle požadavků správců inženýrských sítí!

Souřadný systém: JTSK Výškový systém: Bpv

Název akce:	PD - Mokřad v k. ú. Kunice	Datum:	11/2023
		Stupeň:	DS9/DPS
		Měřítko:	1:500
		Číslo zakázky:	403/2023
Název výkresu:	Situace kácení dřevin	Formát:	3xA4
		Číslo výkresu:	Číslo paré: C6