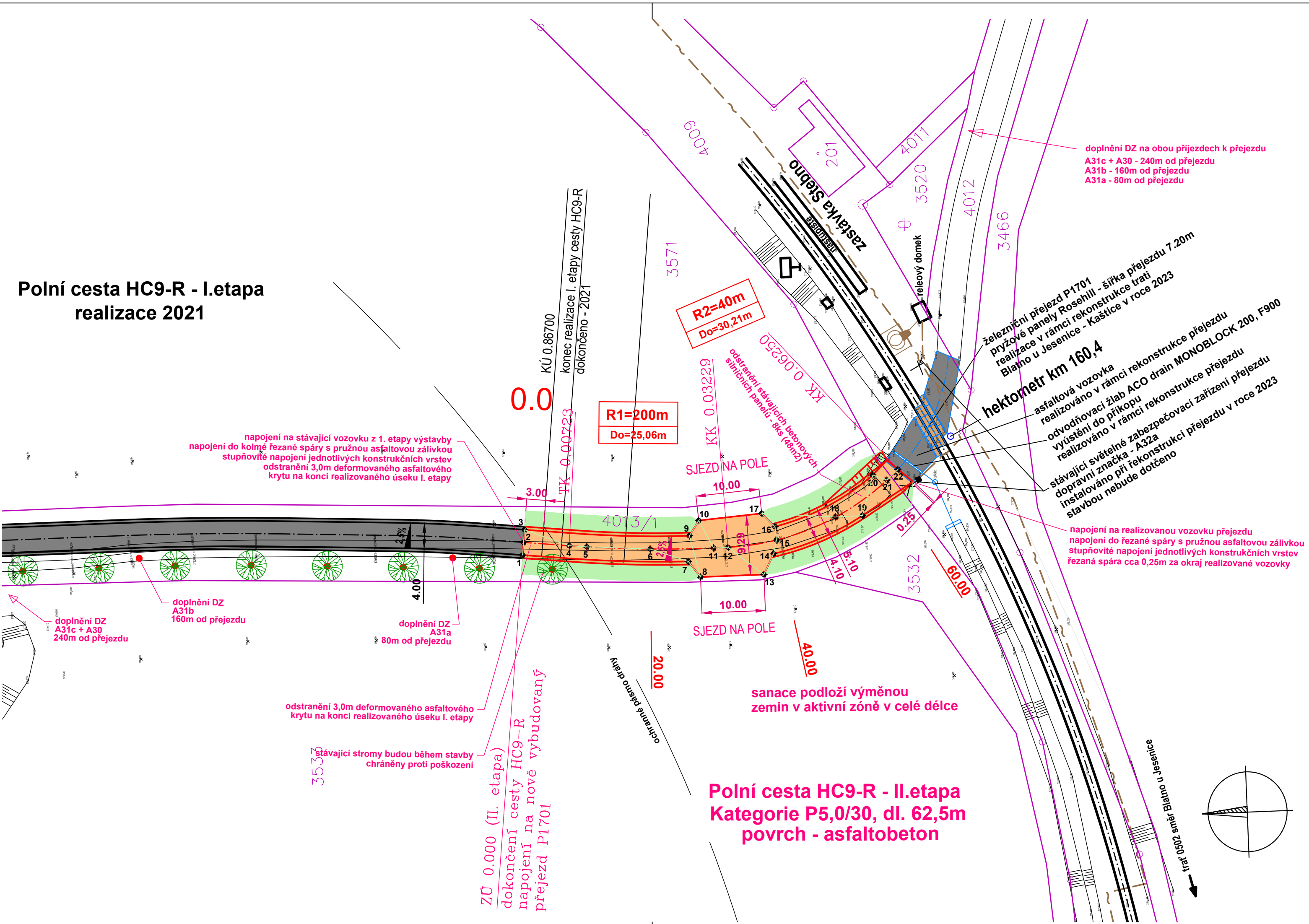


Polní cesta HC9-R - I.etapa
realizace 2021



LEGENDA PLOCH

	stávající povrch - asfaltobeton
	polní cesta - povrch asfaltobeton
	polní cesta - krajnice povrch štěrkodrt', šířka 0,50m
	definitivní terénní úpravy, vyrovnání terénu a zatravnění

LEGENDA STÁVAJÍCÍCH SÍTÍ

	dálkový optický kabel - (ČD Telematika a.s.)
	sdělovací kabel - (SŽ s.o.)

Před zahájením zemních prací budou sítě v terénu vytyčeny (poloha i hloubka) od jejich správců. Bude ověřeno zda kabely pod vozovkou jsou uloženy do chráničky. Nejsou-li budou chráničky doplněny


DOPROVODNÁ ZELEŇ

	stromy vysázené v I. etapě výstavby cesty HC9-R (realizace 2021) během stavby budou stromy chráněny proti poškození
--	---


DOPLNĚNÉ DOPRAVNÍ ZNAČENÍ

A30	A31a	A30b	A30c

Stávající světelné přejezdové zabezpečovací zařízení a DZ A32a zůstane zachováno a stavbou nebude dotčeno



Digitálně podepsal Ing.
Josef Bureš
Datum: 2025.02.23
19:27:30 +01'00'

SOUŘADNICOVÝ SYSTÉM: JTSK, VÝŠKOVÝ SYSTÉM: Bpv		19:27:30 +01'00'	
 Ing. Josef Bureš Projektování dopravních staveb	ODPOVĚDNÝ PROJ.: Ing. Josef BUREŠ	DATUM: 06/2024	
	VYPRACOVAL: Ing. Josef BUREŠ	MĚŘITKO: 1:500	
	STUPEŇ: Dokumentace pro stavební povolení - DSP	FORMÁT: A4	
	OBJEDNATEL: CR - Státní pozemkový úřad, KPÚ pro Ústecký kraj Pobočka Louny, u	PARÉ:	
AKCE:	POLNÍ CESTA HC9-R V K.Ú. STEBNO U PETROHRADU II. ETAPA		
ČÁST:	C.3. Koordinační situace		