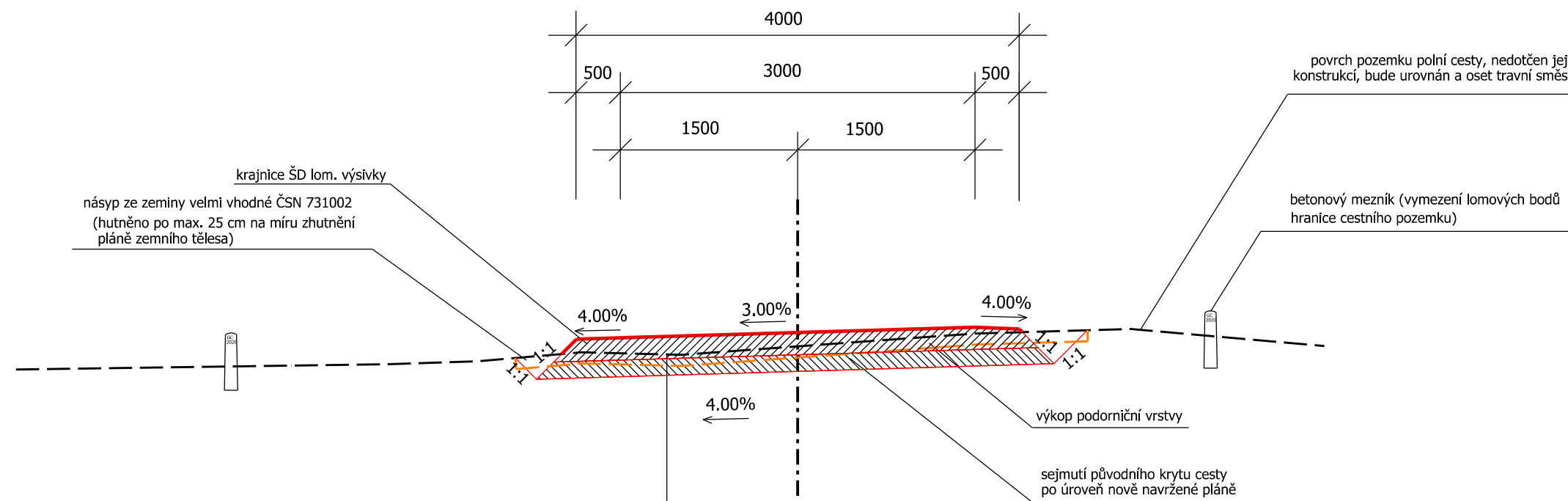
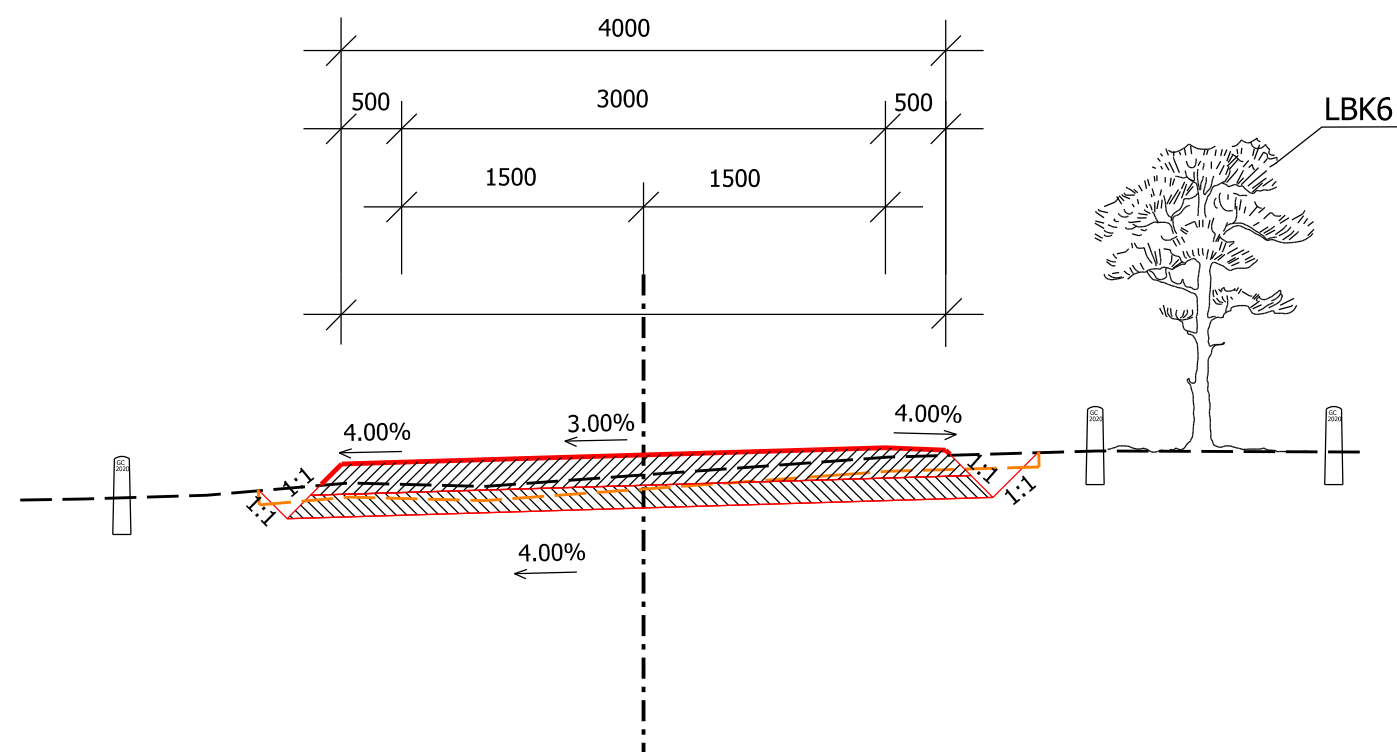


Vedlejší polní cesta VC22, nezpevněná (hrubé drcené kamenivo) jednopruhová, kategorie P4,0/20



HDK - Hrubé drcené kamenivo 32-63	200 mm	ČSN 73 6126 - 1
ŠD - Štěrkodrt' tř. B	150 mm	ČSN 73 6126 - 1
Případná stabilizace podloží (při nestabilním podloží dle geologického posudku po obnažení pláně)		
HUTNĚNÍ PLÁNĚ min. Edef,2	45 Mpa	ČSN 73 6190
CELKEM:	350 mm	

- úsek s interakčním prvkem



POZNÁMKA:

VE SMĚROVÉM OBLOUKU JE NAVRŽENO ROZŠÍŘENÍ VOZOVKY
ΔŠ DLE VZORCE (ČSN 73 6109):

$$\Delta \check{S} = R \cdot \sqrt{R - C^2} + \frac{V}{10\sqrt{R}}$$


V - NÁVRHOVÁ RYCHLOST (km/h)

R - POLOMĚR SMĚROVÉHO OBLOUKU (m)

C - ROZVOR NÁPRAV TAŽNÉHO VOZIDLA, NEBO SDRUŽENÝ

ROZVOR NÁPRAV U NÁVĚSOVÝCH A PŘÍVĚSOVÝCH SOUPRAV (5-10 m)

<p>GEOCENTRUM, spol. s r.o. zeměměřická a projekční kancelář tř. Kosmonautů 1143/8B, 779 00 Olomouc zapsána u KS v Ostravě, oddíl C, vl. č. 5555</p>	<p>GEOCENTRUM spol. s r.o. zeměměřická a projekční kancelář, Olomouc</p>
<p>AUTORIZOVANÝ INŽENÝR V OBORU DOPRAVNÍ STAVBY ING. PETR STANĚK</p>	

			<div></div> <div>spol. s r.o.</div> <div>zeměměřická a projekční kancelář, Olomouc</div>	
Vedoucí projektant	Ing. JOSEF BLAHA			
Kreslil	Ing. VERONIKA HOLCOVÁ			
Kontroloval	Ing. JOSEF BLAHA			
Kraj: Zlínský	Obec: Holešov	K. ú.: Količín	Číslo objednatele	1592-2017-525202
Objednatel č.1, č.2:	ČR - STÁTNÍ POZEMKOVÝ ÚŘAD, Krajský pozemkový úřad pro Zlínský kraj, Pobočka Kroměříž Riegrovo nám. 3228/22, 767 01 Kroměříž	Ředitelství silnic a Dálnic ČR ŘSD ČR, Správa Zlín Fugnerovo nábř. 5476 760 01 Zlín	Číslo zhotovitele	171025
			Číslo zakázky	36/2018
			Datum	10/2020
Akce:	<div>Komplexní pozemkové úpravy v k.ú. Količín</div>		Měřítko	1:50
			Formát	3,0 x A4
			Souřad./výškový sys.	S-JTSK/B. p. v.
Název přílohy:			Čís. soupavy:	Čís. přílohy:
<div>DOKUMENTACE TECHNICKÉHO ŘEŠENÍ</div> <div>Vedlejší polní cesta VC22: Vzorový příčný řez</div>				11.5