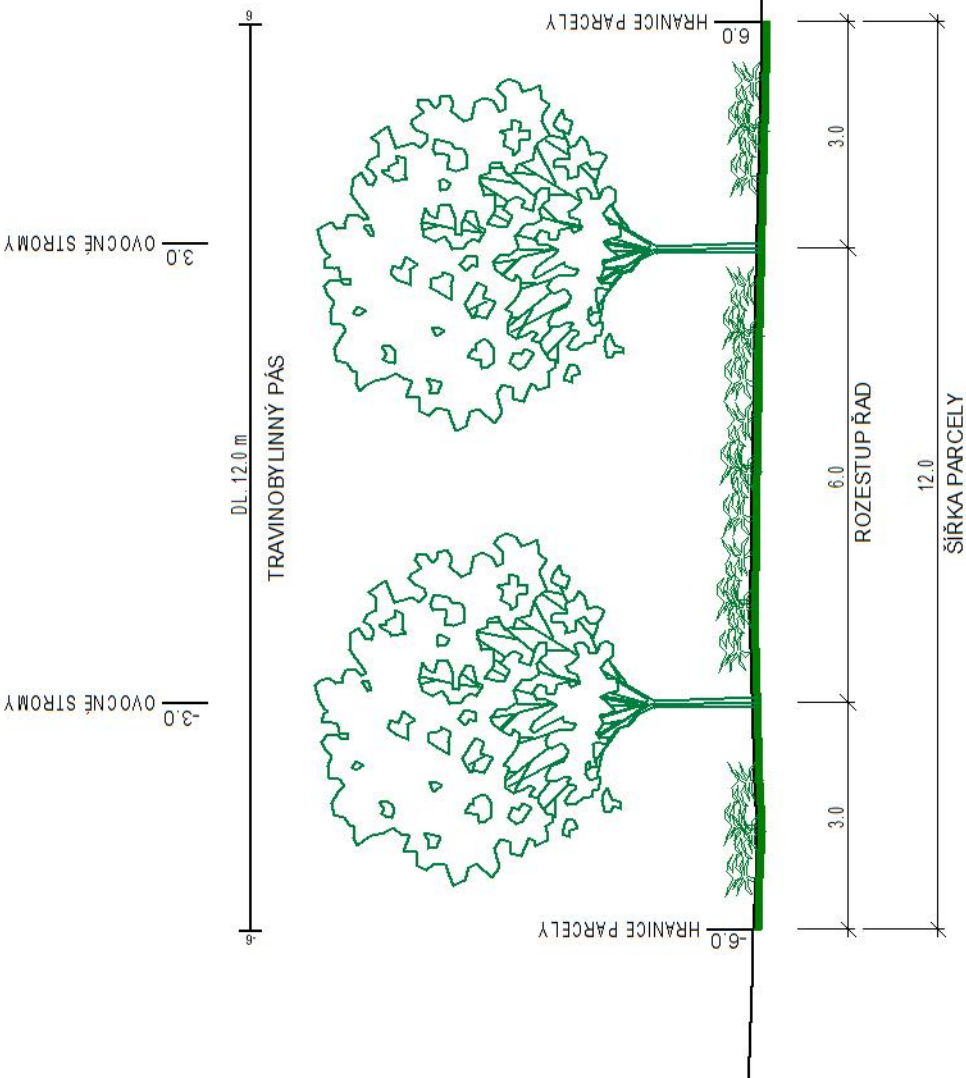



Vzorový příčný řez

- km 0,02478 - 0,17520 (výsadba úsek č. 1)
- km 0,19320 - 0,37120 (výsadba úsek č. 2)
- km 0,38920 - 0,54255 (výsadba úsek č. 3)
- km 0,69155 - 0,85425 (výsadba úsek č. 6)
- km 0,87225 - 1,14425 (výsadba úsek č. 7)

Vzorový příčný řez

- km 0,54255 - 0,58955 (výsadba úsek č. 4)
- km 0,61255 - 0,69155 (výsadba úsek č. 5)






Stavba větrolamu TEO 5 v k.ú. Ves Touškov
Vzorové příčné řezy
M 1:100/100

Vzorový příčný řez

km 1,15424 - 1,21424 (výsadba úsek č. 8)

Poznámka:
V ochranném pásmu sítí VN a VVN dojde pouze k výsadbě keřů s maximální vzrůstovou výškou 3 m.
V úseku v km 0,61155 - 0,69155 dojde k výsadbě pouze 4 řad keřů kvůli menší šířce parcely.

Vyhotořili				Ověřili							
Objednatel:		Státní pozemkový úřad, Krajský pozemkový úřad pro Plzeňský kraj Pobočka Plzeň						Výstavěná 405/1 603 00 Brno			
Obec		Ves Touškov		Kat. území		780383 - Ves Touškov		Číslo zakázky	21.0030		
Akce:		Stavba větrolamu TEO 5 v k.ú. Ves Touškov						Stupeň PD	DSP + DPS		
								Souř. / výšk. s.	S-JTSK / Bpw		
								Formát	3x A4		
								Měřítko	1:100/100		
Název přílohy		D.2. Vzorové příčné řezy						Paré:	Datum:		
								08/2021			