

Výkres pro zadávací dokumentaci komplexní pozemkové úpravy
v katastrálním území Druhlice
M 1:9000







708682 Obořiště

624501 Druhlice

624497 Daleké Dušníky

717045 Ouběnice u Dobříše

747874 Skalice u Dobříše

LEGENDA	
	vnějšíobvod pozemkové úpravy převzatý
	vnějšíobvod pozemkové úpravy šetřený
	vnitřníobvod pozemkové úpravy šetřený
	obvod neřešeného územípozemkové úpravy
	šetřené hranice trvalých porostů
2	označení plochy (2-řešená,1-neřešená,0-mimo obvod)
	cesty