

Komplexní pozemkové úpravy v k.ú. Slatinky

Zápis z jednání sboru zástupců KoPÚ Slatinky, konaného dne 28. 1. 2019

Přítomni: podle prezenční listiny

Jednání řídila: Ing. Lenka Šedková

Státní pozemkový úřad, Pobočka Prostějov svolala na pondělí 28. 1. 2019 první jednání sboru zástupců zvoleného v rámci zpracování návrhu komplexní pozemkové úpravy v katastrálním území Slatinky (dále jen „KoPÚ Slatinky“). Sbor zástupců byl řádně zvolen na úvodním jednání, které se konalo dne 18. 10. 2017 ve Slatinkách.

K průběhu jednání:

1. Schválení jednacího řádu sboru zástupců pro KoPÚ Slatinky

Sbor zástupců byl seznámen s návrhem znění jednacího řádu. K předloženému jednacímu řádu měl připomínku pan Dušan Marko, který požadoval vyloučení slov „a pobočky Prostějov“ z bodu č. V. Po diskuzi byla výše zmíněná část tohoto bodu z jednacího řádu vyloučen a jednací řád byl schválen. Členové sboru zástupců obdrželi jeho písemné vyhotovení. Zpracovatel v součinnosti s Pobočkou Prostějov vyhotoví z každého jednání zápis, který rozešle všem členům a zajistí podpisy předsedy sboru a zástupce pozemkového úřadu.

Pan Marko požaduje zasílání materiálů, o kterých bude výbor hlasovat ve lhůtě 10 dnů předem. Zástupce zpracovatele a Pobočky Prostějov sdělil, že dalším materiálem, který se bude na sboru zástupců projednávat, bude návrh plánu společných zařízení, který by bylo vhodné zástupcům sboru zástupců předložit s informacemi a vysvětlením pojmů a řešení osobou, která návrh zpracovala. Členové sboru zástupců budou mít potom tyto materiály k dispozici a mohou se k nim na další schůzce sboru zástupců vyjadřovat a navrhopvat další řešení.

2. Volba předsedy sboru zástupců

Sbor zástupců následně volil ze svých členů předsedu sboru zástupců. V průběhu jednání byli navrženi dva kandidáti, a to paní Monika Prokopová jako zástupce obce Slatinky a Ing. Tomáš Navrátil. Z přítomných členů sboru zástupců pro KoPÚ Slatinky byla veřejným hlasováním zvolena předsedou sboru zástupců starostka obce Slatinky paní Monika Prokopová.

3. Projednání podaných nesouhlasů k vyloženému soupisu nároků vlastníků

V rámci zpracování návrhu KoPÚ Slatinky byl počínaje dnem 28. 11. 2018 po dobu 15 dnů vyložen soupis nároků vlastníků pozemků na Pobočce Prostějov a Obecním úřadě ve Slatinkách. Vlastníci k předloženému soupisu nároků mohli uplatnit v termínu do 13. 12. 2018 své námítky. K vyloženým soupisům byly v řádném termínu Pobočce Prostějov doručeny tyto námítky:

LV č. 518 a 519 – Mgr. Drahomíra Marko a Dušan Marko, Palackého 91/22, 77900 Olomouc – Nová Ulice zaslali dne 07. 12. 2018 mailem svůj nesouhlas se zařazením pozemků v kultuře trvalý travní porost s tím, že pozemky jsou vedeny v katastru nemovitostí jako orná a v současné době pouze leží ladem. Vlastníkům byl po dohodě se zpracovatelem vypracován nový soupis nároků, kde je uvedena kultura orná půda a předán panu Dušanu Markovi na dnešním sboru zástupců.

LV č. 627 – Jiří Navrátil, Kaple 9, 798 41 Čelechovice na Hané doručil Pobočce Prostějov písemnou námitku, kde je uvedeno, že přes pozemky 336/2 a 336/6, které jsou v katastru nemovitostí vedeny jako orná půda, je vyježděna polní cesta; v soupisu nároků je uvedena jako ostatní plocha 33 m² a 26 m², za tuto část požaduje v návrhu ornou půdu. Podle sdělení zpracovatele je tento stav při zpracování pozemkových úprav běžný a řeší se tím, že vlastník dostane za výměru, kde je uvedena nyní kultura ostatní plocha, výměru v kultuře orná půda.

LV č. 240 – Ing. Tomáš Navrátil, Slatinky 16, 798 41 ^{Slatinky}Čelechovice na Hané doručil Pobočce Prostějov písemnou námitku, kde se uvádí, že parcela p.č. 1070 je v katastru nemovitostí vedena jako orná půda. V soupise nároků je její část vedena jako trvalý travní porost o výměře 63 m². Z katastrální mapy orto-foto je zřejmé, že jde o stín koruny stromu a požaduje v novém uspořádání 100 % orné půdy u této parcely. Zástupcem zpracovatele bylo vlastníkově na dnešním jednání vysvětleno, že mapy orto-foto nejsou přesné a v soupisu nároků jsou uvedeny kultura dle zaměření skutečného stavu v terénu. Zpracovatel sdělil, že vlastník v novém uspořádání pozemků obdrží výměru se 100 % orné půdy.

LV č. 626 – Mgr. Hana Doleželová, Slatinky 17, 798 41 Čelechovice na Hané doručila Pobočce Prostějov písemnou námitku, kde se uvádí, že všechny pozemky jsou v katastru nemovitostí vedeny jako orná půda a uváděný trvalý travní porost o výměře 26 m² a 19 m² vznikl nedooráním na hranici pozemku a požaduje, aby v novém uspořádání obdržela 100 % výměry orné půdy. Podle sdělení zpracovatele žadatelka obdrží v novém návrhu 100 % výměry orné půdy.

LV č. 206 – Václav Prokop, Růžová 167, 783 49 Lutín zaslal Pobočce Prostějov písemný nesouhlas se zařazením pozemků dle § 3 odst. 3 zákona č. 139/2002 Sb. do pozemkových úprav a jejich řešením ve smyslu ust. § 2 zákona. Dle soupisu nároků se jedná o pozemky p.č. 212 a 215, které jsou v katastru nemovitostí vedeny jako zahrada. V terénu se jedná o příkop vybudovaný k zadržení přívalových srážek. Vzhledem k tomu, že doposud nebyl zpracován plán společných zařízení a je předpoklad, že pozemky budou nově navrženy jako příkop ve vlastnictví obce Slatinky, je nutné s vlastníkem tuto záležitost projednat. Starostka Obce Slatinky sdělila, že vyvolá jednání s vlastníkem a s jeho závěrem seznámí sbor zástupců. Podle výsledku tohoto jednání bude tento nesouhlas dále řešen.

4. Aktuální otázky nutné k řešení

V současné době probíhají na Pobočce Prostějov práce na lustraci vlastnictví v dotčeném území a dohledávání údajů k neznámým, případně zemřelým vlastníkům. V obvodu KoPÚ Slatinky se jedná o 68 vlastníků. U již zjištěných údajů o vlastnících (datum narození a úmrtí a adresa posledního trvalého pobytu). Pobočka požádala soudy o dodatečné projednání vlastnictví.

Členům sboru zástupců byl nastíněn proces zpracování a projednávání návrhu plánu společných zařízení. Návrh PSZ (dále jen „PSZ“) vychází z územně plánovací dokumentace, Rozboru současného stavu a Analýzy odtokových poměrů. V PSZ se řeší základní okruhy, a to:

- Opatření k ochraně a tvorbě životního prostředí
- Opatření ke zpřístupnění pozemků
- Protierozní opatření pro ochranu zemědělského půdního fondu
- Vodohospodářská opatření

Pan Marko poukázal na nelogičnost toho, že projekt bude zpracovávat firma z Pardubic, která nezná místní situaci. Podle vyjádření zpracovatele KoPÚ Slatinky, kterou je firma GEODETIKA s.r.o. Prostějov, bude zpracovávat plán společných Ing. Hakl z firmy GEOVAP, spol. s r.o. Pardubice. Projektant, který zpracovává plán společných zařízení, má k dispozici poklady, ze kterých vychází. Jedná se o rozbor současného stavu, studii odtokových poměrů, podklady územního plánování,

polohopisné zaměření, musí se řídit technickými normami a metodickými podklady a pohybuje se v terénu zájmového území.

Pan Marko zmínil skutečnost, že před cca dvaceti lety byl ve Slatinkách prováděn hydrogeologický průzkum a údaje by bylo možno sehnat a tím zpřesnit a doplnit průzkum, který bude prováděn. Firma, která bude provádět průzkum, samozřejmě navazuje na průzkumy již v území provedené a vzhledem k tomu, že se prováděl před dvaceti lety, jistě území doznalo nějaké změny. Zpřesnění průzkumu je důležité pro navrhovaná opatření plánu společných zařízení, a to vzhledem k vybudování cestní sítě a protierozním a vodohospodářským zařízením.

Zapsala: Ing. Lenka Šedková, referentka Pobočky Prostějov

Podpisy přítomných členů sboru zástupců:

Přílohy:

1. Prezenční listina

Komplexní pozemkové úpravy v k.ú. Slatinky

Dodatek č. 1

Doplnění a upřesnění Zápisu z jednání sboru zástupců KoPÚ Slatinky, konaného dne 28.1.2019

Bod 1. Schválení jednacího řádu sboru zástupců pro KoPÚ Slatinky,

druhý odstavec se upravuje následovně:

Pan Marko požaduje zasílání materiálů, o kterých bude výbor hlasovat ve lhůtě 10 dnů předem. Zástupce zpracovatele a Pobočky Prostějov sdělil, že dalším materiálem, který se bude na sboru zástupců projednávat, bude návrh plánu společných zařízení. U tohoto materiálu se jeví jako vhodnější postup, že zpracovatel materiál bude předkládat až na jednotlivých zasedáních společně s vysvětlením a odůvodnění navrhovaného řešení. Členové sboru zástupců budou mít potom tyto materiály k dispozici a mohou se k nim na další schůzce sboru zástupců vyjadřovat a navrhopvat další řešení.

Bod 4 Aktuální otázky nutné k řešení

třetí odstavec se upravuje následovně:


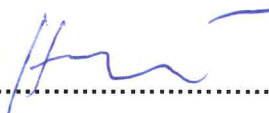


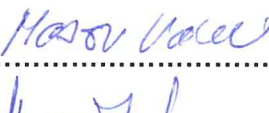





Zpracovatelem Návrhu PSZ je firma GEODETIKA s.r.o., Sportovní 3924/1, 796 01 Prostějov, úředně oprávněným projektantem je Ing. Dušan Vystavěl ředitel a jednatel firmy GEODETIKA s.r.o. Kontaktní osobou pro KoPÚ Slatinky je zaměstnanec firmy pan Mojmír Grepl. Úředně oprávněný projektant pozemkových úprav Ing. Daniel Hakl bude působit v roli konzultanta v rámci výkonu činnosti autorizovaných inženýrů a techniků činných ve výstavbě. Projektant, který zpracovává plán společných zařízení, má k dispozici poklady, ze kterých vychází. Jedná se o rozbor současného stavu, studii odtokových poměrů, podklady územního plánování, polohopisné zaměření, musí se řídit technickými normami a metodickými podklady a pohybuje se v terénu zájmového území.

V Prostějově, 14.2.2019

Ing. Dušan Vystavěl
GEODETIKA s.r.o.

7
Prostějov
Tonda Marko
Horec Václav
d. Marko
Horec Václav

Prezenční listina
z jednání sboru zástupců KoPÚ Slatinky,
konaného dne 28.1.2019 v kanceláři Obecního úřadu ve Slatinkách

1. ing. Zdeněk Dokulil, 724 183 623; 582 336 961;
Za Ruskou 306, 79816 Čelechovice na Hané 
2. ✓ Stanislav Havlíček, mstas@slatinky.com
Lípy 61, 78342 Slatinice 
3. ✓ Ing. Roman Luczka, roman.luczka@olomouc.eu
78342 Slatinky 174 724 949 617 
4. ✓ Dušan Marko, AVIZEA @ POST. CZ
Palackého 91/22, Olomouc – Nová ulice 
5. ✓ Václav Menšík, v.mensik@seznam.cz
79841 Stařechovice 106 tel: 607 245 844 
6. ✓ Ing. Tomáš Navrátil, navratil24@seznam.cz
78342 Slatinky 16 
7. ✓ Statek Kostelec na Hané, a.s., 739 022 752
zastoupený Hanou Tomanovou TOMANLES@SEZNAM.CZ 
8. SPÚ, Pobočka Prostějov, zastoupená i.sedkova@spucr.cz
Ing. Lenkou Šedkovou 425 901 418 
9. ✓ Obec Slatinky,
zastoupená starostkou Monikou Prokopovou
447 715 323 starosta@slatinky.cz 
11. ✓ GEODETIKA s.r.o.
Sportovní 3924/1, 79601 Prostějov Prostějov@Geodetika.cz
428 086 124 

www.geodetika.cz
prostejov@geodetika.cz
telefon 582 330 238

č.j. PÚ 1/2017

Vyřizuje: Mojmír Grepl

Datum : 29.3.2019

**Věc : Zápis z jednání sboru zástupců KoPÚ v k.ú. Slatinky konaného dne 28.3.2019 na
Obecním úřadě Slatinky**

Zhotovitel KoPÚ Slatinky svolal **na čtvrtek v 15,00 hod.** jednání sboru zástupců s tímto programem:

- Úvod
- Projednání návrhu PSZ
- závěr

Zástupci zpracovatelské firmy Geodetika s.r.o. Mojmír Grepl a Ing. Daniel Hakl seznámili sbor zástupců s mapovým podkladem již zpracované analýzy skutečného stavu řešeného území k.ú. Slatinice.

Probíhala diskuse o stávající cestní síti, důležitosti jednotlivých cest a možnostem jejího doplnění. Seznam projednávané a diskutované cestní sítě je popsán v příložené tabulce a k tomu odpovídající výkres G5, kde jsou jednotlivé cesty zakresleny. Bylo dohodnuto, že se jedná o orientační nástin návrhu cestní sítě. Cestní síť bude upřesněna na dalším jednání za účasti kompletního sboru zástupců a výsledků geologického průzkumu.

Dále bylo diskutováno o nutnosti navržení vsakovacích a svodných průlehů PR1 až 6, které jsou také zakresleny v příloženém výkresu G5. Přesné navržení a typ průlehů bude upřesněn až po vyhodnocení geologického průzkumu. Na základě tohoto průzkumu budou upřesněny a sboru předloženy ostatní protierozní opatření.

Závěrem bylo dohodnuto, že další jednání sboru zástupců bude po vyhodnocení geologického průzkumu a tomu odpovídající úpravy prvků plánu společných zařízení.

V Prostějově dne 29.3.2019

Zapsal: Mojmír Grepl

Příloha : popis navržených polních cest.pdf

výkres G5.pdf




**Prezenční listina
z jednání sboru zástupců KoPÚ Slatinky,
konaného dne 28.3.2019 v kanceláři Obecního úřadu ve Slatinkách**

1. ing. Zdeněk Dokulil,
Za Ruskou 306, 79816 Čelechovice na Hané
2. Stanislav Havlíček,
Lípy 61, 78342 Slatinice
3. Ing. Roman Luczka,
78342 Slatinky 174
4. Dušan Marko,
Palackého 91/22, 77900 Olomouc – Nová ulice
5. Václav Menšík,
79841 Stařechovice 106
6. Ing. Tomáš Navrátil,
78342 Slatinky 16
7. Statek Kostelec na Hané, a.s.,
zastoupený Hanou Tomanovou
8. SPÚ, Pobočka Prostějov, zastoupená
Ing. Lenkou Šedkovou
9. Obec Slatinky,
zastoupená starostkou Monikou Prokopovou
11. GEODETIKA s.r.o.
Sportovní 3924/1, 79601 Prostějov


ING. DANIEL HAKL


.....


.....

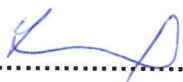
OMLUČEN
.....


.....


.....

OMLUČEN
.....


.....


.....


.....


.....


.....

www.geodetika.cz
prostejov@geodetika.cz
telefon 582 330 238

č.j. PÚ 1/2017

Vyřizuje: Mojmír Grepl

Datum : 15.11 2019

**Věc : Zápis z jednání sboru zástupců KoPÚ v k.ú. Slatinky konaného dne 3.10.2019 na
Obecním úřadě Slatinky**

Zhotovitel KoPÚ Slatinky svolal **na čtvrtek v 14,00 hod.** jednání sboru zástupců s tímto programem:

- Úvod
- Projednání návrhu PSZ
- závěr

Zástupci zpracovatelské firmy Geodetika s.r.o. Mojmír Grepl a Ing. Daniel Hakl seznámili sbor zástupců s výsledky geologického průzkumu daného území.

Z geologického průzkumu vyplynulo, že v lokalitě Kobylí hlava nejsou příznivé podmínky pro vsakování. Proto původně navrhované vsakovací pásy budou nahrazeny 2 svodnými průlehy do přilehlých lesních porostů. Další přebytečná voda z této lokality bude odváděna obnoveným historickým příkopem U Boží muky a novým propustkem pod krajskou komunikací směrem na Lípy a dále podél cesty (kde je nyní projektován nový chodník) a kolem nové navržené cesty DC20 do vedeoteče Deštná.

Dále byli doplněny průlehy v lokalitě V dílech a Nad pazdernou, které byly doplněny o polní cesty VC 16 a DC 22.

Další diskuse probíhala o návrhu umístění polních cest, jejich kategoriích a typu konstrukčních vrstev. Nejvíce diskutovaná byla cesta HC2-1, která je navržena kolem plánované zastavitelné části obce. Tento úsek byl navržen jako asfaltový s příkopem. S tímto návrhem nesouhlasili členové sboru zástupců pan Marko a pan Navrátil.

Další diskuse byla kolem cesty HC3, která je navržena jako šterková a v místech největšího stoupání jako asfaltová z důvodů vymílání povrchu vodou.

Dále byla oproti návrhu upravena cesta DC 21, která bude navazovat na stávající, železniční přejezd a dále na stávající polní cestu v k.ú. Třebčín. Zrušený úsek DC21, je možné navrhnout jako dolňkovou cestu v případě nutnosti návrhu umístování parcel.

Další polní cesty jsou popsány v příložené tabulce polních cest a výkresu G5.

Po zpracování prvků PSZ budou s nimi členové seznámeni na dalším jednání sboru zástupců.

V Prostějově dne 15.11.2019

Zapsal: Mojmír Grepl

Příloha : popis navržených polních cest.pdf

výkres G5.pdf



Prezenční listina

z jednání sboru zástupců KoPÚ Slatinky

konaného dne 3. 10. 2019 v sále Obecního úřadu ve Slatinkách

Ing. Zdeněk Dokulil

Stanislav Havlíček

Ing. Roman Luczka

Dušan Marko

Václav Menšík

Ing. Tomáš Navrátil

Statek Kostelec na Hané, a. s., zast. Hanou Tomanovou

Obec Slatinky, zast. Monikou Prokopovou

SPÚ Prostějov, zast. Ing. Lenkou Šedkovou

GEODETIKA s. r. o., zast. Mojmírem Greplem

Ing. Daniel Hakl, úředně oprávněný projektant



Ve Slatinkách dne 3. 10. 2019

www.geodetika.cz
prostejov@geodetika.cz
telefon 582 330 238

č.j. PÚ 1/2017

Vyřizuje: Mojmír Grepl

Datum : 23.1 2020

Věc : Zápis z jednání sboru zástupců KoPÚ v k.ú. Slatinky konaného dne 17.12.2019
na Obecním úřadě Slatinky

Zhotovitel KoPÚ Slatinky svolal na úterý v 13,00 hod. jednání sboru zástupců s tímto programem:

- Úvod
- Projednání návrhu PSZ
- závěr

Zástupci zpracovatelské firmy Geodetika s.r.o. Mojmír Grepl a Ing. Daniel Hakl a Ing. Janovská seznámili sbor zástupců s vypracovaným návrhem plánu společných zařízení.

Na minulém sboru zástupců probíhala diskuze o průběhu, variantách a typu zpevnění jednotlivých polních cest. Na základě tohoto jednání zpracovatelská firma předložila upřesněný návrh kostry cestní sítě, která může být při návrhu umístění pozemků doplněna o cesty, které budou sloužit k zpřístupnění jednotlivých pozemků. V mapě, která je přílohou zápisu, je vidět průběh jednotlivých cest a z přiložené tabulky, jejich přibližné rozměry a typ konstrukce.

U cest HC11 a HC2-1, které jsou navrženy jako zpevněné s asfaltobetonem, vyjádřili nesouhlas dva členové sboru zástupců p. Marko a p. Navrátil. Ostatní členové sboru souhlasili se zpevněným povrchem. Konečné rozhodnutí bude na obecním zastupitelstvu, které odsouhlasuje celý plán společných zařízení. Tyto dvě polní cesty budou zpracované v DTR jako zpevněné s tím, že pokud by zastupitelstvo rouzhadlo o změně povrchu, nemá to žádný vliv na zábor půdy pro společná zařízení.

U hranic s k.ú. Čelechovice kde již proběhla pozemková úprava je nutné napojit již navržené polní cesty v k.ú. Čelechovice viz. přiložená mapa.

Při projednávání odvodu vody s lokality Kobylí hlava, bylo paní starostkou zdůrazněno, že je zpracován nový projekt na chodník kolem cesty směr Lípy, kde by měl být obnoven historický příkop kolem cesty. Je tedy důležité, aby byl tento projekt chodníku akceptován při technickém zpracování příkopu.

Na dalším jednání sboru zástupců bude zpracovatelem předložena bilance půdy pro společná zařízení a budou vypacované DTR pro polní cesty a odvodňovací příkopy.

V Prostějově dne 23.1.2020

Zapsal: Mojmír Grepl

Příloha : popis navržených polních cest.pdf

výkres G5.pdf



www.geodetika.cz
prostejov@geodetika.cz
telefon 582 330 238

č.j. PÚ 1/2017

Vyřizuje: Mojmír Grepl

Datum : 23.1 2020

Věc : Zápis z jednání sboru zástupců KoPÚ v k.ú. Slatinky konaného dne 17.12.2019
na Obecním úřadě Slatinky

Zhotovitel KoPÚ Slatinky svolal **na úterý v 13,00 hod.** jednání sboru zástupců s tímto programem:

- Úvod
- Projednání návrhu PSZ
- závěr

Zástupci zpracovatelské firmy Geodetika s.r.o Mojmír Grepl a Ing. Daniel Hakl a Ing. Janovská seznámili sbor zástupců s vypracovaným návrhem plánu společných zařízení.

Na minulém sboru zástupců probíhala diskuze o průběhu, variantách a typu zpevnění jednotlivých polních cest. Na základě tohoto jednání zpracovatelská firma předložila upřesněný návrh kostry cestní sítě, která může být při návrhu umístění pozemků doplněna o cesty, které budou sloužit k zpřístupnění jednotlivých pozemků. V mapě, která je přílohou zápisu, je vidět průběh jednotlivých cest a z přiložené tabulky, jejich přibližné rozměry a typ konstrukce.

U cest HC11 a HC2-1, které jsou navrženy jako zpevněné s asfaltobetonem, vyjádřili nesouhlas dva členové sboru zástupců p. Marko a p. Navrátil. Ostatní členové sboru souhlasili se zpevněným povrchem. Konečné rozhodnutí bude na obecním zastupitelstvu, které odsouhlasuje celý plán společných zařízení. Tyto dvě polní cesty budou zpracované v DTR jako zpevněné s tím, že pokud by zastupitelstvo rouzhadlo o změně povrchu, nemá to žádný vliv na zábor půdy pro společná zařízení.

U hranic s k.ú. Čelechovice kde již proběhla pozemková úprava je nutné napojit již navržené polní cesty v k.ú. Čelechovice viz. přiložená mapa.

Při projednávání odvodu vody s lokality Kobylí hlava, bylo paní starostkou zdůrazněno, že je zpracován nový projekt na chodník kolem cesty směr Lípy, kde by měl být obnoven historický příkop kolem cesty. Je tedy důležité, aby byl tento projekt chodníku akceptován při technickém zpracování příkopu.


Na dalším jednání sboru zástupců bude zpracovatelem předložena bilance půdy pro společná zařízení a budou vypacované DTR pro polní cesty a odvodňovací příkopy.

V Prostějově dne 23.1.2020

Zapsal: Mojmír Grepl

Příloha : popis navržených polních cest.pdf

výkres G5.pdf

Miroslav Procházka
obch. zástupce


J. Pomyšl
se statutem kolektivní
me Hanu, a.s.

Ing. Dokulil Zdeněk
(člen sboru zástupců)





Marek Váňa



Prezenční listina
z jednání sboru zástupců KoPÚ Slatinky
konaného dne 18. 2. 2020 v sále Obecního úřadu ve Slatinkách

Ing. Zdeněk Dokulil



Stanislav Havlíček



Ing. Roman Luczka



Dušan Marko



Václav Menšík



Ing. Tomáš Navrátil



Statek Kostelec na Hané, a. s., zast. Hanou Tomanovou



Obec Slatinky, zast. Monikou Prokopovou




SPÚ Prostějov, zast. Ing. Lenkou Šedkovou



GEODETIKA s. r. o., zast. Mojmírem Greplem



Ing. Daniel Hakl, úředně oprávněný projektant



Ve Slatinkách dne 18. 2. 2020