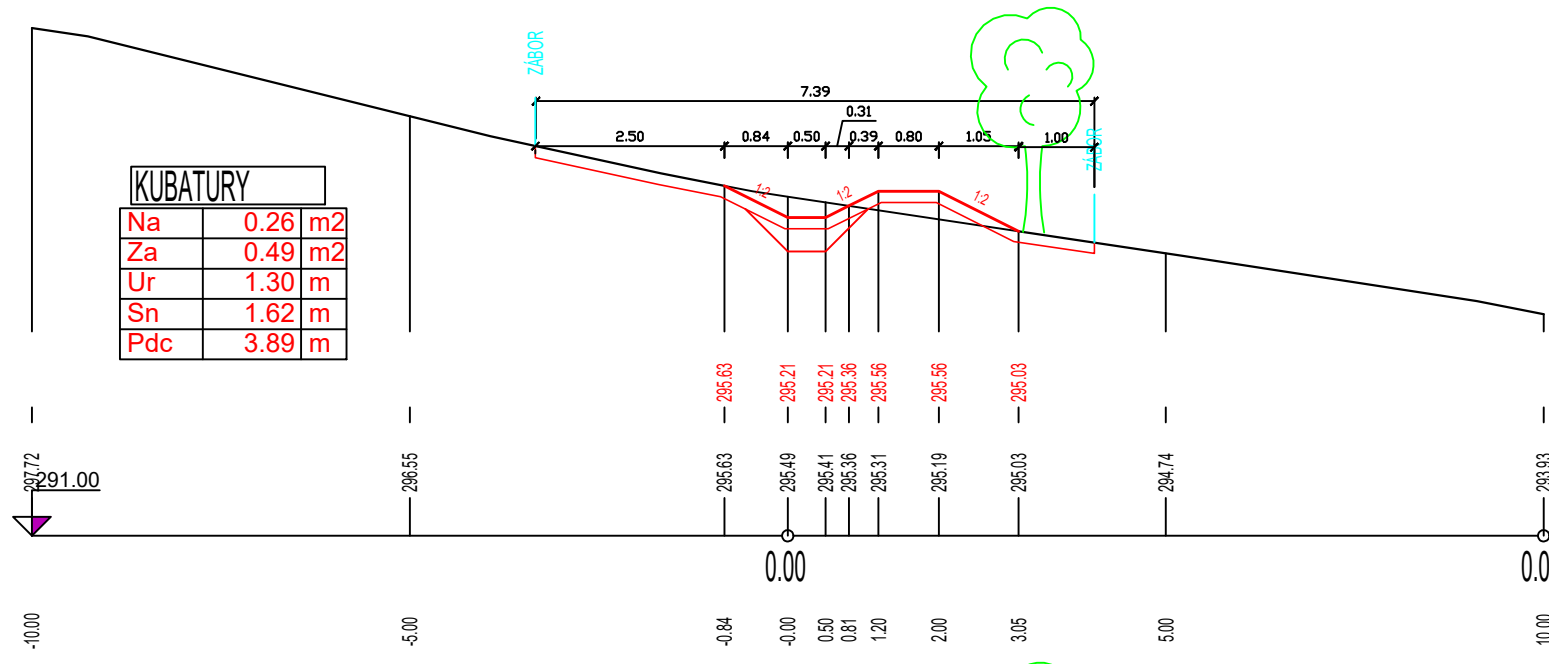
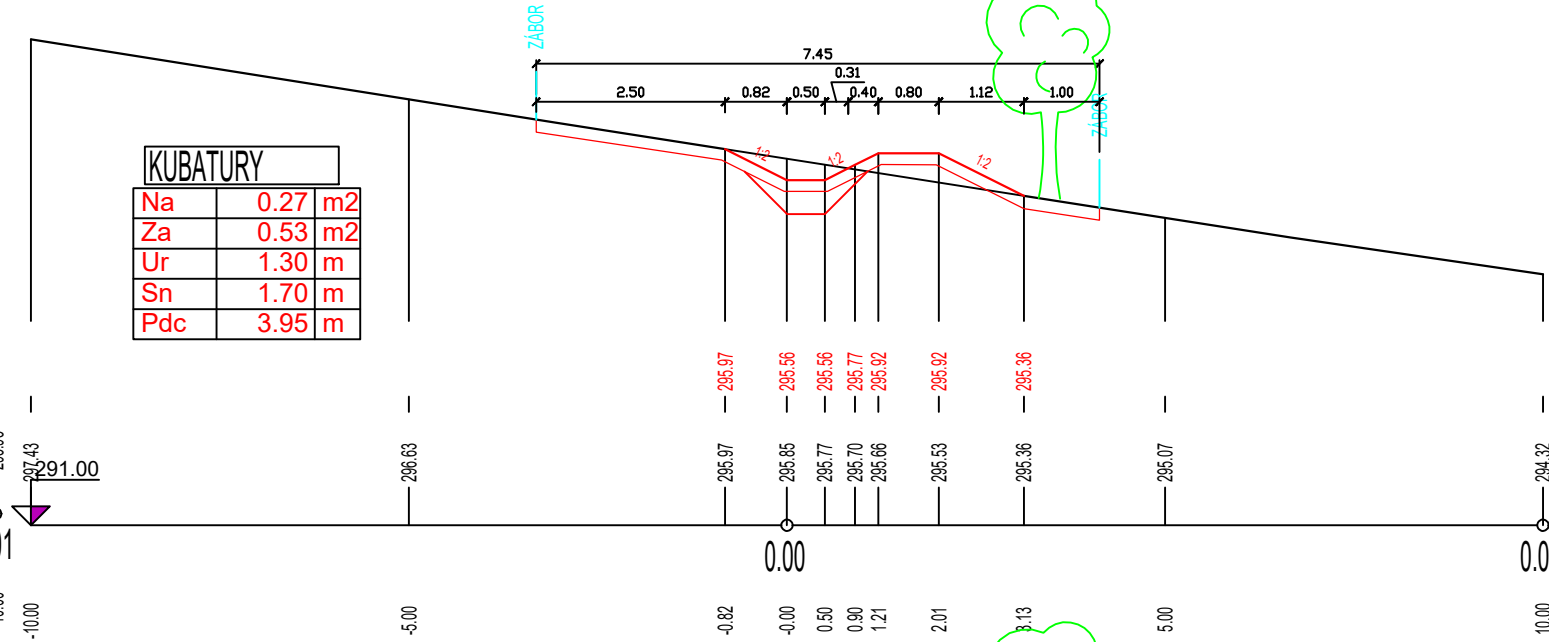


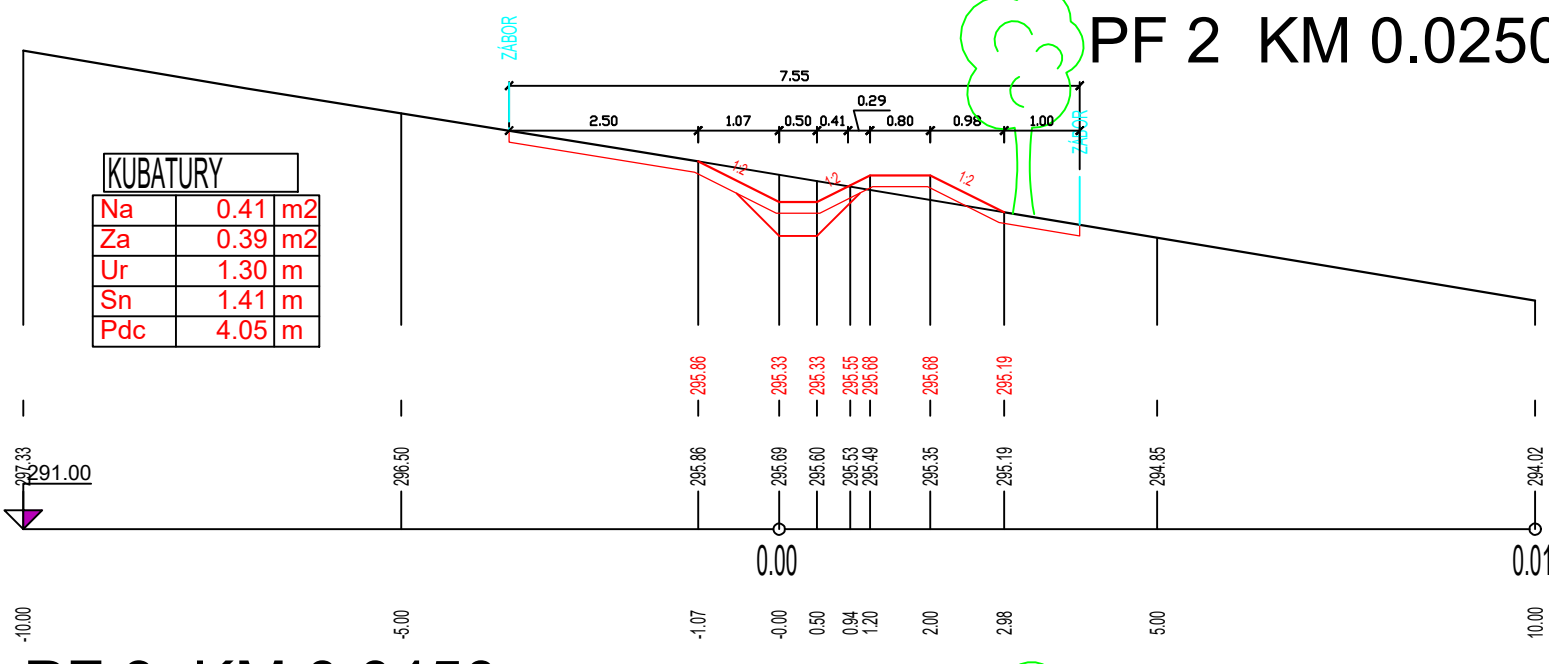
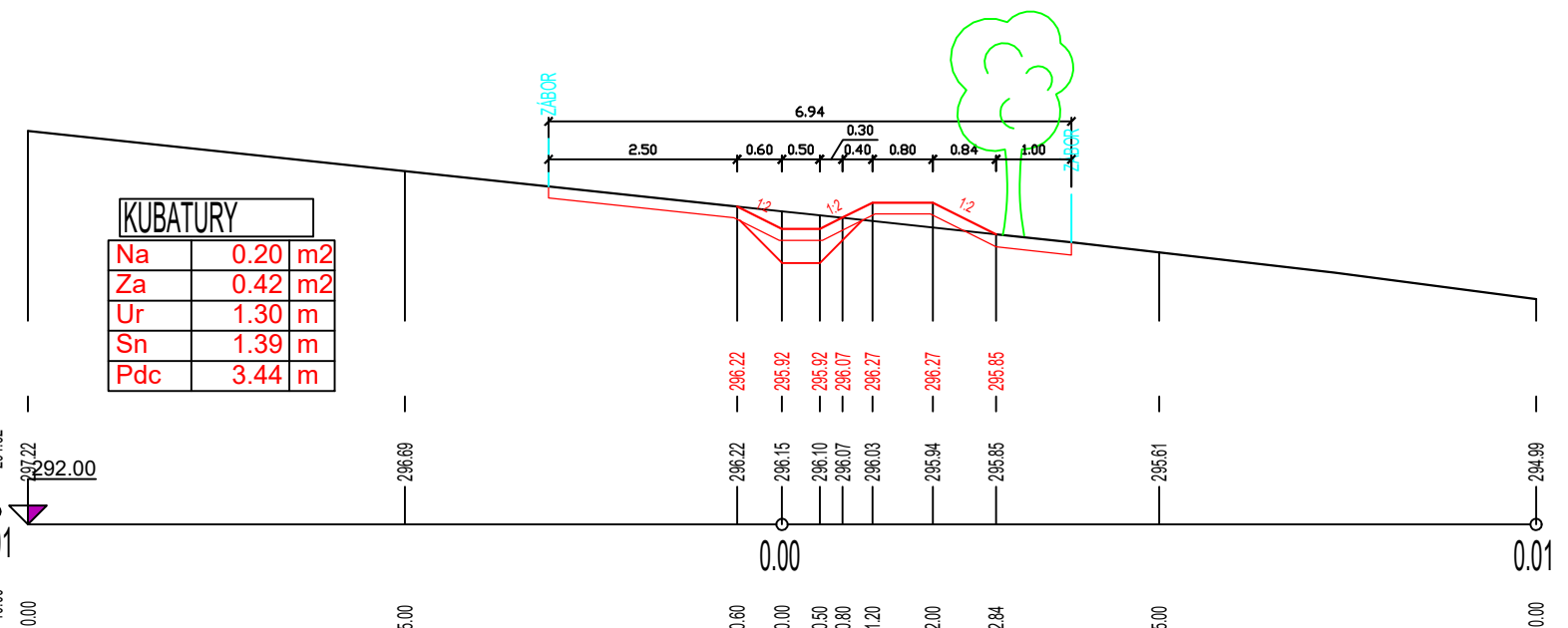
PF 1 KM 0.0050



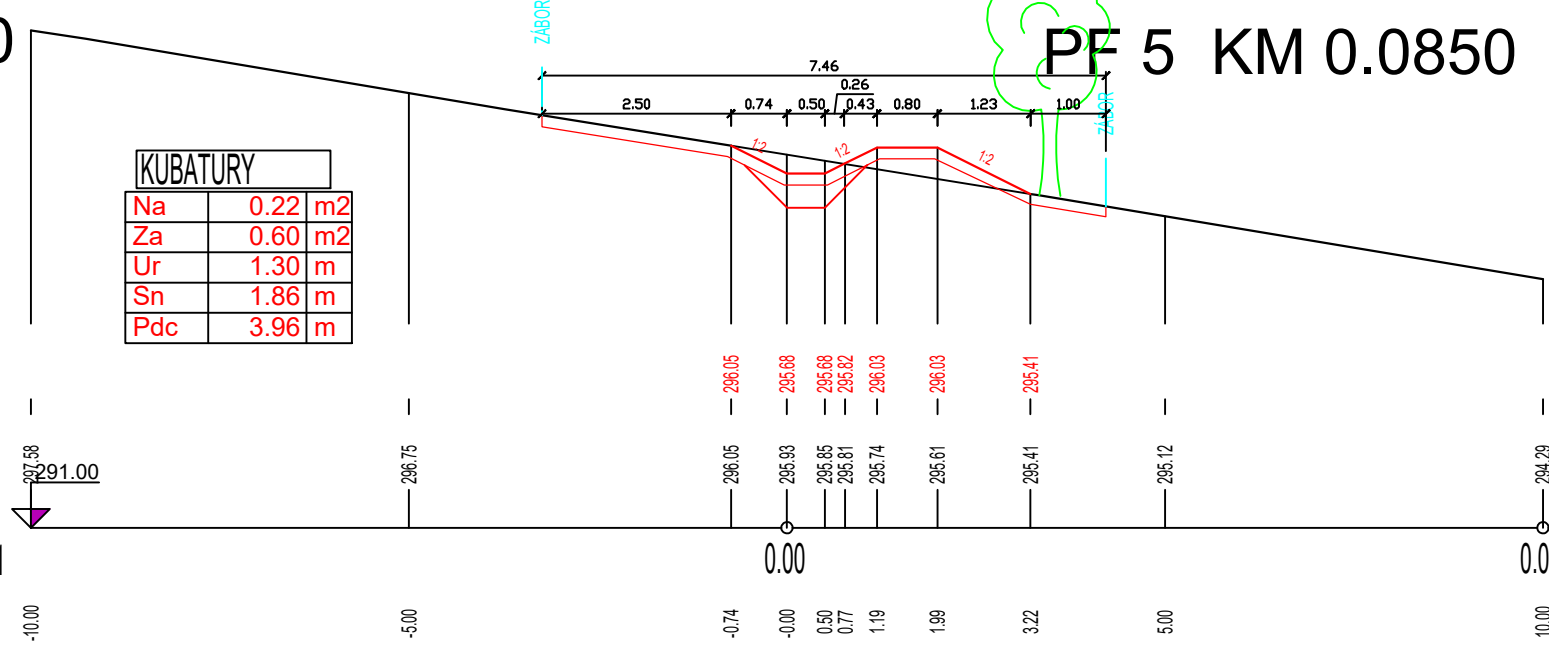
PF 4 KM 0.0650



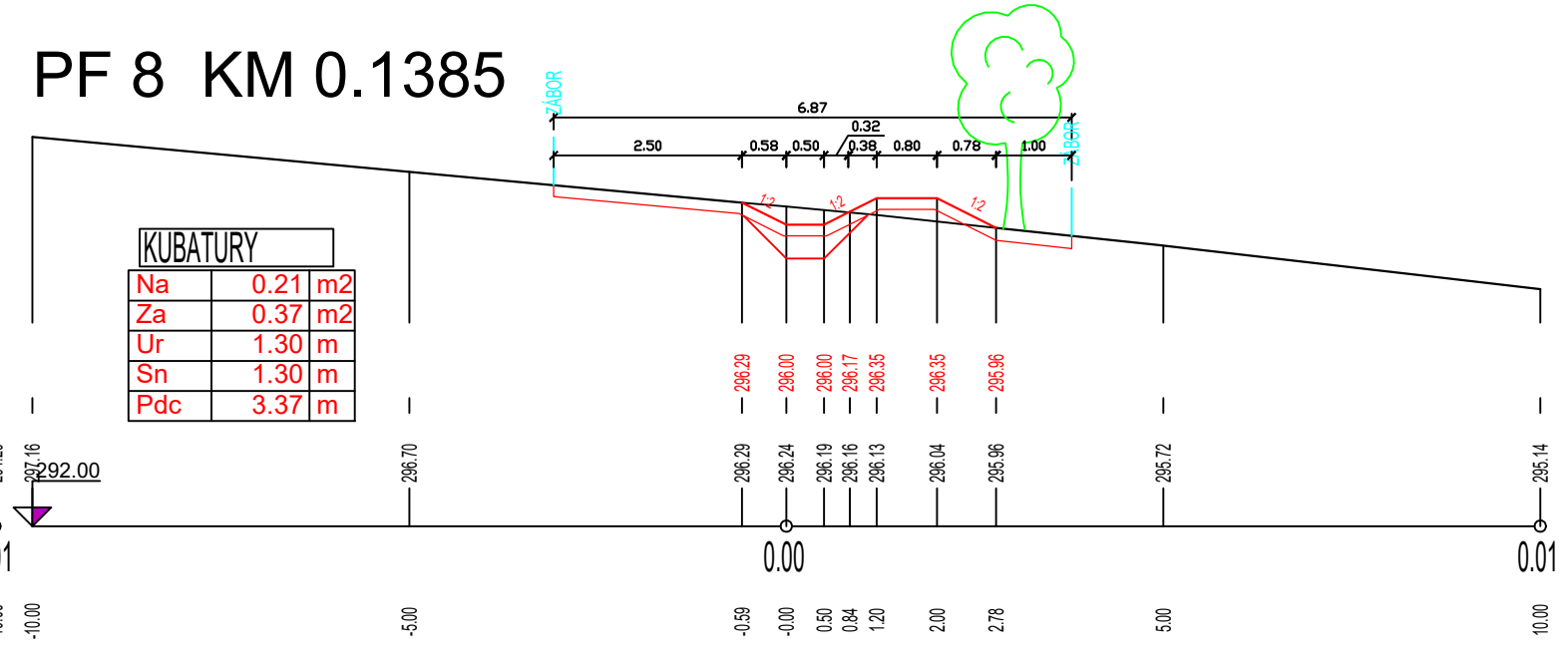
PF 7 KM 0.1250



PF 2 KM 0.0250

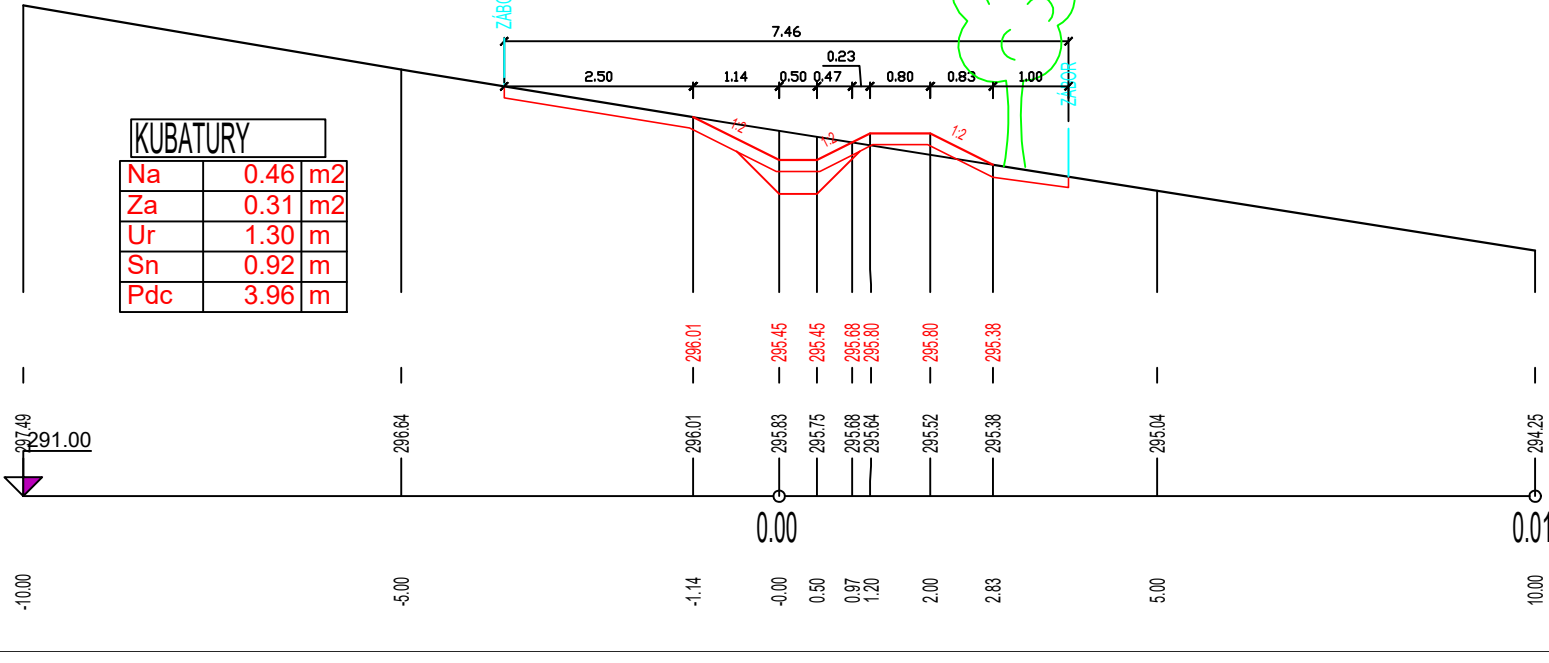


PF 5 KM 0.0850

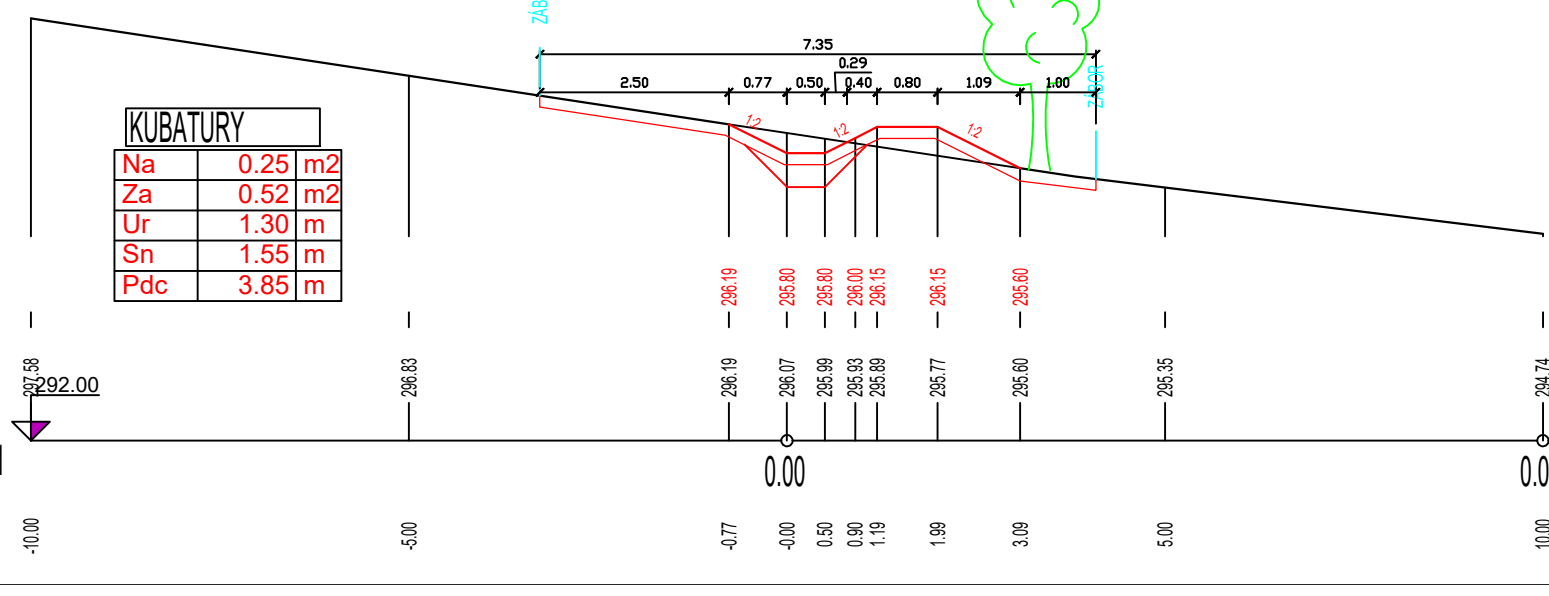


PF 8 KM 0.1385

PF 3 KM 0.0450



PF 6 KM 0.1050



Kótováno v metrech. Souřadný systém JTSK, výškový systém Bpv.			
VYPRACOVAL	ZODP. PROJEKTANT	GEODETIKA s. r. o.	
Ing. Michaela Janovská	Ing. Jiří Filip		
KATASTRÁLNÍ ÚZEMÍ: SLATINKY			
SPŮ:	Pobočka Prostějov	DATUM	11/2019
Komplexní pozemkové úpravy v k.ú. Slatinky		FORMÁT	3xA4
		ZAK. ČÍSLO	PÚ 1/2017
OBSAH: DOKUMENTACE TECHNICKÉHO ŘEŠENÍ PŘÍČNÉ ŘEZY - PR7		MĚŘITKO	1 : 100
		PŘÍLOHA	F.7.2.