

POZNÁMKA:
 - ZADAVATEL STAVBY SUREK JE POVINEN ZAJISTIT VYTVOŘENÍ STÁVAJÍCÍCH SÍTÍ. PO DOKU STAVBY JE POVINEN V MÍSTCH VEŠKÝCH STÁVAJÍCÍCH A PŘELOŽENÝCH SÍTÍ ZAJISTIT DODATEČNĚ OCHRANU TĚCHTO SÍTÍ PŘED POŠKOZENÍM V PŘÍPADĚ DOČASNĚ KŘÍŽENÉHO KRYTÍ.
 - POKLÁDKA NOVÝCH TELEKOMUNIKAČNÍCH VEDENÍ MUSÍ BÝT KOORDINOVÁNA S VÝSTAVBOU NOVÝCH STAVEBNÍCH OBJEKTŮ.
 - PŘED VLASTNÍ REALIZACÍ PRŮVĚRY, ŽSA V DOBĚ OD ZPRACOVÁNÍ PROJEKČNÍ DOKUMENTACE PŘELOŽKY A DOBĚ REALIZACE STAVBY NEBŮDĚ ZE STRANY SPOLEČNOSTI CETIN A.S. N ZAPOJENÍM! NOVÝHO OPTICKÉHO KABELU DO TRUČKY HEPE.

LEGENDA STÁVAJÍCÍCH INŽENÝRSKÝCH SÍTÍ:
 - - - - - ELEKTROKÉ VEDENÍ M. NÁZEMÍ - 02
 - - - - - POZEMNÍ VYTVOR VEDENÍ PVC DN 100

LEGENDA NAVRHOVANÝCH INŽENÝRSKÝCH SÍTÍ:
 - - - - - NAVRŽENÁ TRASA PŘELOŽEK ZEMNÍHO VEDENÍ
 - - - - - STÁVAJÍCÍ TELEKOMUNIKAČNÍ SÍTĚ ZEMNÍ
 - - - - - STÁVAJÍCÍ TELEKOMUNIKAČNÍ SÍTĚ ZEMNÍ - TRASA VYUŽÍVANÁ PRO PŘELOŽKU
 - - - - - PŘEKLÁČANÉ, RUŠENÉ TELEKOMUNIKAČNÍ VEDENÍ ZEMNÍ
 - - - - - NEPROVOZOVANÉ POZEMNÍ TELEKOMUNIKAČNÍ VEDENÍ

LEGENDA INŽENÝRSKÝCH SÍTÍ CETIN a.s.:
 - - - - - NAVRŽENÁ TRASA PŘELOŽEK ZEMNÍHO VEDENÍ
 - - - - - STÁVAJÍCÍ TELEKOMUNIKAČNÍ SÍTĚ ZEMNÍ
 - - - - - STÁVAJÍCÍ TELEKOMUNIKAČNÍ SÍTĚ ZEMNÍ - TRASA VYUŽÍVANÁ PRO PŘELOŽKU
 - - - - - PŘEKLÁČANÉ, RUŠENÉ TELEKOMUNIKAČNÍ VEDENÍ ZEMNÍ
 - - - - - NEPROVOZOVANÉ POZEMNÍ TELEKOMUNIKAČNÍ VEDENÍ

LEGENDA OBJEKTŮ:
 SO 101 PŮLNÍ CESTA C55
 SO 801 VÝŠKOVÉ ŽELEZNÉ V OCHRANĚMÍ DOU ŠEŘMÍ TRUČKY

POZNÁMKA:
 PŘED DALŠÍMI VÝKRESOVÝMI PRÁCI PŘI POKLÁDCE SOUŘADIVACÍCH KABELŮ JE NEJEDNĚ VYTVOŘIT VŠECHNĚ POZEMNÍ ZÁKRESY. NIKDY NEJEDNĚ BÝT V ZÁKRESU OBLASTI PŮLNÍ CESTY TĚCHTO SOUŘADIVACÍCH KABELŮ - BODKEM A VYTVOŘENÍM. VŠECHNĚ VŠECHNĚ KABELŮ A TRASEK HORNÍ V PŘÍKRESU A VÝKRESU JE PATŘENO KE TĚMTO VÝKRESŮM. ZAKRESLENÍ VEŠKERÝCH MĚ. SÍTÍ JE POUZE INFORMATIVNÍ. TRASA TLK. KABELU JE DRŽTĚOVÁNA POUZE ORIENTAČNĚ. SKUTEČNÁ TRASA BUDE STANOVĚNA V DOBĚ VÝSTAVBY NA ZÁKLADĚ PROVEDENÝCH SOND.

Výkresový systém: Ksp
 Grafický systém: CT08

POZNÁMKA:
 PŘED DALŠÍMI VÝKRESOVÝMI PRÁCI PŘI POKLÁDCE SOUŘADIVACÍCH KABELŮ JE NEJEDNĚ VYTVOŘIT VŠECHNĚ POZEMNÍ ZÁKRESY. NIKDY NEJEDNĚ BÝT V ZÁKRESU OBLASTI PŮLNÍ CESTY TĚCHTO SOUŘADIVACÍCH KABELŮ - BODKEM A VYTVOŘENÍM. VŠECHNĚ VŠECHNĚ KABELŮ A TRASEK HORNÍ V PŘÍKRESU A VÝKRESU JE PATŘENO KE TĚMTO VÝKRESŮM. ZAKRESLENÍ VEŠKERÝCH MĚ. SÍTÍ JE POUZE INFORMATIVNÍ. TRASA TLK. KABELU JE DRŽTĚOVÁNA POUZE ORIENTAČNĚ. SKUTEČNÁ TRASA BUDE STANOVĚNA V DOBĚ VÝSTAVBY NA ZÁKLADĚ PROVEDENÝCH SOND.

Výkresový systém: Ksp
 Grafický systém: CT08

POZNÁMKA:
 PŘED DALŠÍMI VÝKRESOVÝMI PRÁCI PŘI POKLÁDCE SOUŘADIVACÍCH KABELŮ JE NEJEDNĚ VYTVOŘIT VŠECHNĚ POZEMNÍ ZÁKRESY. NIKDY NEJEDNĚ BÝT V ZÁKRESU OBLASTI PŮLNÍ CESTY TĚCHTO SOUŘADIVACÍCH KABELŮ - BODKEM A VYTVOŘENÍM. VŠECHNĚ VŠECHNĚ KABELŮ A TRASEK HORNÍ V PŘÍKRESU A VÝKRESU JE PATŘENO KE TĚMTO VÝKRESŮM. ZAKRESLENÍ VEŠKERÝCH MĚ. SÍTÍ JE POUZE INFORMATIVNÍ. TRASA TLK. KABELU JE DRŽTĚOVÁNA POUZE ORIENTAČNĚ. SKUTEČNÁ TRASA BUDE STANOVĚNA V DOBĚ VÝSTAVBY NA ZÁKLADĚ PROVEDENÝCH SOND.

Výkresový systém: Ksp
 Grafický systém: CT08

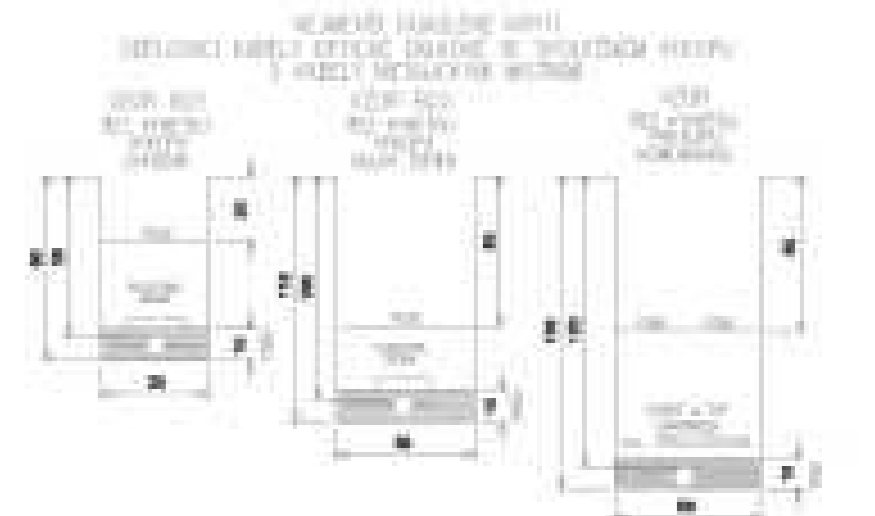
Investiční projektant:	OPTIMA s.r.o., Želiezská 708/II, 602 00 VYSOKÉ MÝTO		
Hlavní projektant:	[Signature]		
Číslo projektu:	[Signature]		
Technická korektura:	[Signature]		
Kraj:	Středočeský územní úřad, Pobočka Píseňská 100, Píseňská 100, Píseňská 100	Štátní:	087-0205
Investor:	STAVBY PŮLNÍ CESTY C55, PŮLNÍ CESTA C55, PŮLNÍ CESTA C55	Stav. úř.	187
Adresa:	REALIZACE POLNÍ CESTY C55 V K. Ú. VAMBERK	Arch. úř.	187
Objekt:	SO 401 PŘELOŽKA SDĚL. VEDENÍ CETIN A.S.	Datum:	08/2024
Číslo:	SITUACE TRASY	Formát:	A4
Škála:	1:500	Číslo příjmu:	D-2.2

NAVAZUJE NA VÝKRES D.2.3

NAVAZUJE NA VÝKRES D.2.2



NAVAZUJE NA VÝKRES D.2.4



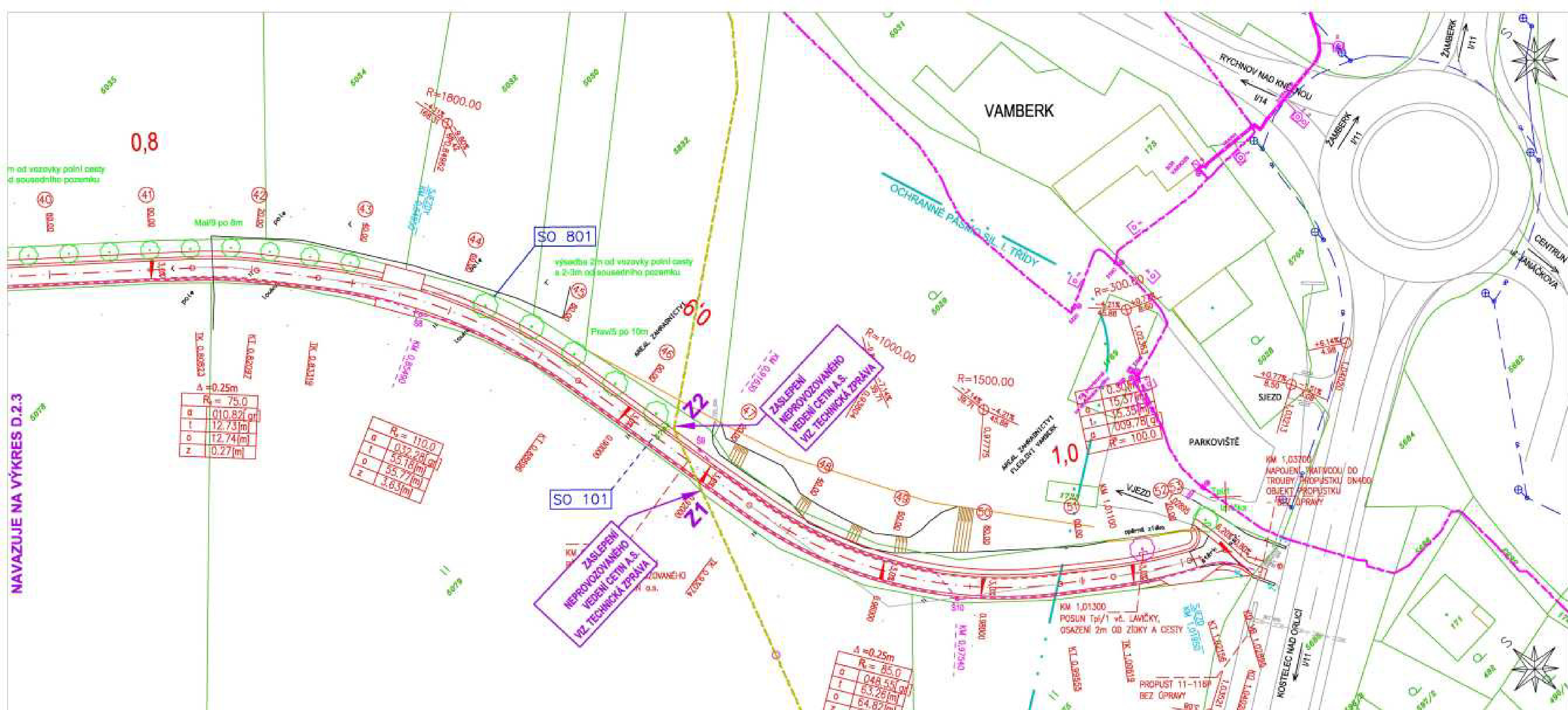
POZNÁMKA:
 - ZÁKONITEL STAVBY SUREKS JE POUHĚN ZAJISTIT VYTŘEŠNÍ STÁVAJÍCÍCH SÍTÍ. PO DOKU STAVBY JE POUHĚN V MÍSTNÍCH VEDECH STÁVAJÍCÍCH A PŘELOŽENÝCH SÍTÍ ZAJISTIT DOSTATEČNOU OCHRANU TĚCHTO SÍTÍ PŘED POKROUŠENÍM V PŘÍPADĚ DOČASNĚ NAINSTALOVANÝCH KABELŮ.
 - POKLÁDKA NOVÝCH TELEKOMUNIKAČNÍCH VEDEK MUSÍ BÝT KOORDINOVÁNA S VYSTAVBOU NOVÝCH STAVEBNÍCH OBJEKTŮ.
 - PŘED VLASTNÍ REALIZACÍ PRŮVĚRY, ŽDA V DOBĚ OD ZPRACOVÁNÍ PROJEKČNÍ DOKUMENTACE PŘELOŽKY A DOBŮH REALIZACE STAVBY NEBŮDĚ ZE STRANY SPOLEČNOSTI CETIN A.S. N ZAPOUHLNUTÍ NOVÝCH OPTICKÝCH KABELŮ DO TRUKKY NEPE.

- LEGENDA STÁVAJÍCÍCH INŽENÝRSKÝCH SÍTÍ:**
 - - - - - ELEKTROKÉ VEDENÍ NA ZEMĚM - E2
 - - - - - POZEMNÍ VYTŘEŠNÍ VEDENÍ POC DN 100
- LEGENDA NAVRHOVANÝCH INŽENÝRSKÝCH SÍTÍ:**
 - - - - - POZEMNÍ VYTŘEŠNÍ VEDENÍ POC DN 100
- LEGENDA INŽENÝRSKÝCH SÍTÍ CETIN A.S.:**
 - - - - - NAVRŽENÁ TRASA PŘELOŽEK ZEMNÍHO VEDENÍ
 - - - - - STÁVAJÍCÍ TELEKOMUNIKAČNÍ SÍTĚ ZEMNÍ
 - - - - - STÁVAJÍCÍ TELEKOMUNIKAČNÍ SÍTĚ ZEMNÍ - TRASA VYUŽÍVANÁ PRO PŘELOŽKU
 - - - - - PŘEKLÁČENÉ, RUŠENÉ TELEKOMUNIKAČNÍ VEDENÍ ZEMNÍ
 - - - - - NEPROVOZOVANÉ POZEMNÍ TELEKOMUNIKAČNÍ VEDENÍ
- LEGENDA OBJEKTŮ:**
 SO 101 KABELŮVÝ SYSTÉM
 SO 801 VÝŠKOVÝ ŽELEZNÝ VÝŠKOVÝ SYSTÉM
 SO 801 VÝŠKOVÝ ŽELEZNÝ VÝŠKOVÝ SYSTÉM

POZNÁMKA:
 PŘED DALŠÍM VÝKROUOVÝM PRÁČÍM PŘI POKLÁDCE SDĚLOVACÍCH KABELŮ JE NEHĚN VYTŘEŠNÍ VÝŠKOVÝ SYSTÉM ZAJISTIT NAD MÍSTNÍM BĚ V ZÁKONNĚ OBLASTI POKLÁDKY TĚCHTO SDĚLOVACÍCH KABELŮ - BORKEM A VYTŘEŠNÍM NEMÁTELÍM UČEŠNÍM KABELŮ A TRASKŮ KOPŮ V PŘÍKOPKÁCH A VYTŘEŠNÍM JE PATRNO NA TOMTO VÝKRESU. ZAKRESLENÍ VEŠKERÝCH MĚ. SÍTÍ JE POUZE INFORMATIVNÍ. TRASA TLK. KABELŮ JE DRŮTOVÁNA POUZE ORIENTAČNĚ. SKUTEČNÁ TRASA BUDE STANOVĚNA V DOBĚ VYSTAVBY NA ZÁKLADĚ PROVEDENÝCH SOND.

Výkresový systém: Ksp
 Grafický systém: T09

Navrhovatel:	OPTIMA s.r.o., Želazná 788/II, 688 01 VYSOKÉ MÝTO	
Hlavní projektant:		
Číslo projektu:		
Číslo výkresu:		
Technická kategorie:		
Kraj:	Středočeský kraj	
Okres:	Prosecký kraj	
Město:	Středočeský kraj, okres Prosecký kraj, obec Vamberk	
Objekt:	REALIZACE POLNÍ CESTY C55 v k.ú. VAMBERK	
Objekt:	SO 401 PŘELOŽKA SDĚL. VEDENÍ CETIN A.S.	
Číslo:	SITUACE TRASY	
Měřítko:	1:500	
Číslo výkresu:	D-2.3	



POZNÁMKA:
 - ZHOTOVITEL STAVBY SE MŮŽE JE POUŽITÍ VYTÝČENÍ STÁVAJÍCÍCH SÍTÍ. PO DOBU STAVBY JE POUŽITÍ V MÍSTECH VEDENÍ STÁVAJÍCÍCH A PŘELOŽENÝCH SÍTÍ ZAJISTIT DOSTATEČNOU OCHRANU TĚCHTO SÍTÍ PŘED POKROZENÍM V PŘÍPADĚ DOČASNÉ SNÍŽENÍ KRYTÍ.
 - POKLÁDKA NOVÝCH TELEKOMUNIKAČNÍCH VEDENÍ MUSÍ BÝT KOORDINOVÁNA S VÝSTAVBOU NOVÝCH STAVEBNÍCH OBJEKTŮ.
 - PŘED VLASTNÍ REALIZACÍ PROVĚŘIT, ZDA V DOBĚ OD ZPRACOVÁNÍ PROJEKTOVÉ DOKUMENTACE PŘELOŽKY A DOBŮ REALIZACE STAVBY NEDOŠLO ZE STRANY SPOLEČNOSTI CETIN A.S. K ZAFOUKNUTÍ NOVÉHO OPTICKÉHO KABELU DO TRUBKY HOPE.

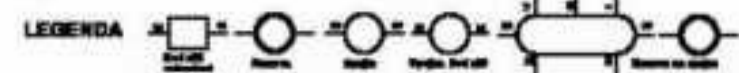
- LEGENDA STÁVAJÍCÍCH INŽENÝRSKÝCH SÍTÍ:**
 - ELEKTROKÉ VEDENÍ VE NADZEMNÍ - ČEZ
- LEGENDA NAVRHOVANÝCH INŽENÝRSKÝCH SÍTÍ:**
 - PODELNÝ TRATVODIČ šedobílý PVC DN 150
- LEGENDA OBJEKTŮ:**
 SO 101 POLNÍ CESTA C55
 SO 801 VÝSADA ZELENĚ V EXTRUKLÁNU OSO SÍDRA TULEKY

- LEGENDA INŽENÝRSKÝCH SÍTÍ CETIN a.s.:**
- NAVRŽENÁ TRASA PŘELOŽEK ZEMNÍHO VEDENÍ
 - - - STÁVAJÍCÍ TELEKOMUNIKAČNÍ SÍŤ ZEMNÍ
 - - - STÁVAJÍCÍ TELEKOMUNIKAČNÍ SÍŤ ZEMNÍ - TRASA VYUŽÍVANÁ PRO PŘELOŽKU
 - - - PŘEKLADANÉ, RUŠENÉ TELEKOMUNIKAČNÍ VEDENÍ ZEMNÍ
 - - - NEPROVOZOVANÉ PODZEMNÍ TELEKOMUNIKAČNÍ VEDENÍ

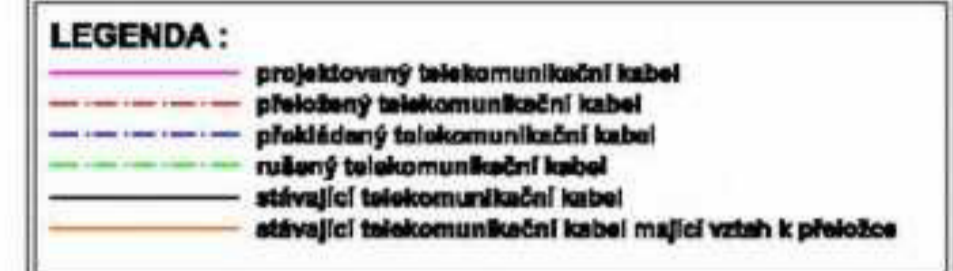
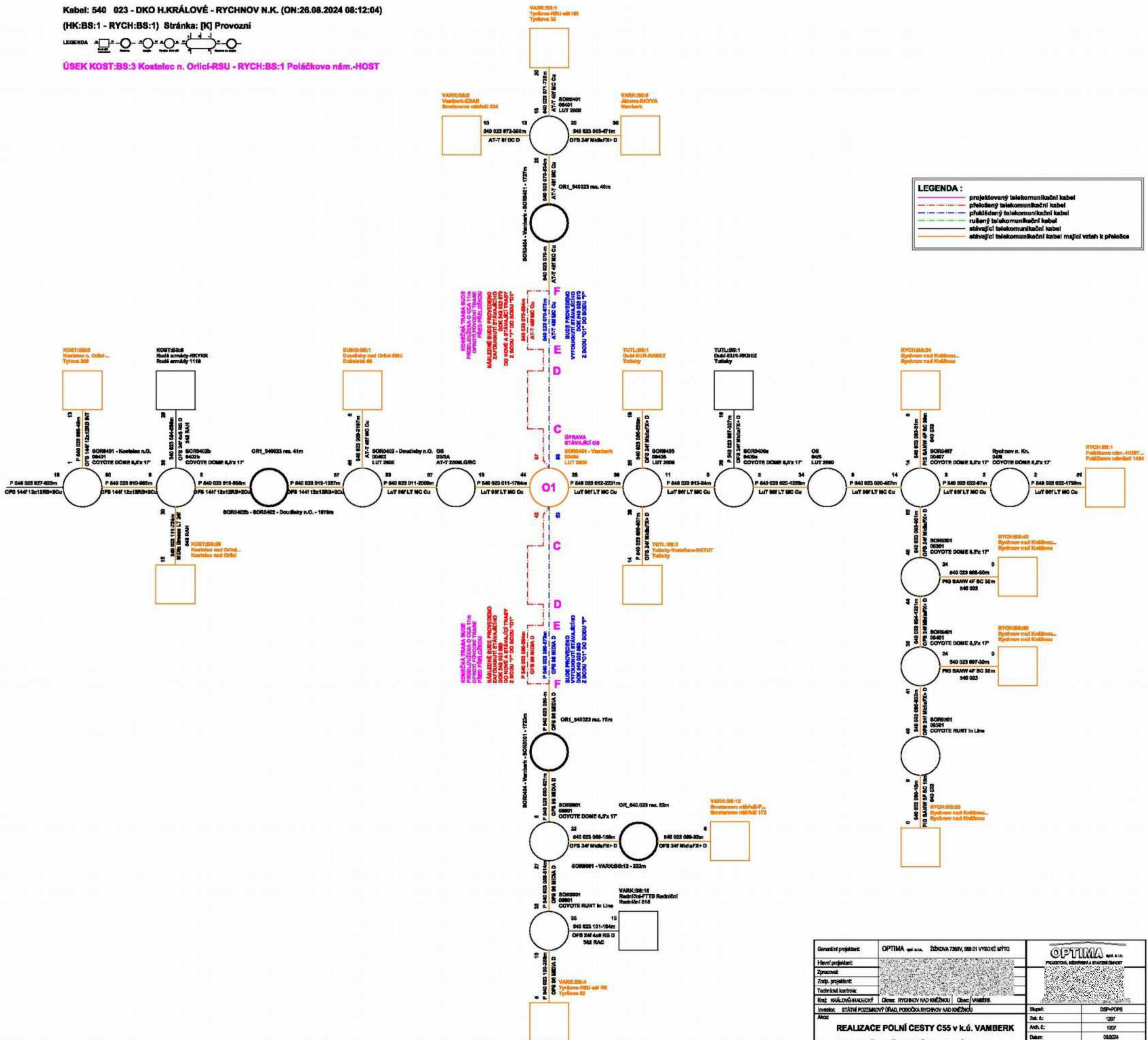
POZNÁMKA:
 PŘED ZAHÁJENÍM VÝKOPOVÝCH PRACÍ PRO POKLÁDKU SDĚLOVACÍCH KABELŮ JE NUTNO VYTÝČIT VEŠKERÉ PODZEMNÍ ZAŘÍZENÍ NACHÁZEJÍCÍ SE V ZÁJMOVÉ OBLASTI POKLÁDKY TĚCHTO SDĚLOVACÍCH KABELŮ - SONDAMI A VYTÝČENÍM. NORMATIVNÍ SLOŽENÍ KABELŮ A TRUBEK HOPE V PŘEKOPECH A VÝKOPĚCH JE PATRNÉ NA TOMTO VÝKRESĚ.
 ZAKRESLENÍ VEŠKERÝCH INŽ. SÍTÍ JE POUZE INFORMATIVNÍ. TRASA TLK. KABELŮ JE OKÓTOVÁNA POUZE ORIENTAČNĚ, SKUTEČNÁ TRASA BUDE STANOVENA V DOBĚ VÝSTAVBY NA ZÁKLADĚ PROVEDENÝCH SOND.

Výškový systém: Srp
 Souřadnicový systém: JTSK

Generální projektant:	OPTIMA spol. s r.o. Žilovka č.156, 595 01 VYSOKÉ MÝTO	
Hlavní projektant:		
Zpracovatel:		
Zoř. projektant:		
Technická kontrola:		
Kraj:	středočeský	
Okres:	rychnov nad kněžnou	
Obec:	vamberk	
Investor:	státní pozemkový úřad, pobočka rychnov nad kněžnou	
Objekt:	REALIZACE POLNÍ CESTY C55 v k.ú. VAMBERK	
Objekt:	SO 401 PŘELOŽKA SDĚL. VEDENÍ CETIN a.s.	
Objekt:	SITUACE TRASY	
Stupeň:	DSP-PPDS	
Zak. č.:	1207	
Arch. č.:	1207	
Datum:	08/2024	
Formát:	A4	
Mříž:	1:500	Číslo příj. výkresu:
Kdy:	M	D-2.4



ÚSEK KOBT:BS:3 Kostelec n. Orlicí-RSU - RYCH:BS:1 Poláčkovo nám.-HOST

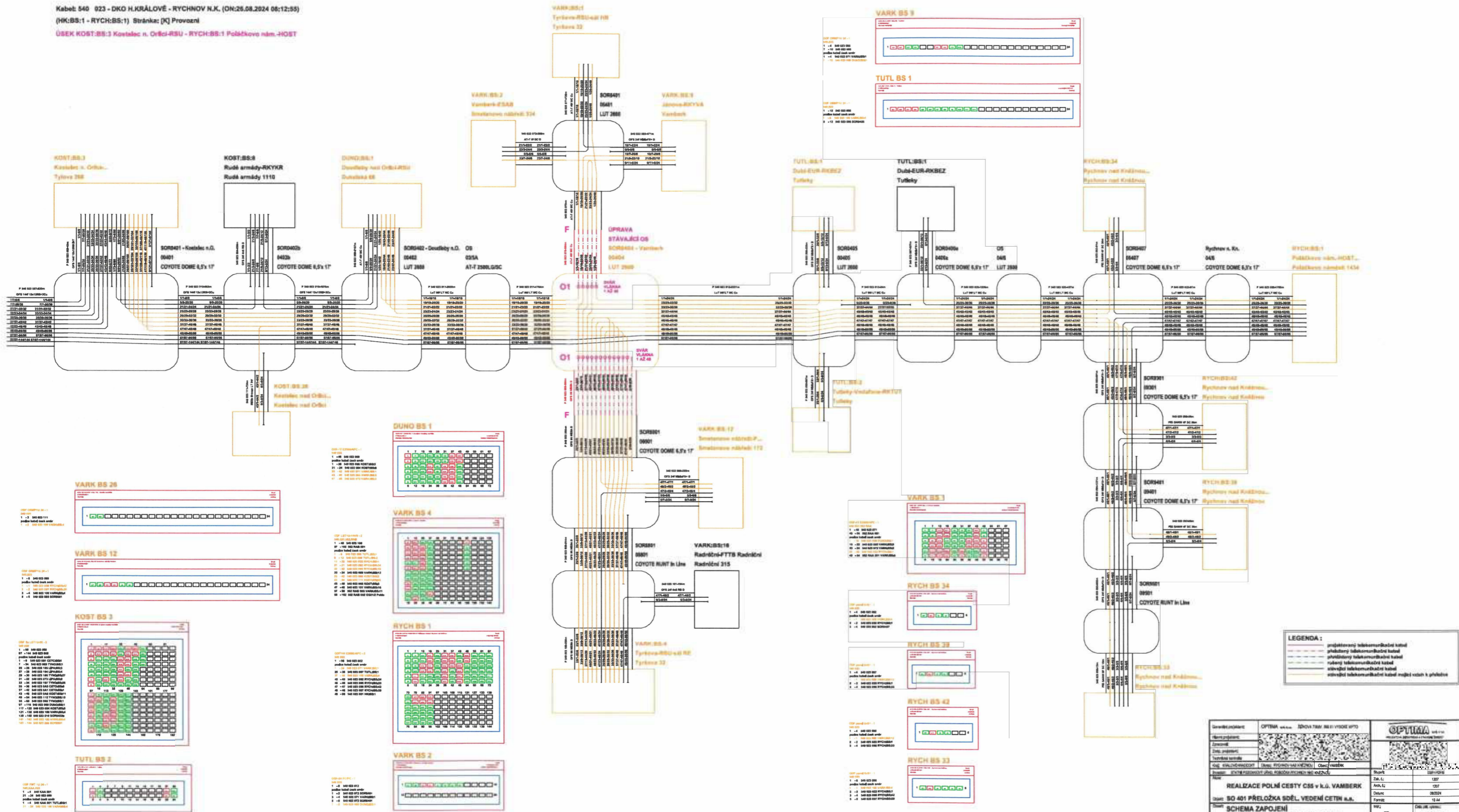


Garantní projektant:	OPTIMA spol.s r.o. Žitkova 736IV, 568 01 VYSOKÉ MÝTO	
Hlavní projektant:	Zpracoval:	
Zlep. projektant:	Tech. kontrola:	
Kraj: KRAJ Ústecký	Okres: RYCHNOV NAD KNEŽHOUBI	Obec: VAMBERK
Investor:	STÁTNÍ POZEMKOVÝ ÚŘAD, Pobočka RYCHNOV NAD KNEŽHOUBI	
Stupeň:	DSP+POP	
Objekt:	REALIZACE POLNÍ CESTY C55 v k.ú. VAMBERK	
Číslo:	1207	
Objekt:	SO 401 PŘELOŽKA SDĚL. VEDENÍ CETIN a.s.	
Číslo:	080204	
Objekt:	SCHEMA ZAPOJENÍ	
Číslo:	SCHEMA PŘELOŽKY DOK 540 023	
Mříž:	-	
Kódy:	M	
Číslo příj. výkresu:	D-2.7	

Kabeľ: 540 023 - DKO H.KRÁLOVÉ - RYCHNOV N.K. (DN:26.08.2024 08:12:55)

(HK:BS:1 - RYCH:BS:1) Stránka: [K] Provozni

ÚSEK KOST:BS:3 Kostelec n. Orlicí-RSU - RYCH:BS:1 Poláčkovo nám.-HOŠT



LEGENDA:

- projektovaný telekomunikačný kábel
- platový telekomunikačný kábel
- pláňový telekomunikačný kábel
- reálný telekomunikačný kábel
- skutočný telekomunikačný kábel
- skutočný telekomunikačný kábel s voľným vedením k projektovi

Graphical Code	OPTIMA	IZDVA 7893: 8831 VISDE 9760	OPTIMA
Scale	1:1		1:1
Date	2024		2024
Author
Project Name	REALIZACE POLNÍ CESTY ČSČ v k.ú. VAMBERK		...
Client	BO 401 PŘELOŽKA SĎĚL. VEDENÍ ČETIN s.á.s.		...
Sheet Title	SCHEMA ZAPOJENÍ SCHEMA ROZVLÁKNĚNÍ DOK 540 023		...
Scale	1:1		1:1
Drawn			...
Checked			...
Approved			...

Název stavby: REALIZACE POLNÍ CESTY C55 v k.ú. VAMBERK

Rekapitulace nákladů:

PŘÍPRAVA	0,00 Kč
ZEMNÍ PRÁCE	176 911,63 Kč
MONTÁŽ	261 959,99 Kč
GEODETICKÉ PRÁCE PŘÍPRAVA	10 407,00 Kč
GEODETICKÉ PRÁCE REALIZACE	10 055,26 Kč
VĚCNÁ BŘEMENA PŘÍPRAVA	3 899,62 Kč
VĚCNÁ BŘEMENA REALIZACE	63 748,30 Kč
PROVOZNÍ PRÁCE	0,00 Kč
MATERIÁL DOD. CETIN	0,00 Kč
MATERIÁL VYŘAZENÝ	0,00 Kč
MATERIÁL ZHOTOVITELE - Vykazovaný	62 151,36 Kč
MATERIÁL ZHOTOVITELE - Nevykazovaný	0,00 Kč
POPLATKY	2 000,00 Kč

Celkové náklady:	591 133 Kč
-------------------------	-------------------

STAVEBNÍ ČINNOST	519 993,04 Kč
NESTAVEBNÍ ČINNOST	71 140,12 Kč

Seznam položek

Číslo SAP	Stavební činnost	Název položky	Množství	Celková cena
ZEMNÍ PRÁCE				
954970 S		Pokládka PE nebo vrapované chráničky	281.00 m	6 906,98 Kč
95265 S		Práce zemní pro podzemní tratě síťové	1230.00 JV	1 230,00 Kč
		Zvýšené náklady za výkop po stávajícím vedení - 10m		
955550 S		Prohloubení rýhy š. 50cm o hl.10cm	58.00 m	5 895,12 Kč
951549 S		Přesun lávky přechodové z ocelové desky	2.00 ks	98,32 Kč
952345 S		Rýha v trávě 35/70-100	14.00 m	6 421,38 Kč
954958 S		Rýha v trávě 35/70-100 rozšíření o 10 cm	11.00 m	1 447,93 Kč
952355 S		Rýha v trávě 50/110	253.00 m	153 262,34 Kč
955052 S		Vytyčení trasy ve volném terénu	253.00 m	1 649,56 Kč
MONTÁŽ				
955038 S		Demontáž ochranného boxu pro spojku	1.00 ks	800,21 Kč
958306 S		Kalibrace a tlaková zkouška trubky - stavba	520.00 m	2 813,20 Kč
958310 S		Měření oboustranné OTDR (1310, 1550 a 1625 nm) - stavba	96.00 ks	46 014,72 Kč
958314 S		Měření přímou metodou (1310, 1550 a 1625 nm) - stavba	96.00 ks	10 631,04 Kč
955003 S		Montáž ochranného boxu pro spojku	1.00 ks	908,85 Kč
955284 S		Montáž spojky, redukce mechanické rozeb	8.00 ks	503,44 Kč
952602 S		Montáž trubky úložné	520.00 m	12 526,80 Kč
958592 S		Provádění PEW v maintenance window	1.00 ks	32 209,64 Kč
954980 S		Překládka trubky úložné	20.00 m	420,40 Kč
958557 S		Realizace optické akce-ostatní činnosti	1.00 ks	18 037,42 Kč
958331 S		Svaření jednotlivého vlákna v transportní a metropolitní síti	96.00 ks	47 618,88 Kč

955306 S	Úprava spojky	1.00 ks	2 028,47 Kč
958469 S	Uvedení stavby do provozu	5166.00 JV	5 166,00 Kč
958336 S	Zafukování/vyfukování OK do 144 vl. do HDPE trubky	2314.00 m	76 801,66 Kč
958558 S	Zkouška trhací	1.00 ks	2 213,80 Kč
958556 S	Zpracování dok. skut. provedení nad 50 m	1.00 ks	3 265,46 Kč
GEODETIKÉ PRÁCE PŘÍPRAVA			
956280	Předměření trasy nad 100 m do 1km	153.00 m	3 442,50 Kč
956279	Předměření trasy nad 100 m do 1km pevná částka	1.00 ks	6 964,50 Kč
GEODETIKÉ PRÁCE REALIZACE			
956286 S	Zaměření trasy pro stavbu nad 100 m do 1km	153.00 m	3 442,50 Kč
956285 S	Zaměření trasy pro stavbu nad 100 m do 1km pevná částka	1.00 ks	6 612,76 Kč
VĚCNÁ BŘEMENA PŘÍPRAVA			
955313	Uzavření sml. o SB o VBŘ	1.00 ks	3 899,62 Kč
VĚCNÁ BŘEMENA REALIZACE			
958749 S	Plán geom.pro VBŘ do 700m vč.(kus=100m)	3.00 ks	8 914,80 Kč
954830	Projednání Smlouvy o zřízení věcného břemene	48600.00 J'	48 600,00 Kč
	Náhrada vlastníkům za VBŘ		
955315	Uzavření sml.na zákl.SSB a přípr.vkl.VBŘ	1.00 ks	2 577,22 Kč
958085	Zajištění vkladu/výmazu věcného břemene do/z KN	1.00 ks	3 656,28 Kč
POPLATKY			
955368	Poplatky k podzemním tratím síť.optickým	2000.00 JV	2 000,00 Kč
	Správní poplatek		

Limitka materiálu

Číslo SAP	Stavební činnost	Název položky	Množství	Celková cena
MATERIÁL ZHOTOVITELE - Vykazovaný				
303838 S		Deska krycí plast. 150x1000 mm	15.00 ks	317,70 Kč
303795 S		Fólie výstražná 220mm PE oranžová	289.00 m	1 190,68 Kč
303777 S		Fólie výstražná 80mm PE červenobílá	506.00 m	1 128,38 Kč
320879 S		Materiál pro tratě síťové	21619.00 k	21 619,00 Kč
302550 S		Mini Marker 1401 3M Ball	20.00 ks	5 229,80 Kč
323050 S		Ochrana svarů trubičková PSS45-1, 45mm	96.00 ks	509,76 Kč
303251 S		Průchodka těsnící D 40mm Jackmoon	2.00 ks	210,60 Kč
303003 S		Spojka trubky HDPE 40mm Plasson	8.00 ks	1 040,56 Kč
300023 S		Trubka HDPE 40/33 černá	260.00 m	7 628,40 Kč
300030 S		Trubka HDPE 40/33 oranžová	260.00 m	7 628,40 Kč
302423 S		Trubka vrapovaná 110/94 s lankem	281.00 m	15 255,49 Kč
308513 S		Ubrousek čistící pro opt. vlákno 34155	1.00 ks	190,83 Kč
303465 S		Víčko plastové trubky 110/100 mm	8.00 ks	201,76 Kč
MATERIÁL ZHOTOVITELE - Nevykazovaný				
403175 S		Pěna montážní Soudal 300ml	1.00 ks	0,00 Kč

Rozhodnutí nabylo právní moci
dne: 24.2.2023



MĚSTSKÝ ÚŘAD RYCHNOV NAD KNĚŽNOU

Odbor výstavby a životního prostředí

Havlíčková 136, 516 01 Rychnov nad Kněžnou

Č.j.: MURK-OVŽP/36278/22-7304/22/Hol

v Rychnově nad Kněžnou dne 24. ledna 2023

Oddělení silniční úřad a úřad územního plánování

Vyřizuje:

referent silničního úřadu a úřadu územního plánování

Tel.

Spisový znak: 280.1

Společné povolení č. 177/2022 veřejnou vyhláškou

Městský úřad Rychnov nad Kněžnou, odbor výstavby a životního prostředí, obecní úřad obce s rozšířenou působností a věcně příslušný silniční správní úřad dle ust. § 40 odst. 1 zákona č. 13/1997 Sb., o pozemních komunikacích, ve znění pozdějších předpisů (dále jen "zákon o pozemních komunikacích"), pověřený dle ust. § 16 odst. 1 a § 40 odst. 4 písm. a) zákona o pozemních komunikacích, v souladu s ust. § 15 odst. 1 písm. c) zákona č. 183/2006 Sb., o územním plánování a stavebním řádu (stavební zákon), ve znění pozdějších předpisů (dále jen "stavební zákon") výkonem působnosti speciálního stavebního úřadu (dále jen "speciální stavební úřad") ve věcech silnic II. a III. třídy, místních komunikací a veřejně přístupných účelových komunikací ve správním území obce s rozšířenou působností a jako místně příslušný správní orgán dle ust. § 11 odst. 1 písm. b) zákona č. 500/2004 Sb., správní řád, ve znění pozdějších předpisů (dále jen "správní řád"), v jehož územním správním obvodu se předmětná stavba nachází, **rozhodl ve věci žádosti:** Česká republika – Státní pozemkový úřad, Krajský pozemkový úřad pro Královéhradecký kraj, pobočka Rychnov nad Kněžnou, Jiráskova 1320, 516 01 Rychnov nad Kněžnou, IČO: 01312774, (dále jen "stavebník), o vydání **společného povolení pro stavbu: „Realizace polní cesty C55 v k. ú. Vamberk“** takto:

I.

s c h v a l u j e

dle ust. § 94p stavebního zákona

a ust. § 13a vyhlášky č. 503/2006 Sb., o podrobnější úpravě územního rozhodování, územního opatření a stavebního řádu, ve znění pozdějších předpisů

STAVEBNÍ ZÁMĚR

na umístění a provedení stavby:

„Realizace polní cesty C55 v k. ú. Vamberk“

v rozsahu stavebních objektů:

SO 101 – Polní cesta C55

SO 401 – Přeložka sděl. Vedení CETIN a. s.

Státní pozemkový úřad

Doruceno: 24.01.2023

SPU 029797/2023

1 listy: přílohy: 8



spu0000c-12a232

Pozemky vymezené pro umístění a provedení stavby:

parcelní čísla: 3071 v k. ú. Lupenice a parcelní čísla: 5704 a 5685 v k. ú. Vamberk

MĚSTSKÝ ÚŘAD RYCHNOV NAD KNĚŽNOU
Odbor výstavby a životního prostředí
Havlíčková 136, 516 01 Rychnov nad Kněžnou

Č.j.: *MURK-OVŽP/36278/22-7304/22/Hol* v Rychnově nad Kněžnou dne 24. ledna 2023
Oddělení silniční úřad a úřad územního plánování
Vyřizuje: [zastupitel]
referent silničního úřadu a úřadu územního plánování
Tel. [telefonní číslo]
Spisový znak: 280.1

Společné povolení č. 177/2022
veřejnou vyhláškou

Městský úřad Rychnov nad Kněžnou, odbor výstavby a životního prostředí, obecní úřad obce s rozšířenou působností a věcně příslušný silniční správní úřad dle ust. § 40 odst. 1 zákona č. 13/1997 Sb., o pozemních komunikacích, ve znění pozdějších předpisů (dále jen "zákon o pozemních komunikacích"), pověřený dle ust. § 16 odst. 1 a § 40 odst. 4 písm. a) zákona o pozemních komunikacích, v souladu s ust. § 15 odst. 1 písm. c) zákona č. 183/2006 Sb., o územním plánování a stavebním řádu (stavební zákon), ve znění pozdějších předpisů (dále jen "stavební zákon") výkonem působnosti speciálního stavebního úřadu (dále jen "**speciální stavební úřad**") ve věcech silnic II. a III. třídy, místních komunikací a veřejně přístupných účelových komunikací ve správním území obce s rozšířenou působností a jako místně příslušný správní orgán dle ust. § 11 odst. 1 písm. b) zákona č. 500/2004 Sb., správní řád, ve znění pozdějších předpisů (dále jen "správní řád"), v jehož územním správním obvodu se předmětná stavba nachází, **rozhodl ve věci žádosti:** Česká republika – Státní pozemkový úřad, Krajský pozemkový úřad pro Královéhradecký kraj, pobočka Rychnov nad Kněžnou, Jiráskova 1320, 516 01 Rychnov nad Kněžnou, IČO: 01312774, (dále jen "stavebník), **o vydání společného povolení pro stavbu: „Realizace polní cesty C55 v k. ú. Vamberk“ takto:**

I.

s c h v a l u j e

dle ust. § 94p stavebního zákona
a ust. § 13a vyhlášky č. 503/2006 Sb., o podrobnější úpravě územního rozhodování,
územního opatření a stavebního řádu, ve znění pozdějších předpisů

STAVEBNÍ ZÁMĚR

na umístění a provedení stavby:
„Realizace polní cesty C55 v k. ú. Vamberk“

v rozsahu stavebních objektů:
SO 101 – Polní cesta C55
SO 401 – Přeložka sděl. Vedení CETIN a. s.

Pozemky vymezené pro umístění a provedení stavby:
parcelní čísla: 3071 v k. ú. Lupenice a parcelní čísla: 5704 a 5685 v k. ú. Vamberk

Předmět stavby:

Předmětem projektové dokumentace je novostavba vedlejší polní cesty délky 1028,95 m v extravilánu severozápadní části města Vamberk. Umístění stavby je situováno v oblasti oraného pole, v koncové části trasy travnaté louky. Šířkové uspořádání vozovky polní cesty C55 je v parametrech 3,50 m jízdní pruh + oboustranná krajnice šířky 0,50 m. Základní šířka polní cesty v koruně komunikace je 4,50 m., dle zadané kategorie polní cesty P 4,5/30. Zvolená návrhová rychlost pro polní cestu je 30 km/h. Polní cesta je navržena jako jednopruhová obousměrná s výhybnami v příčném jednostranném sklonu krytu vozovky 3,0%. Vozovka polní cesty v místě výhybny je rozšířena o 2,50m. Šířka vozovky v místě výhyben je min. 6,0m. Míjení vozidel bude zajištěno v oblasti výhyben po trase cesty, případně v místě sjezdů na přilehlé pozemky. Ukončení vozovky polní cesty je navrženo šterkovými krajnicemi šířky 0,50 m se sklony 8,0%, zpevnění krajnic šterkodrtí r. 0-32 v tloušťce 100 mm.

Součástí trasy je přeložka části trasy stávajícího vedení CETIN a. s.

V rámci stavby nebudou vytvořena nová ochranná pásma ani chráněná území, stavbou nebudou narušena chráněná území. V rámci stavby nedochází ke zrušení, přemístění, úpravě, opravě ani výměně stávajících zdrojů požární vody a ani nedochází k návrhu nových.

Podél navržené polní cesty C55 je navržena výsadba v podobě liniového IP4 podél levého okraje (samostatný projekt výsadby zeleně). Svahy zemního tělesa komunikace a plochy dotčené stavbou budou ohumusovány a osety travním semenem.

V rámci stavby nové svislé ani vodorovné dopravní značení nebude instalováno. Stávající SDZ č. P6 v km 1,034 a stávající vodící sloupky červené Z11g osazené v místě začátku sjezdu v km 1,040 ze sil. I/11 jsou v dobrém technickém stavu a zůstanou zachovány bez úpravy. V případě poškození stavebními pracemi bude stávající SDZ nahrazeno za nové.

Stavba obsahuje:**SO 101 – Polní cesta C55**

PD řeší návrh novostavby vedlejší polní cesty C 55. Začátek stavby je řešen napojením na stávající polní cestu C5 v k. ú. Lupenice, ukončení stavby je řešeno napojením na stávající sjezd ze silnice I/11 v blízkosti areálu zahradnictví Fléglovi Vamberk. Délka stavby polní cesty je 1028,95 m s nezpevněným povrchem se šterkovým krytem. Koncová část napojující se na sjezd I/11 bude v délce 20,0 m z asfaltového betonu. Šířkové uspořádání vozovky 3,50 m jízdní pruh + oboustranná krajnice šířky 0,50 m. Základní šířka polní cesty v koruně komunikace je 4,50 m, dle zadané kategorie polní cesty P 4,5/30. Polní cesta je navržena jako jednopruhová obousměrná se dvěma výhybnami v příčném jednostranném sklonu krytu vozovky 3,0%. Vozovka polní cesty v místě výhybny je rozšířena o 2,50 m. Šířka vozovky v místě výhyben je min. 6,0 m. Ukončení vozovky polní cesty je navrženo šterkovými krajnicemi šířky 0,50 m se sklony 8,0%, zpevnění krajnic šterkodrtí r. 0-32 v tloušťce 100 mm. Celkem je zajištěno 10 hospodářských sjezdů.

Odvodnění pláň polní cesty je zajištěno příčným sklonem zemní pláň s doplněním podélného trativodu v š. 0,5 m v úseku trasy km 0,400-1,037. trativod bude doplněn drenážním potrubím. Trativod bude zaústěn do stávajícího trubního propustku DN 400 osazeného pod sjezdem ze silnice I/11 a dále srážkové vody budou odvedeny do silničního příkopu silnice I/11. V úseku 0,00750-0,400 je navržena pod zemní plání vsakovací rýha v šíři 0,5 m s podélnou drenáží. Vsakovací rýha bude ukončena šachtou Š1, která bude současně vsakovací jímkou se dnem v úrovni dostatečně propustných vrstev. V trase podélné drenáže a vsakovací rýhy budou umístěny revizní šachty Š1-Š10.

Charakteristika objektu:

Novostavba – polní cesta C55

- Celková délka - 1028,95 m
- Kryt: vozovka – šterkový povrch + asfaltový beton
- Kryt: výhybny – šterkový povrch
- Kryt: sjezdy – šterkový povrch

SO 401 – Přeložka sděl. Vedení CETIN a. s.

V souvislosti se stavbou „Realizace polní cesty C55 v k. ú Vamberk“ bude provedena přeložka a ochrání stávajícího telekomunikačního vedení společnosti CETIN a. s. Přeložka sděl. Vedení bude provedena v místě kolize s trasou polní cesty C55 v km 0,00650-0,05800 v dl. 57,0 m a v km 0,38450-

0,56440 v dl. 185,5 m. Umístění nové trasy dle PD do zeleně podél cesty min. 1,0 m od vozovky polní cesty s osy nové výsadby zeleně.

Závazné stanovisko orgánu územního plánování k záměru dle §96b zákona č. 183/2006 Sb. o územním plánování a stavebním řádu (dále stavební zákon) vydal Městský úřad Rychnov nad Kněžnou, dne 11. 11. 2022 č. j. MURK-OVŽP/36302/2022-76/2022/Cir.

Projektovou dokumentaci DSP+PDPS zhotovila projekční firma OPTIMA spol. s r. o., Projektová, inženýrská a stavební činnost, Žižkova 738, 566 01 Vysoké Mýto, IČO: 15030709, hlavní projektant [redacted] autorizovaný inženýr pro dopravní stavby, ČKAIT [redacted] z 10/2021, č. zakázky 4605-21-3.

II.

s t a n o v í

podmínky pro umístění a provedení stavby

Stanovené podmínky pro umístění a provedení dopravní stavby:

(§ 94p a § 155 stavebního zákona)

A: Podmínky vyplývající z příslušných vyhlášek a zákonů:

1. Stavba se umísťuje v souladu s §9 vyhlášky č. 503/2006 Sb. a určuje stavební pozemek na pozemku parcelní čísla: 3071 (ostatní plocha – ostatní komunikace) v k. ú. Lupenice a parc. č. 5704 (ostatní plocha – ostatní komunikace) a 5685 (ostatní plocha – silnice) v k.ú. Vamberk dle podrobné situace v měřítku 1 : 250, která je součástí projektové dokumentace.
2. Stavba bude umístěna a provedena podle projektové dokumentace ve stupni DSP+PDPS zhotovila projekční firma OPTIMA spol. s r. o., Projektová, inženýrská a stavební činnost, Žižkova 738, 566 01 Vysoké Mýto, IČO: 15030709, hlavní projektant [redacted] autorizovaný inženýr pro dopravní stavby, ČKAIT [redacted] z 10/2021, č. zakázky 4605-21-3, s přednostním respektováním podmínek společného povolení. Ověřená dokumentace bude stavebníkovi předána po nabytí právní moci tohoto rozhodnutí. Případné změny nesmí být provedeny bez předchozího povolení speciálního stavebního úřadu.
3. Při provádění stavby je nutno dbát o ochranu zdraví a osob na staveništi a dodržovat předpisy týkající se bezpečnosti a technických zařízení, zejména ustanovení zákona 309/2006 Sb., kterým se upravují další požadavky bezpečnosti a ochrany zdraví při práci v pracovně právních vztazích a o zajištění bezpečnosti a ochrany zdraví při činnosti nebo poskytování služeb mimo pracovněprávní vztahy (zákon o zajištění dalších podmínek bezpečnosti a ochrany zdraví při práci), dále nařízení vlády č. 362/2005 Sb., o bližších požadavcích na bezpečnost a ochranu zdraví při práci na staveništích. Při provádění stavby je nutno dodržet Nařízení vlády ČR č. 591/2006 Sb. o bližších minimálních požadavcích na bezpečnost a ochranu zdraví při práci na staveništích.
4. Stavba bude dokončena **do 31. 12. 2024**
5. Stavebník oznámí stavebnímu úřadu termín zahájení stavby a název a sídlo stavebního podnikatele, který bude stavbu provádět.
6. Budou splněny povinnosti vyplývající ze zákona č. 20/1987 Sb. o státní památkové péči ve znění pozdějších předpisů, hlavně dle § 22 odst. 2 cit. zákona a § 23 odst. 2 cit. zákona.
7. Budou splněny povinnosti vyplývající ze zákona č. 183/2006 Sb. o územním plánování a stavebním řádu, ve znění pozdějších předpisů:
§ 176 odst. 1 cit. zákona: Dojde-li, při postupu podle tohoto zákona nebo v souvislosti s tím,

k nepředvídaným nálezům kulturně cenných předmětů, detailů stavby nebo chráněných částí přírody nebo k archeologickým nálezům, je stavebník povinen neprodleně oznámit nález stavebnímu úřadu a orgánu státní památkové péče nebo orgánu ochrany přírody, a zároveň učinit opatření nezbytná k tomu, aby nález nebyl poškozen nebo zničen, a práce v místě nálezu přerušit.

8. Investor stavby zajistí před jejím zahájením vytýčení všech inženýrských sítí a jejich ochranu před poškozením. Při stavbě budou dodržovány podmínky stanovené jednotlivými správci těchto zařízení a při jejich souběhu a křížení mezi inženýrskými sítěmi, musí být dodrženy minimální vzdálenosti, v souladu s ČSN 73 6005.
9. V dostatečném časovém předstihu min. 30 dní bude požádán silniční správní úřad MěÚ Rychnov nad Kněžnou o stanovení přechodné úpravy provozu při provádění prací (pokud se stavby týká).
10. Stanovení místní úpravy provozu je součástí projektové dokumentace, případná změna musí být povolena silničním správním úřadem MěÚ Rychnov n.Kn. samostatnou žádostí dle § 77 zákona 361/2000 Sb. O provozu na pozemních komunikacích.
11. Případnou uzavírku (částečnou/úplnou) povoluje příslušný silniční správní úřad. Žádost musí být podána současně s žádostí o stanovení přechodné úpravy provozu.
12. Stavební práce budou probíhat s maximálním využitím pracovní doby, aby doba stavby se všemi negativními opatřeními byla zkrácena na dobu co nejkratší.
13. S odpady, vzniklými při realizaci stavby musí být nakládáno v souladu s platnými předpisy v odpadovém hospodářství, zejména zák. č. 541/2020 Sb. o odpadech a o změně dalších zákonů, ve znění pozdějších předpisů. Doklady o naložení s odpady budou předloženy při závěrečné kontrolní prohlídce před vydáním kolaudačního souhlasu.
14. Pozemky a stavby dotčené stavbou budou po skončení prací uvedeny do původního stavu a předány jejich majitelům a správčům. Případné škody vzniklé stavbou budou dle platných předpisů uhrazeny investorem stavby.
15. Při stavebních pracích musí být učiněny opatření, aby se stavba mohla řádně a bezpečně provádět. Nesmí docházet k ohrožování a obtěžování okolí, zejména hlukem a prachem, nad limitní hodnoty stanovené jinými právními předpisy, k ohrožování bezpečnosti provozu na pozemních komunikacích, ke znečišťování pozemních komunikací (případně znečištění bude okamžitě odstraněno), ovzduší a vod, k omezování přístupu k přilehlým stavbám nebo pozemkům, k sítím technického vybavení a požárním zařízením. Staveniště musí být oploceno. Dále nesmí dojít k narušení statiky sousedních nemovitostí.
16. V průběhu stavby musí být dodržen hygienický limit ekvivalentní hladiny akustického tlaku A pro hluk ze stavební činnosti v chráněných venkovních prostorech staveb a v chráněném venkovním prostoru nejbližší chráněné zástavby dle požadavku § 12 odst. 6, části B, přílohy č. 3 nařízení vlády č. 272/2011 Sb., o ochraně zdraví před nepříznivými účinky hluku a vibrací.
17. Stavebník je před zahájením stavby povinen umístit na viditelném místě u vstupu na staveniště štítek o povolení stavby a ponechat jej tam až do vydání kolaudačního souhlasu, rozsáhlé stavby se mohou označit jiným vhodným způsobem s uvedením údajů ze štítku (stavebník, číslo stavebního povolení, zhotovitel stavby, stavbyvedoucí, příp. technický dozor, termín dokončení),
18. Stavbu lze užívat jen na základě kolaudačního souhlasu.
19. Stavebník oznámí stavebnímu úřadu tyto fáze výstavby pro kontrolní prohlídky stavby:
 - závěrečná kontrolní prohlídka

20. Při závěrečné kontrolní prohlídce stavby, případně již při podání žádosti o vydání kolaudačního souhlasu na stavbu stavebník předloží tyto doklady: (dle ustanovení § 4, § 122, § 133 stavebního zákona, vyhlášky č. 503/2006 Sb., přílohy č. 12 část B, další dle podmínek stavebního povolení)
- projektovou dokumentaci ověřenou stavebním úřadem ve staveb. řízení (k nahlédnutí)
 - geometrický plán dle skutečného provedení stavby potvrzený katastrem nemovitostí (dle situace záboru cizích pozemků)
 - skutečné zaměření stavby
 - doklady o výsledcích zkoušek a měření předepsaných zvláštními právními předpisy
 - kolaudační souhlasy a revize sítí ukládaných v komunikaci.
 - dokumentace skutečného provedení stavby (s vyznačením odchylek v provedení stavby oproti ověřené PD)
 - doklady prokazující shodu vlastností použitých výrobků a požadavky na stavby (dle § 156 stavebního zákona)
 - závazná stanoviska dotčených orgánů k užívání stavby vyžadovaná zvláštními právními předpisy: KŘ Policie KHK, DI Rychnov n. Kn., MěÚ Rychnov n.Kn. – oddělení životního prostředí, stavební úřad)
 - stanoviska vlastníků veřejné dopravní a technické infrastruktury (pokud byla předem vyžadována ve vyjádřeních v dokladové části PD)
 - stavební deník
 - zápis o odevzdání a převzetí dokončené stavby vlastníkem
 - doklady o nakládání s odpady ze stavby, tj. doklad o předání odpadů příslušné oprávněné osobě k jejich využití nebo odstranění
 - doklad o předložení evidence o odpadech na MěÚ Rychnov n. Kn. – oddělení životního prostředí
 - doklady o vytýčení inž. sítí jednotlivých vlastníků a správců
 - doklady, ze kterých bude zřejmé, že při výkopových pracích nedošlo k obnažení podzemních vedení inž. sítí – v opačném případě předložit zápisy (protokoly) o provedených kontrolách případné revizní zprávy inž. sítí překládaných, předávací protokol vlastníků napojovaných komunikací, vlastníci inž. sítí dle odst. B stavebního povolení.
 - doklad o provedení archeologického dozoru při provádění zemních prací, příp. doklad o oznámení přípravy akce subjektu, který má oprávnění provádět archeologické práce
 - pokud se stavba nachází na území obce, která vede technickou mapu obce a pro účely jejího vedení vydala obecně závaznou vyhlášku, stavebník doloží doklad o tom, že příslušnému obecnímu úřadu byly ohlášeny a doloženy změny týkající se obsahu technické mapy obce.
21. Při realizaci stavby musí být veden zhotovitelem stavební deník. Stavebník je povinen uchovávat stavební deník po dobu 10 let od vydání kolaudačního souhlasu.
22. Stavebník zajistí dle § 119 stavebního zákona, aby byly před započítím užívání stavby provedeny a vyhodnoceny zkoušky a měření předepsané zvláštními právními předpisy.
23. Pro stavbu mohou být použity jen takové výrobky, materiály a konstrukce, jejichž vlastnosti z hlediska způsobilosti stavby pro navržený účel zaručují, že stavba při správném provedení a běžné údržbě po dobu předpokládané existence splní požadavky na mechanickou odolnost a stabilitu, požární bezpečnost, hygienu, ochranu zdraví a životního prostředí, bezpečnost při udržování a užívání stavby včetně bezbariérového užívání stavby, ochrany proti hluku.

B: Podmínky vyplývající z následujících vyjádření správců (vlastníků) sítí technického vybavení, komunikací, toků a ostatních účastníků řízení: (stavebník dodrží všechny podmínky níže uvedených účastníků řízení)

1. ČEZ Distribuce a.s., Děčín IV – Podmokly, Teplická 874/8, 405 02, sdělení o existenci energetického zařízení, sítě pro elektronickou komunikaci nebo zřízení technické infrastruktury v majetku společnosti ČEZ Distribuce, a. s., zn. č. **0101830083**, ze dne **21.10.2022**.
2. ČEZ Distribuce a.s., Děčín IV – Podmokly, Teplická 874/8, 405 02 - vyjádření k PD č. **001129621707** z **14.12.2022**


3. ČEZ Distribuce a.s., Děčín IV – Podmokly, Teplická 874/8, 405 02 – souhlas s činností s umístěním stavby v ochranném pásmu zn. č. 001129998678, ze dne 21.10.2022
4. CETIN a.s., Olšanská 2681/6, 13000 Praha – vyjádření o existenci sítě elektr. komunikací, č. j. 581255/21, ze dne 11.3.2021, 745305/21, ze dne 20.8.2021.
5. Město Vamberk, Husovo náměstí 1, 517 54 Vamberk – vyjádření k existenci sítě TI, č. j. 2021/MÚVA, ze dne 15.3.2021
6. Vambekon, Na Struhách 536, 517 54 Vamberk – vyjádření k existenci sítě VO, teplovodu, ze dne 17. 3. 2021.
7. Ředitelství silnic a dálnic ČR, Správa Hradec Králové, Pouchovská 401/59, 503 41 Hradec Králové – vyjádření k PD a ke stavbě v ochranném pásmu, zn. RSD-375961/2021-2, ze dne 23.8.2021.

Stanoviska a vyjádření správců inženýrských sítí a ostatních účastníků řízení jsou součástí projektové dokumentace, samostatná příloha.

C: Podmínky vyplývající ze stanovisek a závazných stanovisek dotčených orgánů:

1. MěÚ Rychnov nad Kněžnou, OVŽP, odd. silničního úřadu a úřadu územního plánování –závazné stanovisko č. j. MURK-OVŽP-36302/2022-76/2022-Cir z 11. 11. 2022

vyřizuje: 

Odbor výstavby a životního prostředí, oddělení silniční úřad a úřad územního plánování, je příslušným úřadem územního plánování pro předmětné území podle § 6 odst. 1) zákona č. 183/2006 Sb., o územním plánování a stavebním řádu (stavební zákon), v platném znění, dále jen stavební zákon, v návaznosti na § 2 odst. 1) zákona č. 314/2002 Sb., v platném znění, a na § 17 vyhlášky č. 388/2002 Sb., v platném znění. Úřad územního plánování vydává na základě § 6 odst. 1) písm. e), tj. § 96b stavebního zákona následující **závazné stanovisko k záměru „Realizace polní cesty C55 v k.ú.Vamberk“**, sestávající z polní cesty C55 (SO 101), včetně Přeložky sdělovacího vedení CETIN a.s. (SO 401) na pozemku parc.č.5704 v k. ú. Vamberk a na pozemku parc.č.3071 v k.ú.Lupenice (stavebník Státní pozemkový úřad, Krajský pozemkový úřad pro Královéhradecký kraj, Pobočka Rychnov nad Kněžnou, Jiráskova 1320, 516 01 Rychnov nad Kněžnou) dle předložené projektové dokumentace stupně DSP+PDPS, zprac. Projektovou a inženýrskou společností OPTIMA s.r.o., zodpovědný projektant  v 10/2021 pod zakázkovým číslem 4605/21-3, arch.3936.

- **Podmínkou uskutečnění záměru je, že záměr musí být realizován dle předložené projektové dokumentace.** Jiné podmínky úřad územního plánování nestanovuje. Závazné stanovisko platí 2 roky ode dne vydání.

2. MěÚ Rychnov nad Kněžnou, OVŽP, odd. životního prostředí –závazné stanovisko MURK-OVŽP-20439/2021-286/2021-Pol z 7. 9. 2021

I. Vodní hospodářství

vyřizuje: 

Městský úřad Rychnov nad Kněžnou, odbor výstavby a životního prostředí, z hlediska nakládání s odpady podle ustanovení § 104 odst. 2 písm. c) a ustanovení § 106 odst. 1 zákona č. 254/2001 Sb. o vodách a o změně některých zákonů (vodní zákon), vydává souhlasné závazné stanovisko s výše uvedenou stavbou a stanoví tyto podmínky:

1. Řešení a odvádění srážkových vod bude odsouhlaseno vlastníkem komunikace I. třídy – Ředitelství silnic a dálnic ČR, Správa silnic Hradec Králové

IV. Odpadové hospodářství

vyřizuje: 

Městský úřad Rychnov nad Kněžnou, odbor výstavby a životního prostředí, z hlediska nakládání s odpady podle ustanovení § 146 odst. 3 písm. a) zákona č. 541/2020 Sb., o odpadech, vydává souhlasné závazné stanovisko s výše uvedenou stavbou a stanoví tyto podmínky:

- V průběhu stavebních prací bude vedena evidence všech vznikajících odpadů podle § 26 vyhlášky č. 273/2021 Sb., o podrobnostech nakládání s odpady. Jejich kopie, včetně kopií

o předání odpadů oprávněným osobám, bude předložena na MěÚ Rychnov nad Kněžnou – oddělení životního prostředí po dokončení stavby.

Z hlediska ostatních zájmů (ochrana ovzduší, ochrana přírody a krajiny, lesní hospodářství, ochrana zemědělského půdního fondu), nemáme k předložené projektové dokumentaci výše uvedené akce připomínky.

3. MěÚ Rychnov nad Kněžnou, OVŽP, odd. silničního úřadu – závazné stanovisko č. j. MURK-OVŽP-20440/21-57/21/No z 8. 9. 2021

vyřizuje: 

Městský úřad Rychnov nad Kněžnou, odbor výstavby a životního prostředí, oddělení silniční úřad a úřad územního plánování, je věcně příslušný speciální stavební úřad ve věcech silnic II. a III. třídy, místních komunikací a veřejně přístupných účelových komunikací a v působnosti silničního správního úřadu ve věcech silnic dle § 40 odst. 4 písm. a) zákona č. 13/1997 Sb., o pozemních komunikacích, ve znění pozdějších předpisů (dále jen zákon) vydává souhlasné závazné stanovisko a souhlasí s předloženou projektovou dokumentací za těchto podmínek:

V případě podání stavebního povolení pouze na objekt SO 101:

- Pro vydání společného povolení jsme příslušným stavebním úřadem. PD DSP bude zpracována dle vyhlášky 146/2008 Sb. přílohy č. 5 vyhlášky o dokumentaci dopravních staveb.
- O územní souhlas na objekt SO 401 se stavebník požádá obecný stavební úřad MěÚ Vamberk, z hlediska dopravního s PD přeložky souhlasíme.

V případě podání společného povolení na celou stavbu objekt SO 101 + SO 401:

- Pro vydání společného povolení jsme příslušným stavebním úřadem. PD DUR+DSP bude zpracována dle vyhlášky 499/2006 Sb. přílohy 11 vyhlášky o dokumentaci staveb.
- K objektu SO 401 bude vydáno stanovisko obecního stavebního úřadu dle § 94j stavebního zákona.

4. Krajský úřad Královéhradeckého kraje, Pivovarské náměstí 1245, 500 03 Hradec Králové, odbor dopravy a silničního hospodářství, odd. silničního hospodářství – závazné stanovisko č. j. KUKHK-32929/DS/2021-3 (Vj), ze dne 12.10.2021 – příslušný silniční správní úřad ve věcech silnic I. třídy podle § 40 odst. 3 písm. d) zákona č. 13/1997 Sb. o pozemních komunikacích, ve znění pozdějších předpisů, podle § 32 odst. 1 a odst. 3 zákona o PK ve smyslu ustanovení § 4 odst. 2 písm. a) ve spojení s § 94l odst. 2 písm. b) zákona č. 183/2006 Sb., souhlasí s vydáním povolení pro provedení stavby a terénní úpravy v rámci stavebního řízení s těmito podmínkami:

- Stavba bude provedena podle koordinačního situačního výkresu – díl 3, zpracovaného společností OPTIMA, spol. s r. o., IČO 15030709, se sídlem Žižkova 738/IV, 566 01 Vysoké Mýto, pod názvem stavby „Realizace polní cesty C55 v k. ú. Vamberk“, v 10/2021, ve stupni DSP + PDPS, číslo příl. Výkresu C – 3.3. v měř. 1:500.
- Splnění podmínek majetkového správce silnice I/11, ke stavbě v ochranném pásmu silnice I. třídy, uvedených ve stanovisku k dokumentaci ve stupni DSP + PDPS ze dne 23.8.2021 pod spis. zn. RSD-375961/2021-2 ve věci „Revitalizace polní cesty C55 v k. ú. Vamberk“, prověří zástupce Ředitelství silnic a dálnic ČR, správy Hradec Králové.

5. Obecní úřad Lupenice, Lupenice 62, 517 41 Kostelec nad Orlicí – závazné stanovisko, ze dne 15.9.2021


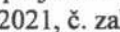
- požadujeme koordinaci s PD na výsadbu aleje v uvažovaném pozemku pro polní cestu.

6. HZS KHK, územní odbor Rychnov nad Kněžnou – závazné stanovisko ze dne č.j. HSHK-4039-2/2021, 24. 8. 2021
Souhlasné závazné stanovisko
K případným změnám oproti posouzenému požárně bezpečnostnímu řešení je třeba vyžádat si nové závazné stanovisko dotčeného orgánu na úseku požární ochrany.
7. KŘ Policie KHK, dopravní inspektorát Rychnov nad Kněžnou – stanovisko č.j. KRPH-71788/ČJ-2021-050706, ze dne 4. 08. 2021
KŘ Policie KHK souhlasí s vydáním územního rozhodnutí a stavebního povolení, pokud budou dodrženy ustanovení souvisejících předpisů a norem v platném znění (např. zákon 13/1997 Sb. o pozemních komunikacích, vyhláška č. 104/1997 Sb., kterou se provádí zákon o pozemních komunikacích, vyhláška 398/2009 Sb, o obecných technických požadavcích zabezpečující bezbariérové užívání staveb, vyhláška 501/2006 Sb. o obecných požadavcích na využívání území, ČSN 73 6102 Projektování křižovatek na pozemních komunikacích, ČSN 73 6101 Projektování silnic a dálnic, ČSN 73 6109 Projektování polních cest, TP 65 Zásady pro dopravní značení na pozemních komunikacích, atd.)
Při výstavbě polní cesty zhotovitel učiní taková vhodná opatření, aby nedocházelo ke znečištění dotčené silnice I. třídy vyjíždějícími vozidly ze staveniště.
Před zahájením stavebních prací je nutné, pokud stavbou dojde k omezení silničního provozu, předložit k posouzení návrh dopravně inženýrského opatření (umístění PDZ) včetně termínu a harmonogramu prací.

Účastník řízení, dle § 27, odst. 1 písm. a) Správního řádu:

Česká republika – Státní pozemkový úřad, Krajský pozemkový úřad pro Královéhradecký kraj, pobočka Rychnov nad Kněžnou, Jiráskova 1320, 516 01 Rychnov nad Kněžnou, IČO: 01312774

Odůvodnění

Dne 20. 10. 2022 obdržel Městský úřad Rychnov nad Kněžnou, odbor výstavby a životního prostředí žádost stavebníka Česká republika – Státní pozemkový úřad, Krajský pozemkový úřad pro Královéhradecký kraj, pobočka Rychnov nad Kněžnou, Jiráskova 1320, 516 01 Rychnov nad Kněžnou, IČO: 01312774, o vydání společného povolení na stavbu: „Realizace polní cesty C55 v k. ú. Vamberk“ (dále jen "stavba") na pozemku: parcelní čísla parcelní čísla: 3071 v k. ú. Lupenice a parcelní čísla: 5704 a 5685 v k. ú. Vamberk. Dnem podání žádosti bylo zahájeno společné územní a stavební řízení ve výše uvedené věci. Stavebník předložil spolu s žádostí projektovou dokumentaci DSP+PDPS zhotovila projekční firma OPTIMA spol. s r. o., Projektová, inženýrská a stavební činnost, Žižkova 738, 566 01 Vysoké Mýto, IČO: 15030709, hlavní projektant , autorizovaný inženýr pro dopravní stavby, ČKAIT  z 10/2021, č. zakázky 4605-21-3.

Dne 11. 11. 2022 speciální stavební úřad oznámil zahájení územního a stavebního řízení účastníkům řízení a dotčeným orgánům. U projednání žádosti v souladu s ustanovením §94m odst. 3 stavebního zákona upustil stavební úřad od ústního jednání, neboť mu jsou dobře známy poměry v území a žádost poskytuje dostatečný podklad pro posouzení záměru. Dle oznámení o zahájení společného územního a stavebního povolení, Č.j.:MURK-OVŽP/36284/22-7304/22/Hol, účastníci řízení mohli podat své námítky a důkazy do 15-ti dnů od doručení s tím, že k později podaným námítkám, připomínkám, důkazům a závazným stanoviskům nebude přihlédnuto (§94m odst. 3 a § 94n odst. 1 stavebního zákona). Po uplynutí výše uvedené lhůty se účastníci řízení mohli v souladu s ustanovením §36 odst. 3 správního řádu vyjádřit k podkladům rozhodnutí a seznámit se s nimi. Případné námítky uplatněné v rámci této lhůty by byly námítkami opožděnými, k nimž stavební úřad nepřihlíží ve smyslu koncentrace řízení zakotvené v ustanovení § 94m odst. 3 a § 94n odst. 1 stavebního zákona.

V průběhu řízení nebyly vzneseny žádné námítky. Účastníci řízení se k podkladům nevyjádřili. Stavební úřad se ve svém řízení zabýval určením okruhu účastníků společného územního a stavebního řízení. Přitom vzal v úvahu druh, rozsah a účel předmětné stavby včetně možného způsobu jejich provádění, dopad na zájmy chráněné stavebním zákonem, jeho prováděcími předpisy a dospěl k závěru,

že rozhodnutím mohou být přímo dotčena vlastnická nebo jiná práva k pozemkům a stavbám na nich těch osob, které jsou uvedeny v rozdělovníku, a proto jim přiznal postavení účastníka řízení.

Stavební úřad se ve svém řízení zabýval určením okruhu účastníků společného územního a stavebního řízení. Přitom vzal v úvahu druh, rozsah a účel předmětné stavby včetně možného způsobu jejich provádění, dopad na zájmy chráněné stavebním zákonem, jeho prováděcími předpisy a dospěl k závěru, že rozhodnutím mohou být přímo dotčena vlastnická nebo jiná práva k pozemkům a stavbám na nich těch osob, které jsou uvedeny v rozdělovníku, a proto jim přiznal postavení účastníka řízení.

Účastníci řízení podle §27 odst. 1 a), §27 odst. 2 správního řádu:

-podle §94k písm. a) stavebního zákona

Česká republika – Státní pozemkový úřad, Krajský pozemkový úřad pro Královéhradecký kraj, pobočka Rychnov nad Kněžnou, Jiráskova 1320, 516 01 Rychnov nad Kněžnou

-podle §94k písm. b), c), d) stavebního zákona

Česká republika – Státní pozemkový úřad, Krajský pozemkový úřad pro Královéhradecký kraj, pobočka Rychnov nad Kněžnou, Jiráskova 1320, 516 01 Rychnov nad Kněžnou

Obec Lupenice, Lupenice čp. 62, 517 41 Kostelec nad Orlicí

Město Vamberk, Husovo náměstí čp. 1, 517 54 Vamberk

ŘSD ČR, Správa Hradec Králové, Pouchovská 401/59, 503 41 Hradec Králové

ČEZ Distribuce a.s., Teplická 874/8, Děčín IV-Podmokly

Vambekon, s. r. o., Na Struhách 536, 517 54 Vamberk

GasNet Služby, s. r. o., Plynárenská 499/1, Zábrdovice, 602 00 Brno

CETIN a. s., Českomoravská 2510/19, 190 00 Praha 9 – Libeň

-podle §94k písm. e) §94l odst. 3) stavebního zákona

pozemek parc. č. 3047, 3046, 3045, 3011 a 3010 v k. ú. Lupenice, parc. č. 5094, 5101, 5095, 5050, 5049, 5048, 5047, 5046, 5045, 5044, 5043, 5042, 5041, 5084, 5834, 5085, 5039, 5086, 5087, 5718, 5088, 5037, 5036, 5078, 5035, 5034, 5032, 5030, 5832, 5079, 5029, 5075, st. parc. č. 1733 a st. parc. č. 1769 v k. ú. Vamberk.

Souhlas se stavebním záměrem byl udělen formou závazného stanoviska, úřadu územního plánování MěÚ Rychnov nad Kněžnou dle § 96b zákona č. 183/2006 Sb., o územním plánování a stavebním řádu (dále stavební zákon) dne 11. 11. 2022 č. j. MURK-OVŽP/36302/2022-76/2022/Cir.

Stavební úřad v provedeném stavebním řízení přezkoumal předloženou žádost z hledisek uvedených v § 111 stavebního zákona, projednal ji s účastníky řízení a s dotčenými orgány a zjistil, že jejím uskutečněním nebo užíváním nejsou ohroženy zájmy chráněné stavebním zákonem, předpisy vydanými k jeho provedení a zvláštními předpisy.

Projektová dokumentace stavby splňuje obecné technické požadavky na stavby. Stavební úřad v průběhu řízení neshledal důvody, které by bránily povolení stavby.

Do společného povolení byly zahrnuty veškeré podmínky, vztahující se k povolované stavbě.

Ke stavbě byla vydána tato stanoviska, souhlasy, vyjádření a rozhodnutí účastníků řízení a dotčených orgánů státní správy:

- Česká telekomunikační infrastruktura a.s., Olšanská 2681/6, Praha 3 – vyjádření k exist. SEK č. j. 581255/21, ze dne 11.3.2021, 745305/21, ze dne 20.8.2021
- ČD-Telematika a. s., Pernerova 2819/2a, 13000 Praha 3 – stanovisko k existenci sítí č. j. 1202105494, ze dne 18.3.2021

- ČEPS, a.s., Elektrárenská 774/2, 101 52 Praha 10 – sdělení o poloze TI, zn. č. 2580/2021/CEPS, ze dne 12.3.2021
- ČEZ Distribuce, a.s., Teplická 874/8, 405 02 Děčín – sdělení o existenci EZ zn. č. 0101830083, ze dne 21. 10. 2022
- ČEZ Distribuce, a.s., Teplická 874/8, 405 02 Děčín – vyjádření souhlas s činností v OP zn. č. 001129998678, ze dne 21. 12. 2022
- ČEZ Distribuce, a.s., Teplická 874/8, 405 02 Děčín – vyjádření k PD zn. č. 001129621707, ze dne 14. 12. 2022
- GasNet Služby, s r. o., Plynárenská 499/1, Zábrdovice, 602 00 Brno – vyjádření k existenci sítí – zn. č. 5002332519, ze dne 12.3.2021
- Nej.cz s. r. o., Kaplanova 2252/8, 148 00 Praha 4 – vyjádření k existenci sítí č. j. VYJNEJ-2021-01455-01, ze dne 22.3.2021
- Vambekon, s. r. o., Na Struhách 536, 517 54 Vamberk – vyjádření k existenci sítí VO, teplovodu, ze dne 17.3.2021
- Vamberecká voda, s. r. o., Radniční 102, 517 54 Vamberk – vyjádření k existenci sítí č. j. 12/21, ze dne 16.3.2021
- Telco Pro Services, a. s., Duhová 1531/3, 140 00 Praha 4 – sdělení o existenci komunikačního vedení, zn. č. 0201483870, ze dne 21. 10. 2022
- Město Vamberk, Husovo náměstí 1, 517 54 Vamberk – vyjádření k existenci sítí zn. č. 2021/MÚVA, ze dne 15.3.2021
- Obecní úřad Lupenice, Lupenice 62, 517 41 Kostelec nad Orlicí – závazné stanovisko k PD, ze dne 15.9.2021
- Vodafone Czech Republic, a. s., Náměstí Junkových 2, 155 00 Praha 5 – vyjádření k existenci sítí zn. č. 210311-1021268801, ze dne 11.3.2021
- T-Mobile Czech Republic a. s., Tomíčková 2144/1, 148 00 Praha 4 – vyjádření k existenci sítí zn. č. E12870/21, ze dne 11.3.2021
- ČEZ ICT Services, a. s., Duhová 1531/3, 140 00 Praha 4 – sdělení o existenci komunikačního vedení, zn. č. 0700621041, ze dne 21.10.2022
- ŘSD ČR, Správa Hradec Králové, Pouchovská 401/59, 503 41 Hradec Králové – vyjádření k PD a stavbě do OP. Zn. č. RSD-375961/2021-2, ze dne 23.8.2021
- MěÚ Rychnov nad Kněžnou, OVŽP, odd. územní plánování –závazné stanovisko č. j. MURK-OVŽP-36302/2022-76/2022-Cir, ze dne 11.11.2022
- MěÚ Vamberk, odbor stavební úřad, Husovo náměstí 1, 517 54 Vamberk – závazné stanovisko § 94j, č.j. 1368/2021/MÚVA, ze dne 29.9.2021
- MěÚ Rychnov nad Kněžnou, OVŽP, odd. silniční úřad –závazné stanovisko č. j. MURK-OVŽP-20440/21-57/21/No, ze dne 8.09.2021
- MěÚ Rychnov nad Kněžnou, OVŽP, odd. životní prostředí –závazné stanovisko č. j. MURK-OVŽP-20439/2021-286/2021-Pol, ze dne 7.09.2021
- Hasičský záchranný sbor KHK, územní odbor Rychnov nad Kněžnou, – závazné stanovisko č. j. HSHK-4039-2/2021, ze dne 24.8.2021
- Krajské ředitelství policie KHK, Doprávní inspektorát Rychnov nad Kněžnou, stanovisko k PD č. j. KRPH-71788/ČJ-2021-050706, ze dne 4.08.2021
- KHS Královéhradeckého kraje, Habrmanova 19, 501 01 Hradec Králové, územní pracoviště Rychnov nad Kněžnou, Jiráskova 1320 – sdělení k žádosti o vydání závazného stanoviska č. j. KHSHK 27267/2021/HOK.RK/Zá, ze dne 30.8.2021
- Sekce nakládání s majetkem MO odbor ochrany územních zájmů a státního odborného dozoru, Tychonova 1, 16 01 Praha 6 – závazné stanovisko sp. zn: 116544/2021-1150-OÚZ-BR, ze dne 13.8.2021
- KU KHK, odbor dopravy a silničního hospodářství, odd. silničního hospodářství, Pivovarské náměstí 1245, 500 03 Hradec Králové – závazné stanovisko č. j. KUKHK-32929/DS/2021-3(Vj), ze dne 12.10.2021

Dále bylo doloženo:

- Město Vamberk, Husovo náměstí 1, 517 54 Vamberk – smlouva č. 1/2022 o udělení souhlasu k provedení stavby, ze dne 10.6.2022

- Město Vamberk, Husovo náměstí 1, 517 54 Vamberk – souhlas se stavbou, č. j. 1381/2021/MÚVA-2, ze dne 16.9.2021
- Správa silnic KHK, p. o., Na Okrouhlíku 1371/30, 500 02 Hradec Králové – Pražské Předměstí – email vyjádření k realizaci stavby, ze dne 30.9.2021
- MěÚ Rychnov nad Kněžnou, OŠKMT –vyrozumění o nemožnosti vydání závazného stanoviska č. j. MURK-OVŽP-20441/3092/2021-Dvo, ze dne 9.08.2021

Stavební úřad posoudil předloženou žádost podle § 94o stavebního zákona, posoudil užití silnic I/11, místních a obslužných komunikací, v k. ú. Vamberk a k. ú. Lupenice jako příjezdové komunikace ke stavbě, zajistil vzájemný soulad předložených závazných stanovisek dotčených orgánů vyžadovaných zvláštními předpisy a zahrnul je do podmínek rozhodnutí. Do stavebního povolení byly zahrnuty veškeré podmínky, vztahující se k povolované stavbě.


Stavba nesmí být zahájena, pokud společné povolení nenabude právní moci. Stavební povolení pozbývá platnosti, jestliže do dvou let ode dne, kdy nabylo právní moci, nebude stavba zahájena.


Stavební úřad rozhodl, jak je uvedeno ve výroku rozhodnutí, za použití ustanovení právních předpisů ve výroku uvedených.

Územně samosprávný celek je v případě staveb pozemních komunikací od správního poplatku osvobozen dle zákona č. 634/2004 Sb., o správních poplatcích, ve znění pozdějších předpisů.

Poučení účastníků

Proti tomuto rozhodnutí může účastník řízení podat podle ustanovení § 81 odst. 1 zákona č. 500/2004 Sb., správní řád, (dále jen „správní řád“) odvolání, ve kterém se uvede, v jakém rozsahu se rozhodnutí napadá a dále namítaný rozpor s právními předpisy, nebo nesprávnost rozhodnutí, nebo řízení, jež mu předcházelo, ve lhůtě 15 dnů ode dne jeho oznámení ke Krajskému úřadu Královéhradeckého kraje, Hradec Králové, odboru dopravy a silničního hospodářství, podáním učiněným u Městského úřadu Rychnov nad Kněžnou odboru výstavby a životního prostředí. Podle § 85 odst. 1 správního řádu má odvolání odkladný účinek. Odvolací lhůta pro podání odvolání začíná běžet následující den po dni doručení rozhodnutí. Odvolání jen proti odůvodnění rozhodnutí je nepřijatelné.

Do podkladů lze nahlédnout na odboru výstavby a životního prostředí MěÚ Rychnov nad Kněžnou, oddělení silniční úřad a úřad územního plánování, dveře č. 124, v pondělí a středa, 8-16 hod., ostatní dny po dohodě na tel. 


odbor výstavby a životního prostředí
Městský úřad Rychnov nad Kněžnou

Toto oznámení o zahájení územního a stavebního řízení „Realizace polní cesty C55 v k. ú. Vamberk“ včetně graf. přílohy musí být vyvěšeno na úřední desce všech dotčených obcí po dobu 15-dnů a poté vráceno MěÚ Rychnov n.Kn..

.....
Datum vyvěšení

.....
Datum sejmutí

Razítko a podpis oprávněné osoby

Rozdělovník:

Česká republika – Státní pozemkový úřad, Krajský pozemkový úřad pro Královéhradecký kraj, pobočka
Rychnov nad Kněžnou, Jiráskova 1320, 516 01 Rychnov nad Kněžnou
Obec Lupenice, Lupenice čp. 62, 517 41 Kostelec nad Orlicí
Město Vamberk, Husovo náměstí čp. 1, 517 54 Vamberk
ŘSD ČR, Správa Hradec Králové, Pouchovská 401/59, 503 41 Hradec Králové
ČEZ Distribuce a.s., Teplická 874/8, Děčín IV-Podmokly
GasNet Služby, s. r. o., Plynárenská 499/1, Zábrdovice, 602 00 Brno
CETIN a. s., Českomoravská 2510/19, 190 00 Praha 9 – Libeň
Vambekon, s. r. o., Na Struhách 536, 517 54 Vamberk

Dotčené orgány, ostatní:

MěÚ Rychnov n.Kn., Havlíčkova 136, 516 01 Rychnov nad Kněžnou, OVŽP – odd.ŽP
MěÚ Rychnov n.Kn., Havlíčkova 136, 516 01 Rychnov nad Kněžnou, OVŽP – odd. silniční úřad
MěÚ Rychnov n.Kn., Havlíčkova 136, 516 01 Rychnov nad Kněžnou, OVŽP – odd.územní plánování
Městský úřad Vamberk, Husovo náměstí 1, 517 54 Vamberk – stavební úřad
Obecní úřad Lupenice, Lupenice 62, 517 41 Kostelec nad Orlicí
Městský úřad Rychnov nad Kněžnou, Havlíčkova 136, 516 01 Rychnov nad Kněžnou – úřední deska
Sekce nakládání s majetkem MO, odbor ochrany územních zájmů a státního odborného dozoru,
Tychonova 1, 160 01 Praha 6
Krajský úřad Královéhradeckého kraje, Pivovarské náměstí 1245, 500 03 Hradec Králové
KŘ Policie KHK, dopravní inspektorát Rychnov nad Kněžnou
HZS KHK, Na Spravedlnosti 2010, Rychnov nad Kněžnou

Samostatná příloha – Realizace polní cesty C55 v k. ú. Vamberk

Digitálně podepsal 
Datum: 24.01.2023 14:03:38 +01:00