



E

Souřadnicový systém S–JTSK, Výškový systém B.p.v

Název akce:						
Polní cesta C9 v k.ú. Dlouhá Stropnice						
Zhotovitel PD: MILAN BLAŽEK Sídlo: J. Bendy 1464/38, 370 05 České Budějovice IČ: 72180668 Tel.: 727 835 870 e-mail: milan.blazek.pk@seznam.cz		Navrhl: Milan BLAŽEK podpis: 		Datum: 02/2024		
		Zodpovědný projektant: Milan BLAŽEK podpis: 		Číslo zakázky: 2023–009–1		
		Hlavní projektant: Milan BLAŽEK		Měřítko:		
				Formát: A4		
Objednatel stavby: STÁTNÍ POZEMKOVÝ ÚŘAD, KPÚ PRO JIHOČESKÝ KRAJ			Stupeň PD: DSP PDPS		Paré č.:	
Obec: HORNÍ STROPNICE, MÍSTNÍ ČÁST DLOUHÁ STROPNICE						
Objekt/část PD: E–4. – GEODETICKÝ PODKLAD PRO PROJEKTOVOU ČINNOST						
Příloha: SEZNAM STÁTNÍCH BODOVÝCH POLÍ OHROŽENÝCH STAVBOU				Číslo přílohy: E 4.f		

Obsah

1 IDENTIFIKAČNÍ ÚDAJE.....	1
1.1 STAVBA.....	1
1.2 STAVEBNÍK – OBJEDNATEL STAVBY.....	1
1.3 ZHOTOVITEL DOKUMENTACE.....	1
2 DOTČENÉ GEODETICKÉ BODY.....	2

TECHNICKÁ ZPRÁVA

1 Identifikační údaje

1.1 Stavba

<i>Název stavby:</i>	Polní cesta C9 v k.ú. Dlouhá Stropnice
<i>Místo stavby:</i>	Horní Stropnice, místní část Dlouhá Stropnice
<i>Katastrální území:</i>	Dlouhá Stropnice [644161]
<i>Kraj:</i>	Jihočeský
<i>Druh stavby:</i>	Rekonstrukce
<i>Druh dokumentace:</i>	Projektová dokumentace pro vydání stavebního povolení (DSP) Projektová dokumentace pro provádění stavby (PDPS)

1.2 Stavebník – objednatel stavby

<i>Název:</i>	Státní pozemkový úřad Krajský pozemkový úřad pro Jihočeský kraj Pobočka České Budějovice Rudolfovská 80, 370 01 České Budějovice
<i>IČ:</i>	01312774
<i>Zastoupený:</i>	Ing. Evou Schmidtmajerovou, CSc., ředitelkou KPÚ pro Jihočeský kraj

1.3 Zhotovitel dokumentace

<i>Generální projektant:</i>	Milan Blažek J. Bendy 1464/38, 370 05 České Budějovice
<i>IČ:</i>	72180668
<i>Hlavní projektant:</i>	Milan Blažek, autorizovaný technik v oboru dopravní stavby, specializace nekolejová doprava (číslo ČKAIT 0101525)

2 Dotčené geodetické body

Dle vyjádření Zeměměřického úřadu (viz. příloha) se v blízkosti stavby nachází geodetický bod bodového pole PBPP – bod č. (644161) **510** ve správě Katastrálního úřadu pro Jihočeský kraj.

Uvedený geodetický bod leží dle údajů Zeměměřického úřadu ve vzdálenosti cca 4 m od stavby v km cca 1,230 vlevo. Bod byl do projektové dokumentace vynesena ze souřadnic, jež jsou uvedeny v informacích o bodu (viz. příloha). Bod byl zřízen v roce 2010.

Dále se dle vyjádření v blízkosti stavby nachází orientační bod č. 10.1. Bod byl do projektové dokumentace vynesena z mapy 1:10000, jelikož v geodetických údajích o tomto bodu nejsou k dispozici souřadnice.

Geodetické body bodového pole jsou chráněny zákonem č. 200/1994 Sb., zákon o zeměměřictví a o změně některých zákonů souvisejících s jeho zavedením, v platném znění.

Při pochůzce terénu, ani při geodetickém zaměřování terénu pro návrh stavby výše uvedené body č. 510 a 10.1 nebyly na místě zastiženy – je možné, že došlo k jejich zničení např. při zemědělské či jiné činnosti. Nicméně jejich existence není vyloučena a zhotovitel stavby tak musí při provádění prací v blízkosti geodetických bodů postupovat opatrně, aby nedošlo k poškození bodů.

Vypracoval:
V Českých Budějovicích

Milan Blažek
únor 2024

ZEMĚMĚŘICKÝ ÚŘAD

Pod sídlištěm 1800/9, 182 11 Praha 8
P.O. Box 21, DS: 6yvadsa

x x

Husinecká 1024
13000 Praha

VÁŠ POŽADAVEK ZE DNE

08.04. 2024

NAŠE ZNAČKA

2024-04-08_181507779

VYŘIZUJE / TELEFON

Kopalová, +420 284041531

V PRAZE DNE

08.04. 2024

Věc: Vyjádření k existenci geodetických bodů bodového pole

Investor: x x

Druh stavby: Stavba pro dopravu

Druh stavební činnosti: Stavební úpravy

Místo stavby: KÚ Dlouhá Stropnice (644161); KÚ Šejby (644315); žadatelem
vyznačené zájmové území.

V zájmovém území ke dni 08.04. 2024 evidujeme následující značky geodetických bodů bodového pole:

- **bod PPBP č. (644161) 510 v KÚ Dlouhá Stropnice** ve správě Katastrálního úřadu pro Jihočeský kraj

Výše uvedené geodetické body bodového pole jsou chráněny zákonem č. 200/1994 Sb., zákon o zeměměřictví a o změně a doplnění některých zákonů souvisejících s jeho zavedením. Dle § 9 odst. 5) vlastník nebo oprávněný uživatel nemovitosti je povinen oznámit správci značky poškození, ohrožení a zničení značky do 30 dnů ode dne zjištění této skutečnosti. Dle § 17a odst. 1) písm. b) fyzická, právnická nebo podnikající osoba se dopustí přestupku tím, že zničí, poškodí nebo neoprávněně přemístí značku nebo neoznámí změnu a zjištěnou závadu v geodetických údajích.

Podmínky dotčených orgánů:

V případě, že by při provádění stavebních prací došlo k odstranění či jinému ohrožení značky bodu, oznámí toto vlastník nebo oprávněný uživatel nemovitosti minimálně 30 dnů před zahájením stavebních prací výše uvedenému místně příslušnému správci značky bodu, a to formou žádosti o přemístění, nebo odstranění značky geodetického bodu. Na základě této žádosti rozhodne správce značky o dalším postupu, a to nejpozději ve lhůtě do 30 dnů od podání žádosti (§ 71 zákona č. 500/2004 Sb.).

Toto vyjádření má platnost 6 měsíců od data vystavení.

Zeměměřický Úřad

vytvořeno aplikací

Vyjádření k existenci geodetických bodů bodového pole

Vysvětlení zkratk:

CZEPOS – Sít' permanentních stanic GNSS České republiky

ZPBP – základní polohové bodové pole

Přidružený bod ZPBP – přidružený bod základního polohového bodového pole

ZVBP – základní výškové bodové pole

ZTBP – základní tíhové bodové pole

ZhB – zhušťovací bod

Přidružený bod ZhB – přidružený zhušťovací bod

PPBP – podrobné polohové bodové pole

PVBP – podrobné výškové bodové pole

Kontakty na správce značek geodetických bodů bodového pole:**ZhB, přidružené body ZhB, body PPBP, body PVBP (územní působnost v rámci kraje)**

- Katastrální úřad pro Jihočeský kraj, Lidická tř. 124/11, České Budějovice 7, 37086 České Budějovice;
e-mail: ku.projihockraj@cuzk.cz, Tel.: 386713111
ID datové schránky: zcqadtt

Příloha č. 1: Situace s informačním zákresem bodů nad mapou

Situace s informačním zákresem bodů nad mapou



0 350 m

Datum: 08.04. 2024



GEODETICKÉ ÚDAJE
trigonometrického bodu

Kraj: Jihočeský kraj
Okres: České Budějovice
Obec: Horní Stropnice

List č.: 1/1
Stav k: 1985

TL	4120
ZM-50	33-13
SMO-5	130757

Číslo a název bodu		10		Šejby s.			
Bod	Druh	Y	X	Nadmořská výška			
				Bpv	vztahuje se na		
10	TB	737601.20	1195318.30	663.81	hranol		
10.1	OB3	přibližná délka*		650.35	hranol		
* Omezené využití – viz zadní strana							
Orientace na body (ve stupních)							
Číslo		Jižník	Délka strany	Číslo		Jižník	Délka strany
10.1		147 26 11.0	93.800				
Místopisný popis: Bod je 1 km severně od obce Šejby na západním okraji zalesněné svahové kupy.							
Bod	10		10.1				
Stab. údaje		0,00	žula 20.20.79	0,00	žula 16.16.74	0,00	0,00
		0.94	žula 30.30.15	0.92	žula 30.30.11		
		1.19	šamot 10.10.01				
Označ. povrch, značky na boku:	1950 j.						
Ochranný znak: (druh,rok)	OT-1963						
Kat. území: Por.čís.: Druh poz.:	Dlouhá Stropnice		Dlouhá Stropnice				
Bod podle místopisu nenalezen.. KÚ ČB 6/98.							
Druh a výška signal, stavby nebo nárys trvalého cíle:					Poznámky:		
Signalizace z roku:							

Kat.území

Obec

Okres

644161 Dlouhá Stropnice

544515 Horní Stropnice

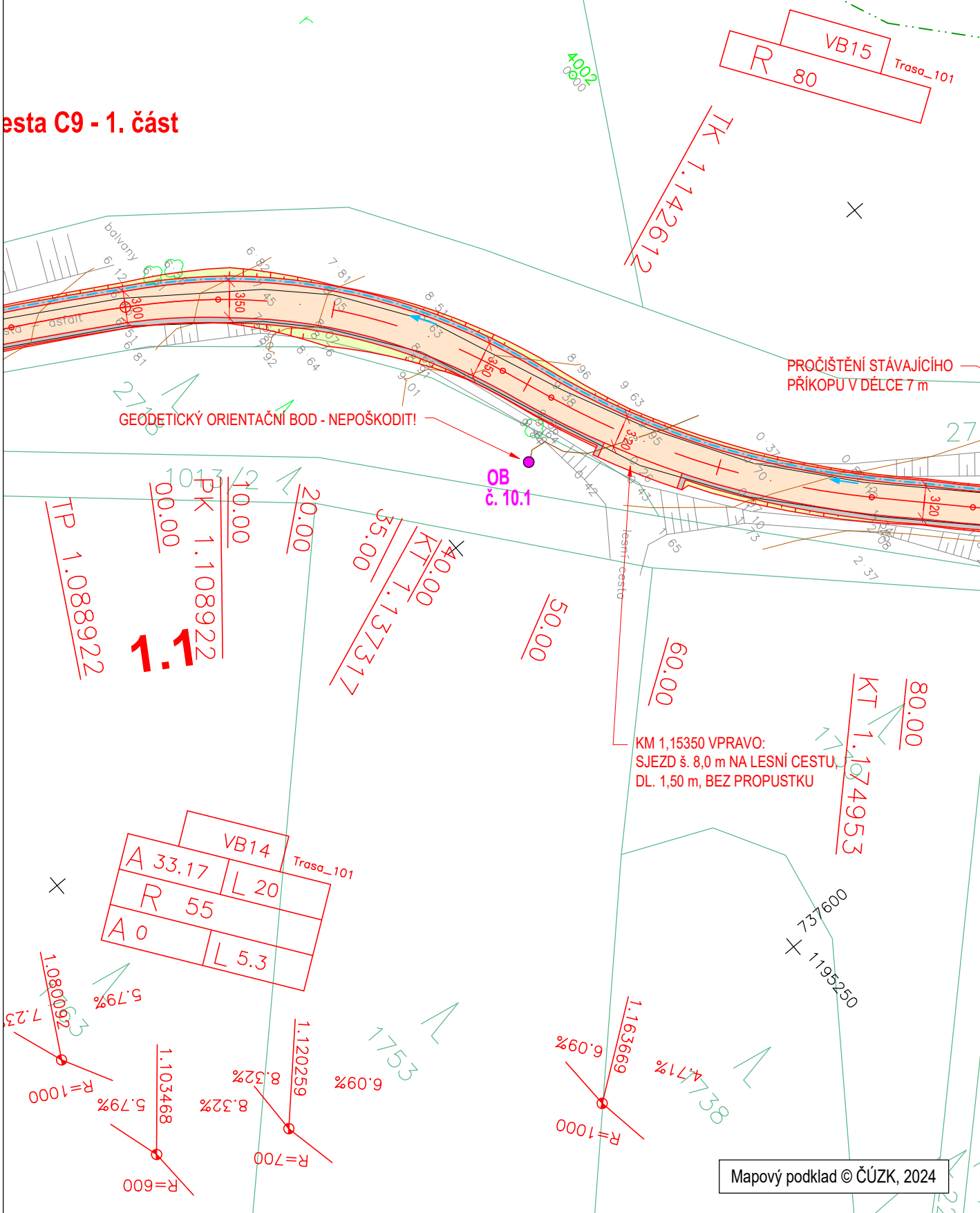
CZ0311 České Budějovice

<div><div>Bod</div><div>Verze:</div><div>510</div><div>1</div></div>	<div><div>Bod zřídil</div><div>(jméno, rok)</div><div>Platnost od:</div><div>GEOPOZEM v.o.s., 2010</div><div>01.12.2010</div></div>	Y	737598,72	SM5 TRHOVÉ SVINY 5-7
		X	1195169,02	Místopisný náčrt
<div><div>Popis, způsob stabilizace a určení bodu</div><div>Bodem je žulový mezník s křížkem (M2)14x14 cm, umístěný na Z straně cyklostezky.</div><div>M2 s křížkem 14x14 cm</div><div>GNSS</div></div>		nadm. výška Bpv.	651,08	<div>Místopisný náčrt</div>
		Detail		

<div><div>Poznámka</div><div>Bod určen v r. 2010 metodou GNSS.</div><div>Vypracoval Ing.J. Makrlík</div><div>ETRS89</div></div>

SITUACE, bod č. 10.1, měř. 1:500

testa C9 - 1. část



SITUACE, bod č. 510, měř. 1:500

