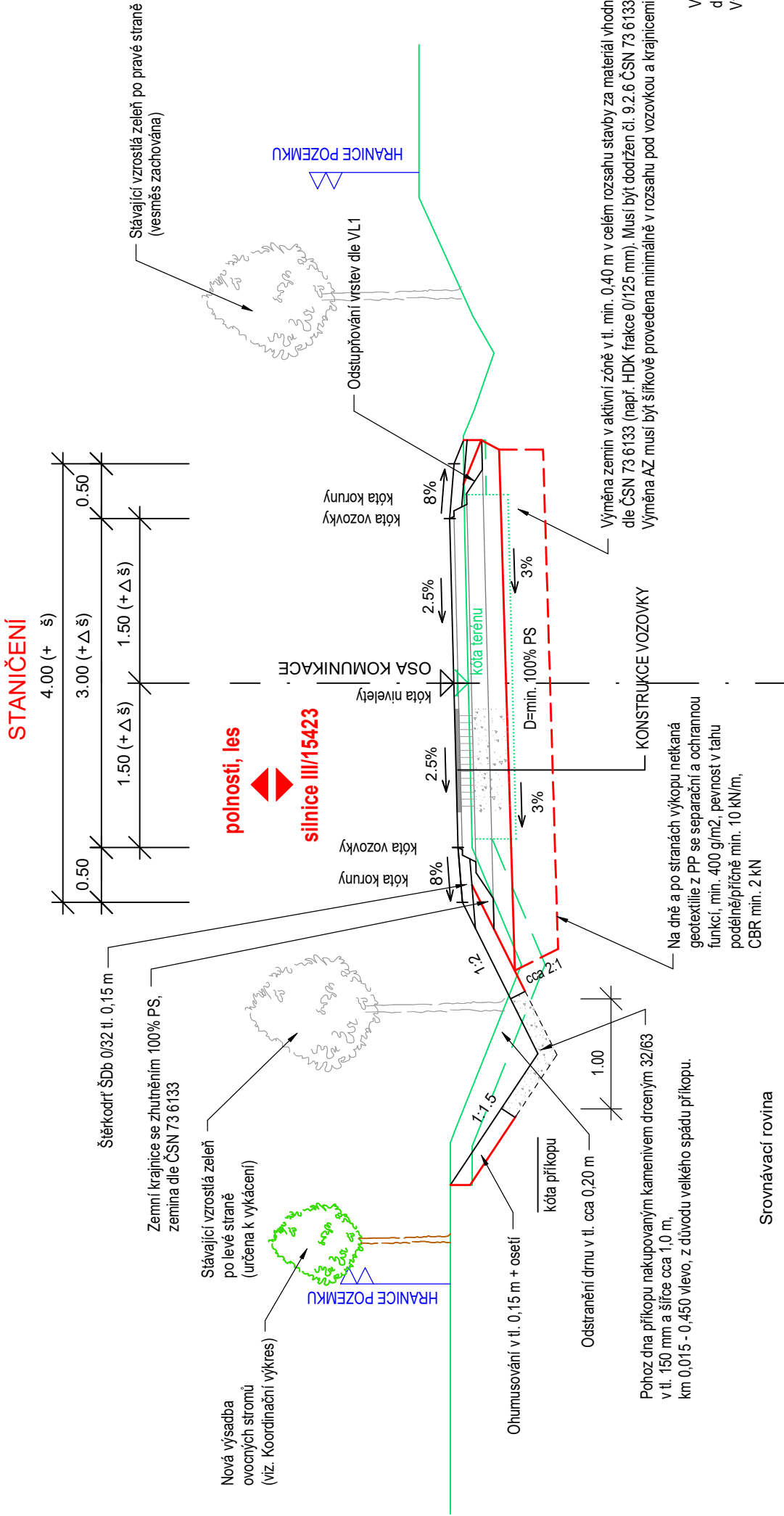


VZOROVÝ PŘÍČNÝ ŘEZ, měřítko: 1:50

Kategorie: P 4,0/30, VPC, obousměrná komunikace

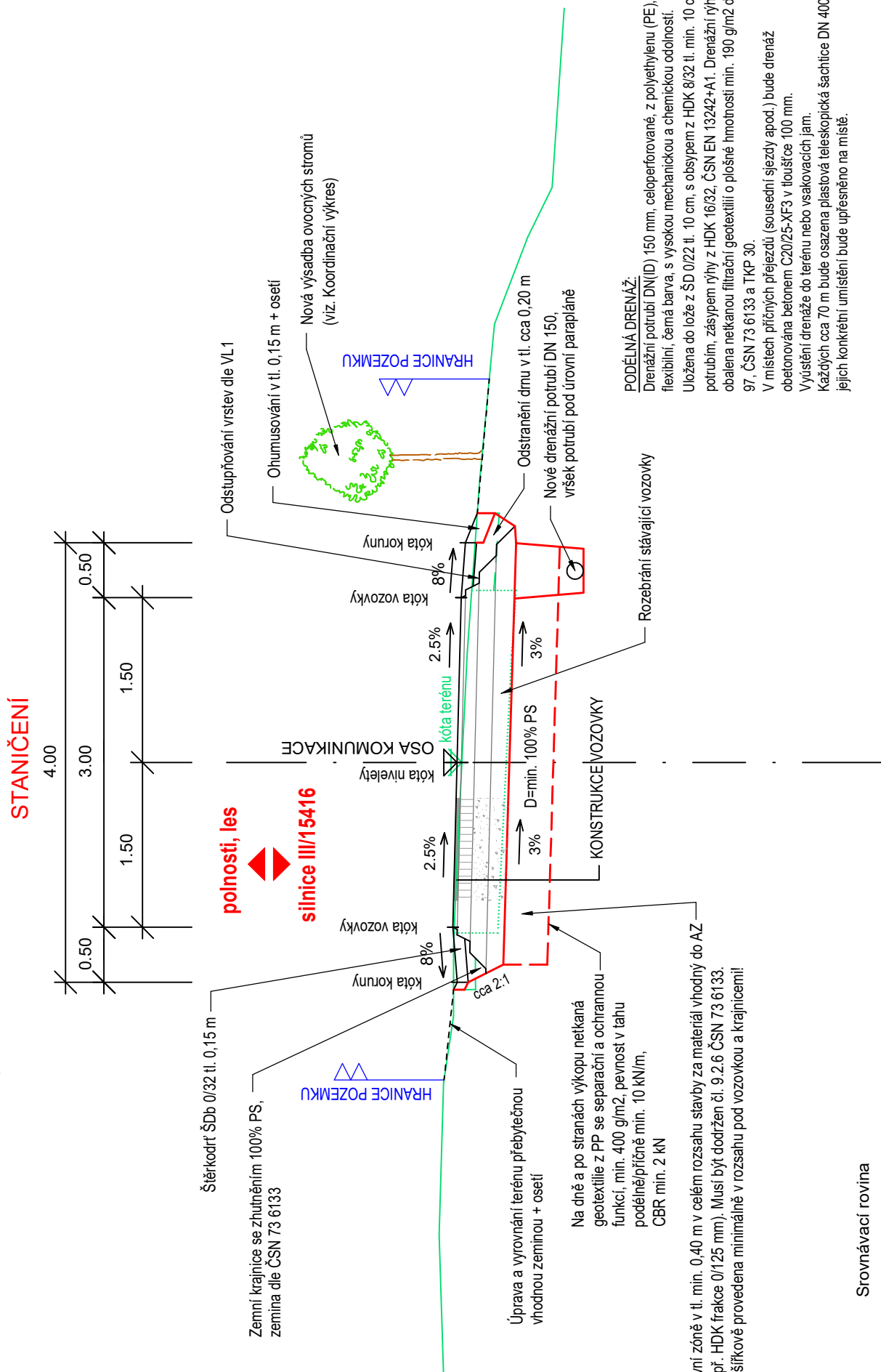


KONSTRUKCE VOZOVKY CESTY (PN503):

Asfaltový beton pro obrusné vrstvy	ACO 11+ 50/70	40 mm	ČSN EN 13108-1, ČSN 73 6121
Postřik spojovací z kationaktivní asf. emulze	PS-E, C 60 B 5	0,35 kg/m ² (po vyslých.)	ČSN EN 13808, ČSN 73 6129
Penetrační makadám hrubý	PMH	120 mm	ČSN 73 6127-2
Kostra 32/63, výplň 11/16, pojivo silniční asfalt	100/150 (6 kg/m ²)		ČSN EN 13808, ČSN 73 6129
Postřik infiltrací z kationaktivní asf. emulze	P-E, C 60 B 5	0,70 kg/m ² (po vyslých.)	ČSN EN 13808, ČSN 73 6129
Štěrkodrt'	SD _B 0/32 G _E	150 mm	ČSN EN 13285, ČSN 73 6126-1
Štěrkodrt'	SD _B 0/63 G _E	160 mm	ČSN EN 13285, ČSN 73 6126-1
CELKEM KONSTRUKCE		470 mm	

VZOROVÝ PŘÍČNÝ ŘEZ, měřítko: 1:50

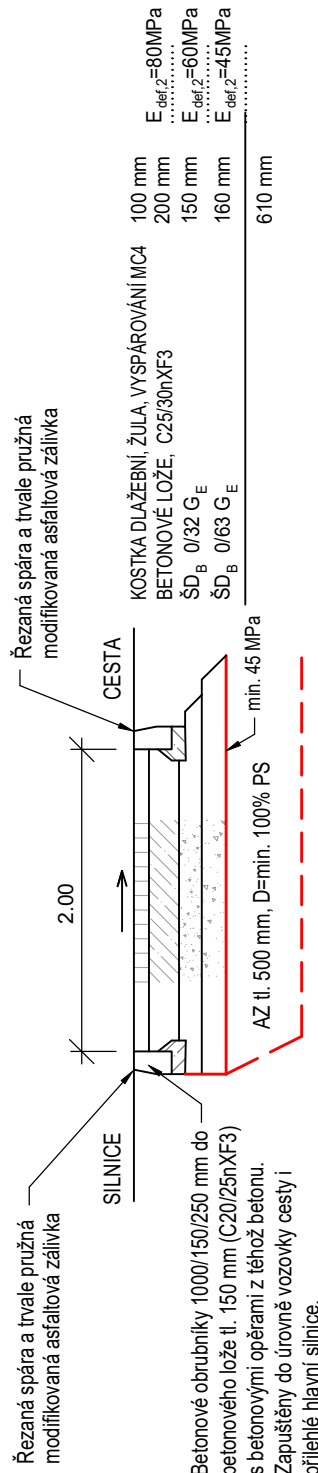
Kategorie: P 4,0/30, VPC, obousměrná komunikace



KONSTRUKCE VOZOVKY CESTY (PN503):

Asfaltový beton pro obrusné vrstvy	ACO 11+ 50/70	40 mm	ČSN EN 13108-1, ČSN 73 6121
Postřik spojovací z kationaktivní asf. emulze	PS-E, C 60 B 5	0,35 kg/m ² (po vyslých.)	ČSN EN 13808, ČSN 73 6129
Penetrační makadám hrubý	PMH	120 mm	ČSN 73 6127-2
Kostra 32/63, výplň 11/16, pojivo silniční asfalt	100/150 (6 kg/m ²)		ČSN EN 13808, ČSN 73 6129
Postřik infiltrací z kationaktivní asf. emulze	P-E, C 60 B 5	0,70 kg/m ² (po vyslých.)	ČSN EN 13808, ČSN 73 6129
Štěrkodrt'	SD _B 0/32 G _E	150 mm	ČSN EN 13285, ČSN 73 6126-1
Štěrkodrt'	SD _B 0/63 G _E	160 mm	ČSN EN 13285, ČSN 73 6126-1
CELKEM KONSTRUKCE		470 mm	

KONSTRUKCE DLÁŽDĚNÉHO PRUHU NA ZÚ



Souřadnicový systém S—JTSK, výškový systém B.p.v

Polní cesta C9 v k.ú. Dlouhá Stropnice

Název díla:	Souřadnicový systém S—JTSK, výškový systém B.p.v		
Zhotovitel PD:	MILAN BLAŽEK	Namítl:	02/2024
podpis:	podpis:	Číslo zakázky:	2023-009-1
Sídlo:	J. Bendy 1464/38, 370 05 České Budějovice	Měřítka:	1:50
IČ:	72180668	Formát:	4 x A4
Tel.:	727 835 870	Služba PD:	Poré č.:
e-mail:	milan.blazek@pblsazom.cz	Hlavní projektant:	Milan Blažek
Objednatel stavby:	STÁTNÍ POZEMKOVÝ ÚŘAD, KPÚ PRO JIHOČESKÝ KRAJ	podpis:	DSP
Obec:	HORNÍ STROPNICE, MÍSTNÍ ČÁST DLOUHÁ STROPNICE	podpis:	PDPS
Objekt/část PD:	SO 101 – POLNÍ CESTA C9 – 1. část	Číslo přílohy:	D 101
Příloha:	VZOROVÉ PŘÍČNÉ ŘEZY		4.