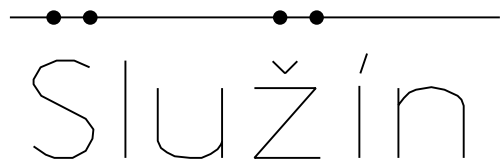


LEGENDA

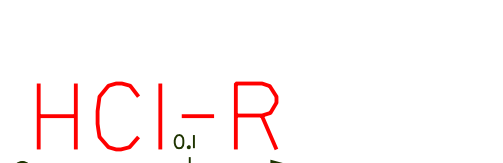
ZÁKLADNÍ ÚDAJE:



Obvod k.ú.



Hranice k.ú.




Názvy kat.území



Polní cesta



Požadovaná sonda



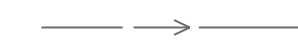
Nadregionální biokoridor - návrh

Přikop-průleh/odpadní koryto s popisem

INŽENÝRSKÉ SÍTĚ:



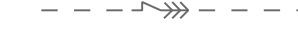
kanalizace



vodovod



plynovod STL



elektro VVN nadz.



elektro MN nadz.



elektro NN podz.



sdělovací MTS iDTS nadz.



sdělovací MTS iDTS podz.



ochranná pásma sítí TI

Veškeré inženýrské sítě jsou v PD uvedeny orientačně, před zahájením stavby musí být vytyčeny v předstihu dle požadavku jednotlivých správců sítí!

VYPRACOVAL	ZODP. PROJ.	ODP. ZAST	<div>Hanousek s.r.o.</div> <div>Barákova 41, Prostějov</div> <div>IČO: 29186404</div> <div>tel. 777 623 608, 582 331 013</div> <div>e-mail: hanousek.pv@centrum.cz</div> <div>www.hanousekpv.cz</div>	
Ing. Václav Rada	Ing. David Dohnal	Ing. František Hanousek		
OBEC, k.ú.:		Stařechovice, Služín		
KRAJ, OBEC s rozš.pús.:		Olomoucký, Prostějov		
OBJEDNATEL:		Česká republika - Státní pozemkový úřad, Krajský pozemkový úřad pro Olomoucký kraj Pobočka Prostějov	ZAK. - ARCH. ČÍSLO	12/22 - 116/3
AKCE: Komplexní pozemková úprava v k.ú. Služín			DATUM	říjen 2024
Plán společných zařízení			MĚŘÍTKO	1:9000
			SOUŘ. SYSTÉMY	S-JTSK, Bpv
			STUPEŇ	DUR
PŘÍLOHA: Přehledná mapa pro IGP			Č. PŘÍLOHY	Č. KOPIE
			-	1