






Vacevise u Kyjova

1:1000










Legenda











Digitalizace ZVHS

-  ZV010 - plochy odvodnění
-  ZV300 - otevřené odpady/úseky odpadů
-  ZV310 - trubní odpady/úseky odpadů















Správní hranice

-  Katastrální území
-  Obce
-  Okresy
-  ORP
-  Kraje
-  Parcely (online data)
-  Stavby (online data)

Linie HOZ

-  Pomocné
-  HZZ otevřený
-  HZZ zatrubený
-  HOZ otevřený
-  HOZ zatrubený
-  HOZ, HZZ nejistý úsek
-  PEO otevřený
-  PEO zatrubený
-  kabely k ČS
-  cesty a komunikace

Referenční bod HOZ

-  čerpací stanice
-  příslušenství k čerpací stanici
-  protierozní opatření
-  neurčený typ stavby
-  otevřená HOZ
-  zatrubená HOZ
-  kombinovaná HOZ
-  vodní nádrž
-  příslušenství k vodní nádrži
-  ostatní stavby k melioracím
-  stavební objekt v korytě
-  otevřené HZZ
-  zatrubené HZZ
-  kombinované HZZ