

MĚSTSKÝ ÚŘAD KRALOVICE

Markova 2, Kralovice PSČ 331 41

ODBOR VÝSTAVBY

Váš dopis zn.:

Ze dne: 25.11.2021

Spis.zn.: OV/3944/2021-Zim

Č.j.: OV/27052/21 Zim

Vyřizuje:

E-mail:

Tel.: 373 300 272

Datum: 15.12.2021

KOORDINOVANÉ ZÁVAZNÉ STANOVISKO

Městský úřad Kralovice, odbor výstavby, jako stavební úřad příslušný podle § 13 odst. 1 písm. c) zákona č. 183/2006 Sb., o územním plánování a stavebním řádu (stavební zákon), ve znění pozdějších předpisů (dále jen "stavební zákon"), po posouzení žádosti, kterou dne 25.11.2021 podal

D PROJEKT PLZEŇ Nedvěd s.r.o., IČO 26388791, Útušice č.p. 66, 332 09 Štěnovice,

(dále jen "žadatel"), ve věci:

Žádost o koordinované závazné stanovisko - Stavba polní cesty HC9-R a alejová výsadba IP4, Horní Hradiště,

vydává podle ustanovení § 149 odst. 1 a § 136 zákona č. 500/2004 Sb., správní řád, ve znění pozdějších předpisů a ustanovení § 4 odst. 7 stavebního zákona toto koordinované **závazné stanovisko**:

MěÚ Kralovice, odbor životního prostředí, Manětínská 493, 331 41 Kralovice, ze dne 14.12.2021 pod č.j.: OZP/25558/21 Syk, vyřizuje

Souhrnné stanovisko odboru životního prostředí k projektové dokumentaci - akce „Stavba polní cesty HP9-R a alejová výsadba IP4 v k.ú. Horní Hradiště“

Dne 29. 11. 2021 byla na Městský úřad Kralovice, odbor životního prostředí, doručena žádost o souhrnné vyjádření na výše uvedenou akci. Investorem je Státní pozemkový úřad, Husinecká 1024/11a, 130 00 Praha 3. Projektovou dokumentaci vypracoval: D PROJEKT PLZEŇ Nedvěd s.r.o., IČ: 263 88 791, Útušice 66, 332 09, odpovědný projektant: ¹. Projektová dokumentace řeší stavební úpravy polní cesty HC9-R na základě návrhu uspořádání pozemků v rámci komplexní pozemkové úpravy k. ú. Horní Hradiště a zpracovaného plánu společných zařízení. Důvodem zpracování PD je zpřístupnění zemědělsky obhospodařovaných pozemků - stavební úprava polní cesty a alejová výsadba podél hlavní cesty. Seznam pozemků podle katastru nemovitostí, na kterých se stavba provádí: p. č. 972, 976 a 1064 v k. ú. Horní Hradiště.

MěÚ Kralovice, OŽP, po prostudování přiložené dokumentace vydává následující souhrnné stanovisko:

Z hlediska **odpadového hospodářství** není k uvedené akci námitek. S odpady je nutno nakládat podle zákona č. 541/2020 Sb., o odpadech. Pro nakládání se stavebním a demoličním odpadem musí mít

původce jejich předání do odpadového zařízení zajištěno **písemnou smlouvou před jejich vznikem** (dle § 15 odst. 2 písm. c) zákona o odpadech. Pokud původce takovou smlouvu v současné době nemá, musí ji co nejdříve uzavřít, aby se vyhnul postihu v případě kontroly. V případě stavebních a demoličních odpadů to bude nezbytné vždy před zahájením činnosti, která povede ke vzniku těchto odpadů. Odpady, vzniklé při stavebních činnostech, je nutné třídit podle druhu a kategorie, které stanovuje vyhláška č.8/2021 Sb., o Katalogu odpadů a posuzování vlastností odpadů (Katalog odpadů). Vzniklé nebezpečné i ostatní odpady, lze předat pouze osobám oprávněným k převzetí takovýchto odpadů. Dále upozorňujeme na povinnost při odstraňování stavby, provádění stavby nebo údržbě stavby odděleně soustřeďovat stavební a demoliční odpady dle § 42 Vyhlášky MŽP č. 273/2021 Sb. o podrobnostech nakládání s odpady.

Upozorňujeme stavebníka na povinnost uchování dokladů o odpadech pro případnou kontrolu po dobu pěti let od dokončení prací.

Pokud bude při stavební činnosti vznikat výkopová zemina, tak není odpadem, jestliže splňuje podmínky uvedené v § 2 odst. 1 písm. e) zákona č. 541/2020 zákon o odpadech, kde je uvedeno, že se zákon nevztahuje na nakládání s nekontaminovanou zeminou a jiným přírodním materiálem vytěženým během stavební činnosti, pokud je zajištěno, že materiál bude použit ve svém přirozeném stavu pro účely stavby na místě, na kterém byl vytěžen. Jestliže nebude případná výkopová zemina takto použita, je nutné řídit se Vyhláškou MŽP č. 273/2021 Sb., o podrobnostech nakládání s odpady (vyřizuje tel. 373 300 254, e-mail:).

Z hlediska **vodního hospodářství** není k uvedenému záměru **námitek**. Stavebním záměrem nejsou dotčeny zájmy chráněné zákonem č. 254/2001 Sb., o vodách a o změně některých zákonů (vodní zákon), ve znění pozdějších předpisů (vyřizuje tel. 373 300 256, e-mail:)

Z hlediska **ochrany zemědělského půdního fondu** nemáme námitek, z projektové dokumentace vyplývá, že ke vlivem stavby nedojde k trvalému odnětí půdy ve smyslu § 9 odst. 1 zákona č. 334/92 Sb. o ochraně zemědělského půdního fondu (dále jen zákon). K záboru ZPF do jednoho roku MěÚ Kralovice, OŽP, orgán ochrany ZPF v zájmu zásad ochrany zemědělského půdního fondu stanovuje pro provedení stavby podmínky, které jsou provozovatelé této činnosti povinni podle zákona o ochraně ZPF dodržovat:

1. projednat včas zamýšlené provádění prací s vlastníkem dotčené zemědělské půdy, nebo jinou osobou oprávněnou tuto zemědělskou půdu užívat,
 2. provádět práce na pozemcích především v době vegetačního klidu a po ukončení ohlášené nezemědělské činnosti provést takovou terénní úpravu, aby dotčená půda mohla být uvedena do původního nebo vyprojektovaného stavu,
 3. skrývat odděleně svrchní kulturní vrstvu půdy, popřípadě i hlouběji uložené zúrodnění schopné zeminy na celé dotčené ploše a zajistit jejich hospodárné využití – tj. kulturní vrstvu půdy při zahrnování trasy opět využít jako svrchní vrstvu,
 4. provádět práce tak, aby na zemědělském půdním fondu a jeho vegetačním krytu došlo k co nejmenším škodám, učinit opatření k zabránění úniku pevných, kapalných a plyných látek poškozujících zemědělský
- Vyřizuje tel.373 300 253,).

Z hlediska **ochrany přírody a krajiny** nemáme námitek. V případě kácení dřevin rostoucích mimo les je investor stavby povinen před zahájením prací požádat ve smyslu § 8 odst. 6) zákona č. 114/92 Sb., o ochraně přírody a krajiny příslušný obecní úřad o vydání závazného stanoviska ke kácení dřevin rostoucích mimo les. Kácení zeleně je možné jen v době vegetačního klidu, to je v době od 1. 10 do 31. 3. Stavební a výkopové práce je nutné provádět tak, aby co nejméně narušovaly okolní prostředí, po ukončení prací je nutné uvést pozemky dotčené stavbou do původního stavu. Při výkopových pracích je nezbytné ochránit stávající vzrostlou zeď před poškozením.

Při realizaci výsadby je nezbytné použít geobotanicky vhodné dřeviny pro dané území, výsadby musí být realizovány do schválení užívání stavby cest a musí být zajištěna jejich následná péče po dobu prvních 5-ti let.

Dále upozorňujeme, že zhotovitel prací je povinen při realizaci prací postupovat tak, aby nedošlo k poškození nebo ničení dřevin rostoucích v obvodu a v blízkosti staveniště, zajistit jejich ochranu před mechanickým poškozením v rozsahu uvedeném v normě ČSN 83 9061 Technologie vegetačních úprav v krajině – Ochrana stromů, porostů a vegetačních ploch při stavebních pracích např. ochrana kmene bedněním, které bude chránit celou kořenovou zónu stromu. (vyřizuje tel. 373 300 253, e-mail:).

Závazné stanovisko k řízení, jímž jsou dotčeny pozemky do vzdálenosti 50 m od pozemků určených k plnění funkcí lesa

Městský úřad Kralovice, odbor životního prostředí jako orgán státní správy lesů, příslušný dle § 48 odst. 2 písm. c) zákona č. 289/1995 Sb., o lesích a o změně a doplnění některých zákonů (lesní zákon) ve znění pozdějších předpisů, (dále jen „lesní zákon“), a jako místně příslušný úřad dle § 11 zákona č. 500/2004 Sb., správní řád, ve znění pozdějších předpisů, (dále jen „správní řád“), **uděluje** v řízení dle § 149 správního řádu **souhlas podle § 14 odst. 2 lesního zákona** k řízení, jímž jsou dotčeny pozemky do vzdálenosti 50 m od pozemků určených k plnění funkcí lesa **p. č. dle KN 928, 944, 945, 946 v k.ú. Horní Hradiště** k výše uvedené stavbě.

Uvedenou stavbou nebude nijak dotčeno řádné hospodaření na lesních pozemcích, proto je možné na základě těchto skutečností souhlasit s uvedenou stavbou.

Souhlas s řízením dle § 14 odst. 2 lesního zákona je závazným stanoviskem ve smyslu § 149 správního řádu, **není samostatným rozhodnutím** a je závazné pro výrok rozhodnutí správního orgánu rozhodujícím ve správním řízení (stavební úřad). Obsah závazného stanoviska lze napadnout pouze odvoláním proti rozhodnutí, které bylo na jeho základě vydáno příslušným správním orgánem (stavebním úřadem). Proti tomuto závaznému stanovisku se **n e l z e odvolat**.

(vyřizuje tel. 373 300 257,).

Z hlediska ochrany ovzduší bez připomínek. Během stavebních prací je třeba činit opatření k zamezení zvýšené prašnosti – např. úklidem pracovních ploch, minimalizovat pojezdy po nepevněných plochách stavby, optimalizovat výběr strojní techniky, využívat účelové komunikace, při řezání a podobných činnostech používat stroje se zkrápěním a další obdobná opatření (vyřizuje tel. 373 300 255,).

Z hlediska odboru životního prostředí nemáme k uvedené akci další připomínky.

MěÚ Kralovice, odbor regionálního rozvoje a územního plánu, Manětínská 493, 331 41 Kralovice, ze dne 7.12.2021 pod č.j.: ORR/25557/2021, vyřizuje .

**ZÁVAZNÉ STANOVISKO
orgánu územního plánování**

Městský úřad Kralovice, odbor regionálního rozvoje a územního plánu jako orgán územního plánování příslušný podle § 6 odst. 1 písm. e) zákona č. 183/2006 Sb., o územním plánování a stavebním řádu (stavební zákon), ve znění zákona č. 225/2017 Sb., dále jen („stavební zákon“), přezkoumal podle § 96b odst. 3 stavebního zákona a z hlediska souladu s politikou územního rozvoje, s územně plánovací dokumentací a z hlediska uplatňování cílů a úkolů územního plánování záměr:

„Stavba polní cesty HC9-R a alejový výsadba IP4“,

který obsahuje:

stavební úpravy polní cesty HC9-R v kategorii P 4,5/30, která bude sloužit jako propojovací komunikace mezi silnicí III/0274 a lesní cestou LC13. Délka úprav činí 634 m. Součástí projektu jsou

stykové křižovatky, hospodářské sjezdy a odvodnění. Podél hlavní cesty HC9-R je navržena výsadba ovocných stromů – hrušní, jabloní a slivoní.

a je situován na pozemcích p.č. 972, 976 a 1064 v katastrálním území Horní Hradiště, část obce Plasy.

ZÁVĚRY POSOUZENÍ

Záměr je přípustný po splnění podmínky:

Záměr bude umístěn a proveden v souladu s předloženou dokumentací: vypracovanou
, odpovědným projektantem je ; další podmínky
pro přípravu a uskutečnění záměru se nestanovují.

PLATNOST ZÁVAZNÉHO STANOVISKA

Závazné stanovisko platí 2 roky ode dne vydání.

O D Ů V O D N Ě N Í:

Odbor regionálního rozvoje a územního plánu byl dne 29. 11. 2021 odborem výstavby MěÚ Kralovice č.j. OV/25488/21 Zim, sp. zn. OV/3944/2021 Zim požádán o vydání závazného stanoviska k záměru označenému jako „**Stavba polní cesty HC9-R a alejový výsadba IP4**“.

Podklady pro vydání závazného stanoviska:

Při vydání závazného stanoviska vycházel odbor regionálního rozvoje a územního plánu jako orgán územního plánování z následujících podkladů:

- Dokumentace - „Stavba polní cesty HC9-R a alejový výsadba IP4“, která byla vypracována
, odpovědným projektantem je ,
v období 10/2021.

Kromě podkladů předložených žadatelem vycházel odbor regionálního rozvoje a územního plánu jako orgán územního plánování z:

- Politiky územního rozvoje České republiky, ve znění poslední aktualizace č. 4 Politiky územního rozvoje ČR, schválené dne 12. 07. 2021 (dále jen „PÚR“), včetně předešlých aktualizací č. 1, 2, 3 a 5,
- Zásad územního rozvoje Plzeňského kraje ve znění aktualizace č. 4 Zásad územního rozvoje Plzeňského kraje vydané dne 24. 1. 2019 (dále jen „ZÚR“), včetně předešlých aktualizací č. 1 a 2,
- Územního plánu Plasy, ve znění změny č. 2, který nabyl účinnosti 06. 10. 2011 (dále jen „ÚP“).

Přezkoumání záměru:

Odbor regionálního rozvoje a územního plánu jako orgán územního plánování přezkoumal záměr podle § 96b odst. 3 stavebního zákona, zda je přípustný z hlediska souladu s politikou územního rozvoje a územně plánovací dokumentací a z hlediska uplatňování cílů a úkolů územního plánování, či nikoliv. Orgán územního plánování přezkoumal soulad záměru s politikou územního rozvoje: Platná politika územního rozvoje ČR záměr v jejím dotčeném území neřeší, záměr se věcí řešených s Politikou územního rozvoje ČR nedotýká.

Záměr je v souladu s PÚR.

Územní rozvojový plán není zatím zpracován.

Při přezkoumání souladu předloženého záměru se ZÚR bylo přezkoumáno, zda záměr není v rozporu s prioritami územního plánování stanovenými v kapitole 2. ZÚR, přičemž orgán územního plánování neshledal rozpor. Dále bylo přezkoumáno, zda předložený záměr není v rozporu, či nekoliduje se záměry obsaženými v ZÚR – navržené koridory staveb dopravní a technické infrastruktury, navržené stavby

protipovodňové ochrany, prvky územního systému ekologické stability na regionální a nadregionální úrovni, přičemž bylo konstatováno, že nikoliv.

Záměr je v souladu se ZÚR.

Orgán územního plánování přezkoumal soulad záměru s ÚP Plasy:

Pozemky parc.č. 972, 976 a 1064 v k.ú. Horní Hradiště se nachází v zastavěném území, konkrétně na ploše s rozdílným způsobem funkčního využití ZP „Plochy zemědělské“. Z textové části ÚP vyplývá, že pozemky na ploše ZP lze mimo jiné využít ke stavbám související dopravní a technické infrastruktury a k zajištění zemědělské funkce. Plánovaným záměrem budou zpřístupněny zemědělsky obhospodařované pozemky.

Záměr je v souladu s platným ÚP.

Orgán územního plánování dále posoudil záměr zejména z hlediska cílů a úkolů územního plánování vyplývajících z § 18 a 19 stavebního zákona. Přitom bylo zjištěno, že relevantní v této věci je zejména posouzení souladu s § 18 odst. 5 a § 19 odst. 1 písm. d) stavebního zákona – tj. zda záměr vyhovuje urbanistickým, architektonickým a estetickým požadavkům na využívání a prostorové uspořádání území s ohledem na podmínky v území a stávající charakter zástavby v území. Účel plánovaného záměru odpovídá stavbám, které lze dle § 18 odst. 5 umisťovat v nezastavěném území - stavby, zařízení a jiná opatření pro zemědělství a veřejnou dopravní infrastrukturu, aj. Bylo konstatováno, že záměr není v rozporu s daným prostorovým uspořádáním území a přírodním charakterem území.

Platnost závazného stanoviska lze prodloužit, pokud se nezmění podmínky v území.

P o u č e n í o o p r a v n é m p r o s t ř e d k u :

Proti tomuto závaznému stanovisku nelze v souladu s ustanovením § 149 odst. 1 zákona č. 500/2004 Sb., správní řád ve znění pozdějších předpisů podat samostatné odvolání, neboť tento úkon není samostatným rozhodnutím. Pokud toto závazné stanovisko znemožňuje vyhovět výše uvedené žádosti, příslušný stavební úřad v souladu s ustanovením § 149 odst. 3 správního řádu nebude provádět další dokazování a žádost zamítne. Až proti rozhodnutí příslušného stavebního úřadu je možné podat odvolání, které umožní, aby bylo v souladu s ustanovením § 149 odst. 4 správního řádu toto závazné stanovisko přezkoumáno.

MěÚ Kralovice, odbor výstavby – silniční správní úřad a speciální stavební úřad, Markova 2, 331 41 Kralovice, ze dne 6.12.2021 pod č.j.: OV/26154/21 Tisj, vyřizuje .

STANOVISKO

Městský úřad Kralovice, odbor výstavby, jako silniční správní úřad příslušný podle § 40 odst. 4 písm. a) zákona č. 13/1997 Sb., o pozemních komunikacích, ve znění pozdějších předpisů (dále jen "zákon o pozemních komunikacích") a speciální stavební úřad příslušný podle § 16 odst. 1 zákona o pozemních komunikacích, a § 15 odst. 1 písm. c) zákona č. 183/2006 Sb., o územním plánování a stavebním řádu (stavební zákon), ve znění pozdějších předpisů (dále jen "stavební zákon"), po posouzení žádosti, kterou dne 29.11.2021 podal

Městský úřad Kralovice, odbor výstavby, IČO 00257966, Markova tř. č.p. 2, 331 41 Kralovice,
(dále jen "žadatel"), ve věci:

sdělení podkladů pro vydání koordinovaného stanoviska ke stavebnímu záměru – "Stavba polní cesty HC9-R a alejová výsadba IP4, Horní Hradiště"

(dále jen záměr) vydává podle ustanovení § 155 a § 136 zákona č. 500/2004 Sb., správní řád, ve znění pozdějších předpisů toto **stanovisko**:

souhlasí

s návrhem záměru dle předložené PD (vyhotovil D PROJEKT PLZEN Nedvěd s.r.o.,
Koterovská 177, 326 00 Plzeň, datováno: 10/2021).

Investor nebo zhotovitel díla je na základě § 25 odst. 1) zákona o pozemních komunikacích, je – li stavba realizována na pozemcích vedených jako pozemní komunikace, povinen před vydáním územního rozhodnutí požádat silniční správní úřad o povolení zvláštního užívání pozemních komunikací v souladu s § 25 odst. 6 písm. d) zákona o pozemních komunikacích a zajistit si předchozí souhlas vlastníků dotčených komunikací, a může - li zvláštní užívání ovlivnit bezpečnost nebo plynulost silničního provozu, také souhlas Policie ČR. Souhlas vlastníka se zvláštním užíváním podle § 25 odstavce 6 písm. c) bodu 3 a odstavce 6 písm. d) zákona o pozemních komunikacích se nevyžaduje v případě, že se jedná o veřejně prospěšnou stavbu, a v případě, že vlastník komunikace je zároveň investorem stavby; k návrhu na zvláštní užívání může vlastník uplatnit námitky, o kterých rozhodne silniční správní úřad.

Záměr se dotkne pozemku parc.č. 1064 v k.ú. Horní Hradiště, po kterém je vedena silnice III/027 4; o povolení ke zvláštnímu užívání této pozemní komunikace bude požádán Městský úřad Kralovice, odbor výstavby, to se týká i dalších případných opatření na dotčené silnici – uzavírka a přechodná úprava provozu.

Dále se v případě výše uvedeného záměru jedná o veřejně přístupné účelové komunikace na pozemcích parc. č. 972 a 976 v k.ú. Horní Hradiště, kdy se zvláštní užívání pozemní komunikace nevydává, resp. zákon o pozemních komunikacích toto nevyžaduje. Přechodnou úpravu provozu (po dobu výstavby) a místní úpravu provozu (dojde-li ke změně trvalého dopravního značení) stanovuje na veřejně přístupných účelových komunikacích dotčených stavbou Městský úřad Kralovice, odbor výstavby po odsouhlasení vlastníkem PK a Policií ČR, to se týká i dalšího případného opatření na dotčených PK – uzavírka.

Pro úpravu napojení rekonstruované pozemní komunikace na stávající silnici III. třídy bude nutné požádat o povolení úpravy stávajícího připojení ve smyslu § 10 zákona o pozemních komunikacích; věcně a místně příslušným silničním správním úřadem je Městský úřad Kralovice, odbor výstavby.

Příslušným k povolení záměru a vedení stavebního řízení (příp. společného řízení) je speciální stavební úřad: v případě povolování souboru staveb, kdy stavbou hlavní bude pozemní komunikace to je Městský úřad Kralovice, odbor výstavby, a to po vydání souhlasných (závazných) stanovisek dotčených orgánů státní správy, vyjadřujících se k vedlejším stavbám.

Dále správní orgán sděluje, že je místně příslušným speciálním stavebním úřadem a silničním správním úřadem ve věcech silnic II. a III. třídy a veřejně přístupných účelových komunikací a speciálním stavebním úřadem ve věcech místních komunikací. Silničním správním úřadem ve věcech místních komunikací je příslušný obecní úřad.

Poučení

Toto souhrnné vyjádření se závaznými stanovisky Městského úřadu Kralovice, je vydáno dle § 149 odst. 1 správního řádu výhradně pro účely správního řízení, není samotným rozhodnutím a nelze se proti němu odvolat. Obsah závazného stanoviska lze napadnout pouze odvoláním proti rozhodnutí, které bylo na jeho základě vydáno příslušným správním orgánem.

Městský úřad Kralovice, odbor výstavby, jako obecný stavební úřad sděluje, že není věcně příslušným úřadem pro vydání společného povolení. Příslušným úřadem pro vydání tohoto povolení je odbor výstavby - silniční správní úřad a speciální stavební úřad Městský úřad Kralovice.

otisk úředního
razítka

vedoucí odboru výstavby

Obdrží:

D PROJEKT PLZEŇ Nedvěd s.r.o., IDDS: kcsvr25
sídlo: Útušice č.p. 66, 332 09 Štěnovice

Z Á P I S

z výrobního výboru projektu DSP/PDPS na akci:

„Stavba polní cesty HC9-R a alejová výsadba IP4 v k.ú. Horní Hradiště“

konaného dne 27.10.2021,

v zasedací místnosti MěÚ Plasy, Plzeňská 285, 331 01 Plasy.

Přítomni : dle prezenční listiny

Předmětem jednání bylo seznámení přítomných s rozpracovaností projektových dokumentací na polní cestu HC9-R, která je řešena v souladu se zadáním, na základě předaného plánu společných zařízení objednatelem a dohody ve věci dalšího postupu projektových a přípravných prací pro zajištění staveb. Zpracovatelem PD byl přednesen návrh cesty a byly projednávány doplňující dotazy k jednotlivým řešením s přítomnými. Přítomní se shodli na závěrech a dalším postupu zpracování PD následně:

HC9-R

- Začátek úprav HC9-R bude v souladu se zadáním napojena na silnici III/0274. Konec úprav HC9-R bude s napojením na lesní cestu LC13.
- Šířkové uspořádání HC9-R bude odpovídat kategorii P 4,5/30, vozovka zpevněná asfaltobetonem v šířce 4 m s oboustrannými krajnicemi šířky 0,25 m.
- Výhybny budou navrženy pro zajištění vzájemných viditelností výhyben v šířce zpevněného krytu 6 m včetně vozovky.
- Kryt bude v celém rozsahu z asfaltobetonu, HC9-R bude navržena s kompletní konstrukcí vozovky včetně nezbytných sanací v souladu se závěry GT průzkumu.
- Rozsah sanace podloží HC9-R bude vycházet ze zpracovaného GT posouzení a při zohlednění místních znalostí předaných při místním šetření vlastníky navazujících pozemků. V nevyhovujících úsecích bude provedeno zlepšení zemin v aktivní zóně příměsí cementu se zpracováním pomocí zemní frézy.
- Odvádění povrchových vod z polní cesty bude dle možností a konfigurace příčně do přilehlého terénu.
- Hospodářské sjezdy na HC9-R budou navrženy na každý pozemek sousedního vlastníka jako převážně sdružené sjezdy v šířce 12 m resp. jako jednotlivé sjezdy v šířce 6 m. Délka sjezdů bude navržena s ohledem na jejich podélný sklon, hrana sjezdu bude končit v návaznosti na stávající terén, nejdéle však na hranici pozemku určeného pro polní cestu. Poloha sjezdů na sousední pozemky byla na jednání odsouhlasena.
- Přebytek sejmuté ornice bude využit pro zemědělské účely na přilehlých pozemcích města Plasy, v soupisu prací bude vzdálenost pro přesun určena do 1 km
- Přebytek výkopku zeminy bude odvezen na pozemek č. parc. 921 k.ú. Horní Hradiště, který je ve vlastnictví města Plasy. V případě většího množství bude zemina odvezena na skládku města Plasy „Babina“ do 10 km bez skládkovéhoho

IP4

- Zadání obsahuje také návrh alejové výsadby IP4 podél cesty HC9-R při severní hranici pozemku určeného pro polní cestu.
- Alejová výsadba bude provedena v rozponu cca 7m - 10m, tj. v rozsahu cca 50 - 60 stromů. V místě výhyben a napojení polní cesty DC22 bude výsadba přerušena.
- Druh jednotlivých stromů předá zpracovateli PD zástupce města Plasy na základě projednání s příslušným osadním výborem obce Horní Hradiště. Doporučení objednatele (SPÚ) je na standardní odrůdy ovocných stromů nebo vhodné odrůdy jako zdroj potravy pro ptactvo s nasazením koruny 2 m.
- Návrh výsadby stromů bude doplněn o 3 ks odsedáků pro ptactvo.

Zpracovatel dokumentace po prověření a zapracování výše uvedených požadavků a dohodnutých řešení pošle návrh situace ve formátu pdf na městský úřad Plasy

Zapsal: I _

Datum: 27.10.2021

Přílohy:

- Prezenční listina

MĚSTSKÝ ÚŘAD KRALOVICE

Markova 2, Kralovice PSČ 331 41

ODBOR VÝSTAVBY

Váš dopis zn.:

Ze dne: 15.12.2021

Spis.zn.: OV/4206/2021-Tisj

Č.j.: OV/28073/21 Tisj

Vyřizuje:

E-mail: podatelna@kralovice.cz

Tel.: 373 300 270

Datum: 30.12.2021

①

Toto rozhodnutí nabylo právní moci dne

Městský úřad



19.1.2022

ROZHODNUTÍ

POVOLENÍ ÚPRAVY PŘIPOJENÍ POZEMNÍ KOMUNIKACE K SILNICI

Výroková část:

Městský úřad Kralovice, odbor výstavby, jako silniční správní úřad příslušný podle § 40 odst. 4 písm. a) zákona č. 13/1997 Sb., o pozemních komunikacích, ve znění pozdějších předpisů (dále jen "zákon o pozemních komunikacích") a dále podle ustanovení § 10 odst. 4 písm. a) zákona o pozemních komunikacích, přezkoumal žádost o úpravu připojení budoucí polní cesty HC9-R k silnici III/0274, kterou dne 15.12.2021 podal

Státní pozemkový úřad, Krajský pozemkový úřad pro Plzeňský kraj, Pobočka Plzeň, IČO 01312774, Nerudova č.p. 2672/35, Plzeň 3-Jižní Předměstí, 301 00 Plzeň 1

(dále jen "žadatel"), a na základě tohoto přezkoumání, souhlasu Policie ČR a souhlasu vlastníka komunikace - podle § 10 odst. 1 zákona o pozemních komunikacích a § 11 vyhlášky č. 104/1997 Sb., kterou se provádí zákon o pozemních komunikacích, ve znění pozdějších předpisů

p o v o l u j e

úpravu vzájemného připojení

budoucí polní cesty HC9-R k silnici III/0274

(dále jen „úprava připojení“), realizovanou na pozemcích parc.č. 1064 a 976 v k.ú. Horní Hradiště v rozsahu:

- úprava stávajícího připojení veřejně přístupné účelové komunikace, budoucí polní cesty HC9-R, k silnici III/0274 v rámci stavebního záměru „Stavba polní cesty HC9-R“
- upravené připojení a rekonstruovaná pozemní komunikace budou sloužit ke zpřístupnění zemědělsky obhospodařovaných pozemků
- PD připojení zpracoval D PROJEKT PLZEŇ Nedvěd s.r.o., 332 09 Útušice 66,

Pro provedení prací stanoví tyto podmínky:

1. Připojení pozemních komunikací bude provedeno v souladu s ustanovením § 11 vyhlášky č. 104/1997 Sb., kterou se provádí zákon o pozemních komunikacích, ve znění pozdějších předpisů.

2. Při realizaci budou respektovány podmínky stanovené pověřeným správcem silnice II/201, Správou a údržbou silnic Plzeňského kraje, příspěvkovou organizací, ve stanovisku zn.: 18539/21/SÚSPK-P/LL ze dne 1.12.2021.
3. Při realizaci budou respektovány podmínky stanovené Policií ČR - dopravním inspektorátem.
4. Předmětná stavba bude provedena dle PD uvedené ve výroku rozhodnutí; PD posouzena zejména s ohledem na řádné zajištění rozhledových polí a stavební provedení připojení v souladu s příslušnými ČSN.
5. Bude prováděno průběžné čištění a údržba sjezdu z polní cesty na silnici III. třídy.

Účastníci řízení, na něž se vztahuje rozhodnutí správního orgánu:

Státní pozemkový úřad, Krajský pozemkový úřad pro Plzeňský kraj, Pobočka Plzeň, Nerudova č.p. 2672/35, Plzeň 3-Jižní Předměstí, 301 00 Plzeň 1

Žadatel podal dne 15.12.2021 žádost o povolení úpravy vzájemného připojení pozemních komunikací. Uvedeným dnem bylo zahájeno správní řízení ve výše uvedené věci podle § 18 odst. 3 zákona č. 500/2004 Sb., správní řád, ve znění pozdějších předpisů.

Silniční správní úřad oznámil zahájení řízení všem známým účastníkům řízení a dotčeným orgánům. Současně stanovil, že ve lhůtě do 7 dnů od doručení tohoto oznámení mohou účastníci řízení uplatnit své námitky a dotčené správní úřady svá stanoviska.

Silniční správní úřad v provedeném řízení přezkoumal předloženou žádost z hledisek uvedených v § 10 zákona o pozemních komunikacích a § 11 vyhlášky č. 104/1997 Sb., kterou se provádí zákon o pozemních komunikacích, ve znění pozdějších předpisů, projednal ji s účastníky řízení a dotčenými orgány a zjistil, že jejím uskutečněním nejsou ohroženy zájmy chráněné ustanoveními zákona o pozemních komunikacích, předpisy vydanými k jeho provedení a zvláštními předpisy.

Silniční správní úřad povolil vzájemné připojení pozemních komunikací za podmínek stanovených ve výroku tohoto rozhodnutí, protože byly splněny zákonné podmínky pro vydání tohoto rozhodnutí, kterými jsou předchozí souhlasy pověřeného správce silnice III/0274 a příslušného orgánu Policie České republiky.

Stanoviska sdělili:

- Policie ČR, Krajské ředitelství policie Plzeňského kraje, Územní odbor Plzeň-venkov, Dopravní inspektorát, závazné stanovisko č.j.: KRPP-30937-2/ČJ-2019-031106-48 - souhlasné

Účastníci řízení - další dotčené osoby:

Správa a údržba silnic Plzeňského kraje, příspěvková organizace

Vypořádání s návrhy a námitkami účastníků:

- Účastníci neuplatnili návrhy a námitky.

Vypořádání s vyjádřeními účastníků k podkladům rozhodnutí:

- Správa a údržba silnic Plzeňského kraje, příspěvková organizace, vyjádření zn.: 18539/21/SÚSPK-P/LL ze dne 1.12.2021 – souhlasné s podmínkami, zahrnutými do podmínek rozhodnutí

Poučení účastníků:

Proti tomuto rozhodnutí se lze odvolat do 15 dnů ode dne jeho oznámení k odboru dopravy a silničního hospodářství Krajského úřadu Plzeňského kraje podáním u zdejšího správního orgánu.

Odvolání se podává s potřebným počtem stejnopisů tak, aby jeden stejnopis zůstal správnímu orgánu a aby každý účastník dostal jeden stejnopis. Nepodá-li účastník potřebný počet stejnopisů, vyhotoví je správní orgán na náklady účastníka. Odvoláním lze napadnout výrokovou část rozhodnutí, jednotlivý výrok nebo jeho vedlejší ustanovení. Odvolání jen proti odůvodnění rozhodnutí je nepřípustné.

Toto rozhodnutí nenahrazuje stavební povolení.

otisk úředního
razítka

Poplatek:

Správní poplatek podle zákona č. 634/2004 Sb., o správních poplatcích, ve znění pozdějších předpisů se nevyměřuje.

Obdrží:

Účastníci

Státní pozemkový úřad, Krajský pozemkový úřad pro Plzeňský kraj, Pobočka Plzeň, IDDS: z49per3
sídlo: Nerudova č.p. 2672/35, Plzeň 3-Jižní Předměstí, 301 00 Plzeň I

Správa a údržba silnic Plzeňského kraje, příspěvková organizace, IDDS: qbep485
sídlo: Škroupova č.p. 1760/18, Jižní Předměstí, 306 13 Plzeň I

Dotčené orgány

Policie ČR, Krajské ředitelství policie Plzeňského kraje, Územní odbor Plzeň-venkov, Dopravní inspektorát, IDDS: 5ixai69

sídlo: Anglické nábřeží č.p. 1778/7, Plzeň 3-Východní Předměstí, 301 00 Plzeň I



Pomáhat a chránit

POLICIE ČESKÉ REPUBLIKY
KRAJSKÉ ŘEDITELSTVÍ POLICIE PLZEŇSKÉHO KRAJE
ÚZEMNÍ ODBOR PLZEŇ-VENKOV
DOPRAVNÍ INSPEKTORÁT



Č.j. KRPP-150592-2/ČJ-2021-031106-47

Plzeň 2.12.2021

Počet listů: 1

Přílohy: pdf sit.sign.

D PROJEKT PLZEŇ
Nedvěď s.r.o.
Koterovská 177
326 00 PLZEŇ
ISDS

Stavba polní cesty HC9-R a alejová výsadby IP4 v k.ú. Horní Hradiště - stanovisko k PD pro stavební povolení a návrhu místní a přechodné úpravy provozu na PK

k č.j. bez ze dne 24.11.2021

DI Plzeň-venkov **souhlasí** s předloženou PD a s vydáním stavebního povolení stavby. Zároveň **není námitek** k předloženému návrhu místní a přechodné úpravy provozu na PK se stavbou související.

Závazné stanovisko k napojení PC na silnici III/027 4 bylo zdejší DI vydáno pod č.j. KRPP-30937-2/ČJ-2019-031106-48 ze dne 28.2.2019 a zůstává v platnosti.

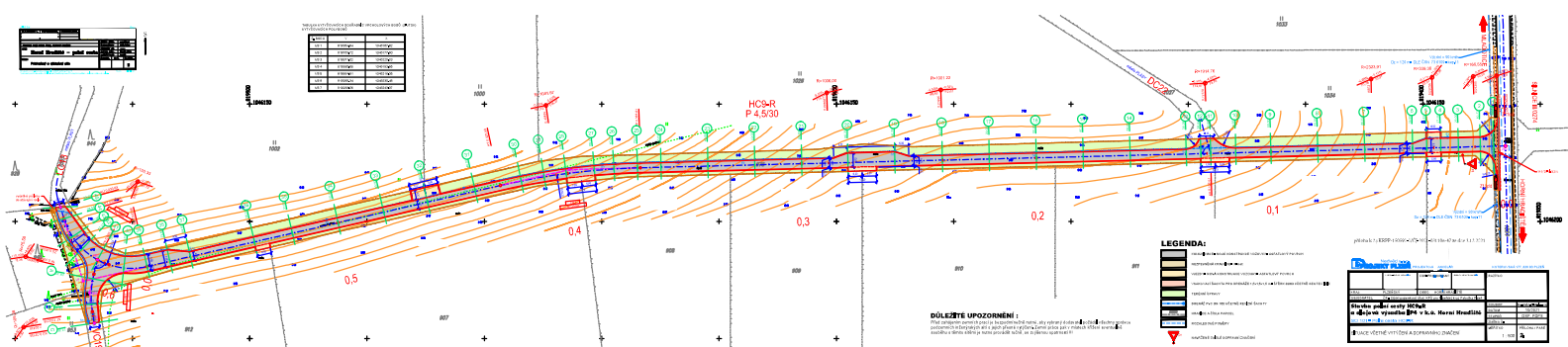
Stanovisko bylo zpracováno podle elektronické verze PD, kde byly označeny:

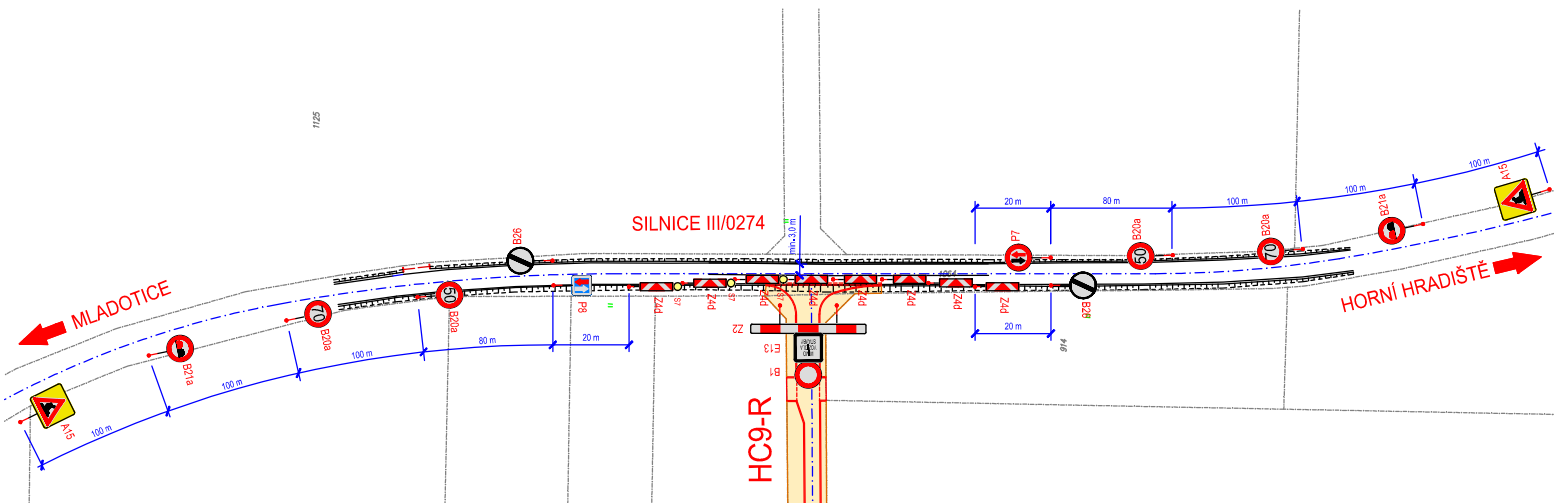
- SO 101 Polní cesta HC9-R – situace včetně vytýčení a DZ, M 1:500
- SO 101 Polní cesta HC9-R – DIO, M 1:1000

a zaslány žadateli.

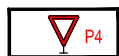
Stanovisko **slouží** jako podklad pro řízení podle zákona 183/2006 Sb. a 361/2000 Sb., v platných zněních.

Doručovací adresa: Anglické nábřeží 7, 306 09 Plzeň
Zpracoval :





LEGENDA:



NAVRHOVANÉ SVISLÉ DOPRAVNÍ ZNAČENÍ



STÁVAJÍCÍ SVISLÉ DOPRAVNÍ ZNAČENÍ



STÁVAJÍCÍ SVISLÉ DOPRAVNÍ ZNAČENÍ KE ZRUŠENÍ



ROZSAH PRACOVNÍ ETAPY

Dopravní opatření bude před zprovozněním v dostatečném předstihu oznámeno na Záchranou službu, Hasičský záchranný sbor, Policii ČR.

POZNÁMKA :

Dopravní značení bude provedeno v souladu s ČSN EN 12899-1 Stálé svislé dopravní značení - část 1: Stálé dopravní značky (10/2008), ČSN 73 EN 12899-3 Stálé svislé dopravní značení - Část 3: Směrové sloupky a odrazky, ČSN EN 1436 Vodorovné dopravní značení - Požadavky na dopravní značení, dále pak v souladu s TP 65 Zásady pro dopravní značení na pozemních komunikacích, TP 66 Zásady pro označování pracovních míst na pozemních komunikacích, s TP 133 Zásady pro vodorovné dopravní značení na pozemních komunikacích a v souladu se zákonem č. 361/2000 Sb., o provozu na pozemních komunikacích v platném znění a s vyhláškou č. 294/2015 Sb., kterou se provádějí pravidla provozu na pozemních komunikacích.

DZ budou umístěny se spodním okrajem značky ve výšce nejméně 0,60 m nad úrovní vozovky, v jednotné výšce v rámci pracovního místa, DZ budou upevněny na podpěrných sloupcích, které budou opatřeny červenými a bílými pruhy z retroreflexní fólie nejméně třídy R1, šířka pruhů 0,10 • 0,20 m, celková délka barevné úpravy min. 0,45 m. Sloupky budou osazeny do podkladních desek. Veškerá nosná zařízení budou provedena v souladu s TP 66.

příloha k č.j.KRPP-150592-2/ČJ-2021-031106-47 ze dne 2.12.2021

Nedvěd s.r.o.
PROJEKT PLZEŇ

PROJEKTOVÁNÍ KANCELÁŘ

KOTEROVSKÁ 177, 326 00 PLZEŇ

VED.PROJEKTU	ODP.PROJEKTANT	PROJEKTANT	RAZÍTKO
KRAJ: PLZEŇSKÝ	OBEC: HORNÍ HRADIŠTĚ		
OBJEDNATEL: ČR - Státní pozemkový úřad, KPÚ pro Plzeňský kraj, Pobočka Plzeň			
Stavba polní cesty HC9-R a alejová výsadba IP4 v k.ú. Horní Hradiště			SOUBOR: Horní_Hradiště_HC9-R_01.dwg
SO 101 - Polní cesta HC9-R			DATUM: 10/2021
			STUPEŇ: DSP, PDPS
			ZMĚNA Č.
DOPRAVNĚ INŽENÝRSKÁ OPATŘENÍ			MĚŘÍTKO: 1 : 1000
			PŘÍLOHA / PARÉ: 6.

váš dopis zn.:

ze dne: 26.11.2021

naše zn.: 18539/21/SÚSPK-P/LL

vyřizuje:

tel.: 373 300 157

e-mail:

datum: 01.12.2021

D PROJEKT Nedvěď s.r.o.
Koterovská 177
326 00 Plzeň

Stavba polní cesty HC9-R a alejová výsadba IP4 v k.ú. Horní Hradiště

Investor: ČR - SPÚ, Krajský pozemkový úřad pro Plzeňský kraj, Nám. Generála Píky 2110/8,
326 00 Plzeň, IČ: 01312774

Správa a údržba silnic Plzeňského kraje, příspěvková organizace (dále „SÚSPK“), jako pověřený správce silnice III/027 4 a pozemku p.č. 1064 v k.ú. Horní Hradiště, s vydáním stavebního povolení dle zákona č. 183/2006 Sb., o územním plánování a stavebním řádu (stavební zákon), a s vydáním rozhodnutí o úpravě komunikačního připojení dle zákona č. 13/1997 Sb., o pozemních komunikacích (dále jen „komunikační připojení“), je-li toto relevantní, v rozsahu dle předložené projektové dokumentace vypracované společností D PROJEKT Nedvěď s.r.o., datum 10/2021, **souhlasí**, za dodržení následujících podmínek:

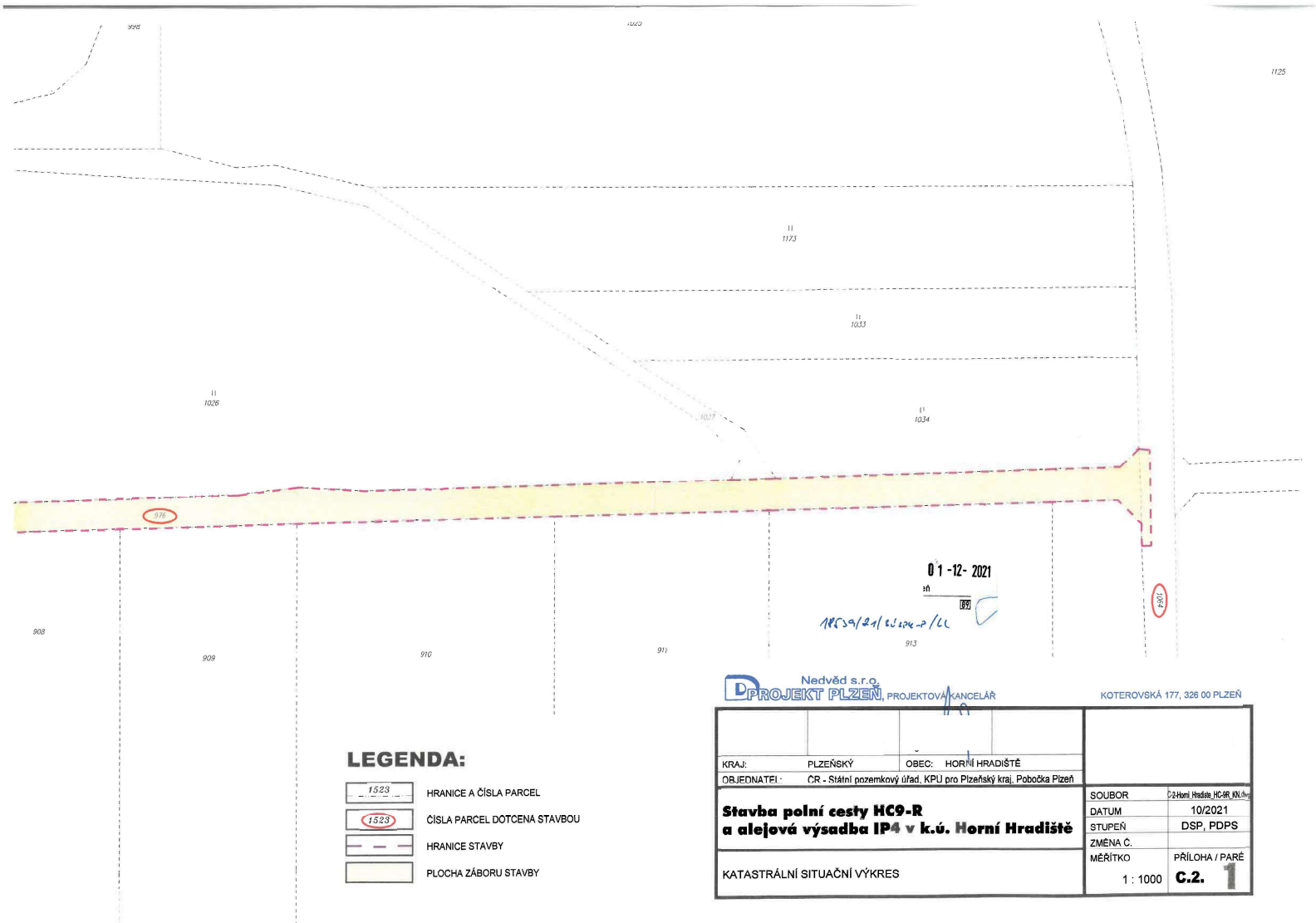
1. Komunikační připojení musí být v souladu s § 10 zákona č. 13/1997 Sb., o pozemních komunikacích, ve znění pozdějších předpisů, včetně příslušného prováděcího předpisu. Prováděcím předpisem se rozumí § 11 až § 13 vyhlášky Ministerstva dopravy a spojů č. 104/1997 Sb.
2. O vydání rozhodnutí o úpravě připojení sousední nemovitosti na předmětnou silnici bude požádáno u příslušného silničního správního úřadu, kterým je MěÚ Kralovice, odbor dopravy.
3. Stavební uspořádání bude takové, aby nedocházelo ke stékání srážkových vod na silnici III/027 4 a jejímu znečišťování ze sousedního napojovaného pozemku. Nedojde k zúžení stávajícího šířkového profilu komunikace III. třídy.
4. Při realizaci stavebních prací nebude na silnici III/027 4 ukládán žádný materiál (stavební, montážní, výkopový atd.) a nesmí docházet ke znečištění této silnice.
5. SÚSPK se na výše uvedené stavbě nebude nijak podílet.
6. Případná přechodná úprava provozu pro provádění prací v dopravním prostoru komunikace bude stanovena příslušným silničním správním úřadem.

vedoucí přípravy a realizace
staveb Plzeň – sever

89

Příloha:

Označená situace



LEGENDA:

1523	HRANICE A ČÍSLA PARCEL
1523	ČÍSLA PARCEL DOTČENA STAVBOU
	HRANICE STAVBY
	PLOCHA ZÁBORU STAVBY

D Nedvěd s.r.o.
PROJEKT PLZEŇ, PROJEKTOVÝ KANCELÁŘ

KOTEROVSKÁ 177, 328 00 PLZEŇ

KRAJ:	PLZEŇSKÝ	OBEC:	HORNÍ HRADIŠTĚ		
OBJEDNATEL:	ČR - Státní pozemkový úřad, KPU pro Plzeňský kraj, Pobočka Plzeň				
Stavba polní cesty HC9-R a alejová výsadba IP4 v k.ú. Horní Hradiště					
KATASTRÁLNÍ SITUAČNÍ VÝKRES			SOUBOR	Č2-Horní Hradiště HC9-R, IP4	
			DATUM	10/2021	
			STUPEŇ	DSP, PDPS	
			ZMĚNA Č.		
			MĚŘÍTKO	PŘÍLOHA / PARÉ	
			1 : 1000	C.2. 1	



M Ě S T S K Ý Ú Ř A D P L A S Y

Plzeňská 285, 331 01 Plasy

STAVEBNÍ ÚŘAD

pracoviště Plzeňská č.p. 41, 331 01 Plasy

SPIS. ZN.: SÚ/2322/2021-ŠI
Č.J.: MEPL-SU/2021/2322-2
VYŘIZUJE:
TEL.:
E-MAIL:
DATUM: 10.12.2021

VYJÁDŘENÍ

Městský úřad Plasy-stavební úřad, jako stavební úřad příslušný podle § 13 odst. 1 písm.d) zákona č. 183/2006 Sb., o územním plánování a stavebním řádu (stavební zákon), ve znění pozdějších předpisů (dále jen "stavební zákon"), podle ustanovení § 15 odst. 2 stavebního zákona

s d ě l u j e,

že navržená stavba

Stavba polní cesty HC9-R a alejová výsadba IP4 v k.ú. Horní Hradiště

na pozemcích parc. č. 972, 976, 1064 v katastrálním území Horní Hradiště nevyžaduje územní rozhodnutí a se stavbou souhlasí.

Poučení:

Toto vyjádření nenahrazuje rozhodnutí ani opatření jiných správních orgánů, jichž je zapotřebí pro povolení speciální stavby podle zvláštních předpisů.

otisk úředního
razítka

pověřená vedením stavebního úřadu

Obdrží:

D PROJEKT PLZEŇ Nedvěd s.r.o., IDDS: kcsvr25



M Ě S T O P L A S Y

Plzeňská 285, 331 01 Plasy

VÁŠ DOPIS ZN.:
ZE DNE: 25.11.2021
Č. J.:
SPIS. ZN.:
VYŘIZUJE:
TELEFON:
E-MAIL:

D Projekt Plzeň Nedvěd s.r.o.

Koterovská 177
326 00 Plzeň

DATUM: 2.12.2021

Stanovisko k dokumentaci stavby.

Stavba : „Stavba polní cesty HC9-R a alejová výsadba IP4 v k.ú. Horní Hradiště“

Předložená dokumentace: 10/2021 zpracovatel: D Projekt Plzeň Nedvěd s.r.o

Město Plasy souhlasí s předloženou dokumentací na výše uvedenou stavbu.

S pozdravem

starosta

TELEFON
373 340 680

E-MAIL
posta@mestoplasy.cz

IČO
00258245

BANKOVNÍ SPOJENÍ
ČS, a.s. 726989399 / 0800



HZSPX009KLNH



Hasičský záchranný sbor Plzeňského kraje

krajské ředitelství

Kaplířova 9, P. O. BOX 18, 320 00 Plzeň

Č. j.: HSPM- 4582-2/2021 ÚPP
Datum: 29. 11. 2021
Vyřizuje:
Tel.:
E-mail:
Počet stran: 2
Počet příloh: 0

Adresát:
D PROJEKT Plzeň Nedvěď
Koterovská 177
326 00 Plzeň

ZÁVAZNÉ STANOVISKO DOTČENÉHO ORGÁNU NA ÚSEKU POŽÁRNÍ OCHRANY

Název stavby:

Stavba polní cesty HC9-R a alejová výsadba IP4 v k.ú. Horní Hradiště

Místo stavby:

k.ú. Horní Hradiště

Stavebník:

Státní pozemkový úřad, IČO 01312774,
Husinecká 1024/11a, Žižkov, 130 00 Praha

Předložená dokumentace:

projektová dokumentace pro vydání stavebního povolení
vypracoval:
datum: 10/2021

Hasičský záchranný sbor Plzeňského kraje (dále jen „HZS PK“) jako věcně a místně příslušný dotčený orgán na úseku požární ochrany podle ustanovení § 7 odst. 4 zákona č. 320/2015 Sb., o Hasičském záchranném sboru České republiky a o změně některých zákonů (zákon o hasičském záchranném sboru), ve znění pozdějších předpisů a podle ustanovení § 26 odst. 2 písm. b) a ustanovení § 31 odst. 1 písm. b) zákona č. 133/1985 Sb., o požární ochraně, ve znění pozdějších předpisů (dále jen „zákon o požární ochraně“) posoudil v rozsahu níže uvedených podkladů výše uvedenou dokumentaci předloženou dne 25. 11. 2021. Na základě výše uvedeného vydává dle ustanovení § 31 odst. 3 zákona o požární ochraně a dále dle ustanovení § 149 odst. 1 zákona č. 500/2004 Sb., správní řád, ve znění pozdějších předpisů

SOUHLASNÉ ZÁVAZNÉ STANOVISKO.

Odůvodnění:

HZS PK vycházel při vydání závazného stanoviska z těchto podkladů:

- Požárně bezpečnostní řešení:
název: *Stavba polní cesty HC9-R a alejová výsadba IP4 v k.ú. Horní Hradiště*
vypracoval:
datum: 10/2021

Posouzením předložené dokumentace v rozsahu výše uvedených podkladů podle ustanovení § 46 odst. 1 vyhlášky č. 246/2001 Sb., o stanovení podmínek požární bezpečnosti a výkonu státního požárního dozoru (vyhláška o požární prevenci), ve znění pozdějších předpisů (dále jen „vyhláška o požární prevenci“) dospěl HZS PK k závěru, že požárně bezpečnostní řešení splňuje obsahové náležitosti dle ustanovení § 41 vyhlášky o požární prevenci. Z obsahu posouzeného požárně bezpečnostního řešení vyplývá, že jsou splněny technické podmínky požární ochrany pro umístění stavby dle ustanovení § 2 odst. 1 vyhlášky č. 23/2008 Sb., o technických podmínkách požární ochrany staveb, ve znění vyhlášky č. 268/2011 Sb.

Otisk úředního razítka

vedoucí oddělení stavební prevence
úřední osoba

KRAJSKÁ HYGIENICKÁ STANICE PLZEŇSKÉHO KRAJE SE SÍDLEM V PLZNI

Skrětova 15, Plzeň, 301 00, webové stránky: www.khsplzen.cz, e-mail: podatelna@khsplzen.cz, ID:samai8a

V Plzni : 6.12.2021
Č.j. : KHSPL/33316/21/2021
Vyřizuje :

Č.j. žadatele :

Nedvěd s.r.o.
D PROJEKT PLZEŇ
Koterovská 177
326 00 Plzeň

VĚC: Stanovisko k projektové dokumentaci ke stavebnímu řízení na akci: „Stavba polní cesty HC9-R a alejová výsadba IP4 v k.ú. Horní Hradiště“, investor: ČR - Státní pozemkový úřad, Krajský pozemkový úřad pro Plzeňský kraj, Pobočka Plzeň, Nerudova 2672/35, 301 00 Plzeň

Krajská hygienická stanice Plzeňského kraje se sídlem v Plzni jako orgán ochrany veřejného zdraví (dále jen „KHS“) a současně jako dotčený správní úřad podle a § 77 odst. 1 zákona č. 258/2000 Sb., o ochraně veřejného zdraví a o změně některých souvisejících zákonů (dále zákon č. 258/2000 Sb.), § 30 odst. 1 zákona č. 258/2000 Sb., § 12 nařízení vlády č. 272/2011 Sb., o ochraně zdraví před nepříznivými účinky hluku a vibrací, ve znění pozdějších předpisů (dále nařízení vlády č. 272/2011 Sb.), podle § 4 odst. 2 zákona č. 183/2006 Sb., o územním plánování a stavebním řádu (stavební zákon), ve znění pozdějších předpisů, posoudila žádost o vydání závazného stanoviska k projektové dokumentaci pro stavební řízení doručenou dne 25.11.2021 společností Nedvěd s.r.o., D PROJEKT PLZEŇ Koterovská 177, 326 00 Plzeň, zplnomocněným zástupcem stavebníka .

Po zhodnocení souladu předloženého záměru s požadavky předpisů v oblasti ochrany veřejného zdraví vydává Krajská hygienická stanice Plzeňského kraje se sídlem v Plzni toto závazné stanovisko:

S předloženou projektovou dokumentací pro stavební řízení na akci: „Stavba polní cesty HC9-R a alejová výsadba IP4 v k.ú. Horní Hradiště“, investor: ČR - Státní pozemkový úřad, Krajský pozemkový úřad pro Plzeňský kraj, Pobočka Plzeň, Nerudova 2672/35, 301 00 Plzeň

se souhlasí.

Odůvodnění:

Projektová dokumentace řeší stavbu polní cesty HC9-R a alejovou výsadbu IP4 v k.ú. Horní Hradiště. Projektovou dokumentaci zpracovala společnost D PROJEKT PLZEŇ Nedvěd s.r.o., odpovědný projektant -

Jedná se o stavbu polní cesty HC9-R zpřístupňující zemědělsky obhospodařované pozemky. Délka polní cesty je navržena 634 m. Polní cesta bude zpevněná asfaltobetonovým povrchem. Polní cesta bude jednopruhová s výhybnami. Polní cesta bude v celém navrženém úseku slepá komunikace s napojením na komunikaci III/0274, lesní cestu LC13 a polní cestu VC19.

Podél polní cesty cesty HC9-R je počítáno s jednořadou výsadbou ovocných stromů – hrušní, jabloní a slivoní.

Realizací stavby nedojde k navýšení stávající intenzity dopravy ani ke změně charakteru dopravy v dané lokalitě.

Protože při posouzení nebyly zjištěny rozpory s požadavky předpisů v oblasti ochrany veřejného zdraví vydává Krajská hygienická stanice Plzeňského kraje se sídlem v Plzni k předložené dokumentaci souhlasné závazné stanovisko.

„otisk úředního razítka“

**vedoucí odd. hygieny obecné a komunální
a podpory veřejného zdraví 1
KHS Plzeňského kraje se sídlem v Plzni**

