

TOTO ROZHODNUTÍ MÁ PRÁVNÍ MOC
dne 25. 6. 2024
Městský úřad v Týně nad Vltavou
dne 26. 6. 2024 podpis: [podpis]



Městský úřad Týn nad Vltavou

odbor dopravy a silničního hospodářství

Číslo jednací: MÚT/13609/2024/OD/KoL

Spisová značka: MÚT/08472/2024/OD-77

Vaše značka:

Vyřizuje: Mgr. Lenka Kokešová, oprávněná úř. osoba

Telefon: 385 772 282

E-mail: lenka.kokesova@tnv.cz

Datum: 24.05.2024

Obec Všemyslice
Neznašov 9
373 02 Všemyslice

V zastoupení:
Projekční kancelář SK s.r.o.
Rámy 331
Týn nad Vltavou

ROZHODNUTÍ STAVEBNÍ POVOLENÍ

Odbor dopravy a silničního hospodářství Městského úřadu Týn nad Vltavou, jako silniční správní úřad příslušný podle § 40 odst. 4 písm. a) zákona č. 13/1997 Sb., o pozemních komunikacích, ve znění pozdějších předpisů (dále jen "zákon o pozemních komunikacích"), a speciální stavební úřad příslušný podle § 16 odst. 1 a § 40 odst. 4 písm. a) zákona o pozemních komunikacích, a § 15 odst. 1 a § 169 odst. 4 zákona č. 183/2006 Sb., o územním plánování a stavebním řádu (stavební zákon), ve znění pozdějších předpisů (dále jen "stavební zákon"), v souladu s § 334a odst. 3 zákona č. 283/2021 Sb., ve znění pozdějších předpisů, ve společném územním a stavebním řízení (dále jen "společné řízení") posoudil podle § 94o stavebního zákona žádost o vydání společného povolení, kterou dne 26.03.2024 podala

**Obec Všemyslice, IČO 00245666, Neznašov 9, 373 02 Všemyslice,
v zastoupení PROJEKČNÍ KANCELÁŘE SK s.r.o., IČO 14029111, Rámy 331, Týn nad Vltavou**

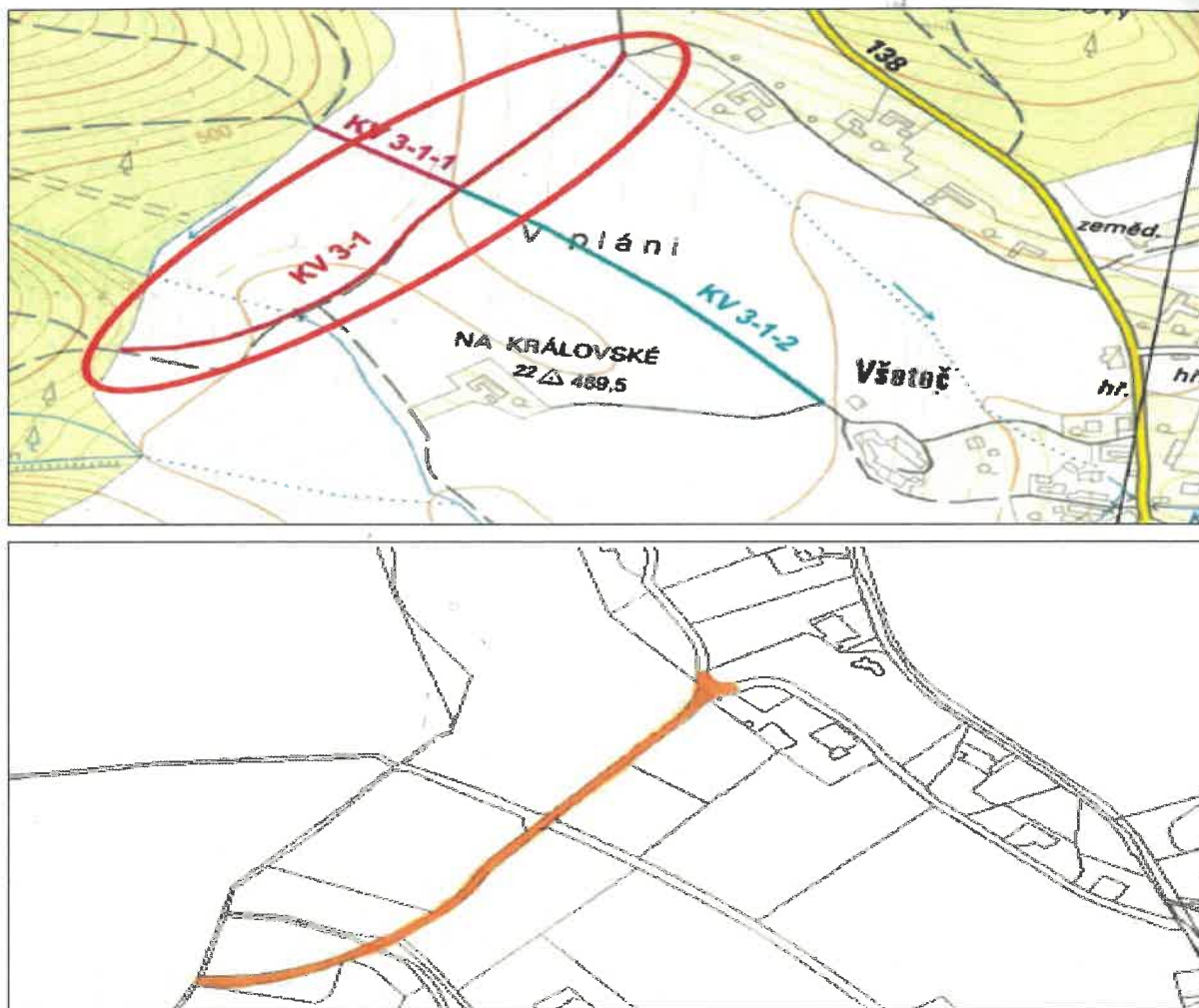
(dále jen "žadatel") jako účastník řízení dle § 27 odst. 1 zákona č. 500/2004 Sb., správní řád, ve znění pozdějších předpisů (dále jen „správní řád“), a na základě tohoto posouzení:

I. Schvaluje stavební záměr

podle § 94p odst. 1 stavebního zákona ve společném územním a stavebním řízení podle ustanovení § 94j a následných ustanovení stavebního zákona na stavbu

„Účelová komunikace KV 3-1 v k. ú. Všetech“

(dále jen "stavba") na pozemku parc. č. 1733 (ostatní plocha), parc. č. 1734 (ostatní plocha), parc. č. 1735 (ostatní plocha), parc. č. 1743 (ostatní plocha), parc. č. 1780 (vodní plocha) v katastrálním území Všetech.

**Druh a účel umísťované stavby:**

Výstavba účelové komunikace KV 3-1 v k. ú. Všeteč začíná v místě sjezdu ve stopě stávající nezpevněné cesty. Konec úseku je situován na konci katastrálního území Všeteč – Všemyslice s napojením na lesní cesty. Polní cesta se nachází v nezastavěném území a slouží jako účelová komunikace pro obsluhu přilehlých pozemků a jako přístupová cesta k lesu, zároveň dotváří síť polních cest v daném území. Součástí stavby je mimo jiné výhybna, doprovodná zeleň, přeložka sdělovacího vedení (T-Mobile Czech Republic a.s.) a oprava zatrubnění potoka. Vzhledem k tomu, že se jedná o plní cestu vedenou v nezastavěném území, jejíž výškové řešení maximálně kopíruje stávající terén, nedochází tedy k velkému zásahu do stávající krajiny a stavba nebude mít vliv na její ráz.

Nová účelová komunikace KV 3-1 v k. ú. Všeteč bude o celkové délce 580,40 m, šířce zpevnění 3,5 a nezpevněných krajnic šířky 2 x 0,25 m. V řešeném úseku bude jednopruhová s jednostranným klopením 2,5 %. Na polní cestu je napojeno 6 sjezdů.

Odvodnění komunikace je v části trasy řešeno pomocí podélných a příčných sklonů do levostranného příkopu zakončeného horskými vpustmi HV1 a HV2 a v části trasy do okolního terénu. Odvodnění zemní pláň je tvořeno plošně kamenitou kostrou v aktivní zóně komunikace, svedením do podélné drenáže, která je zaústěna do meliorační kostry přes MŠ2 do zatrubněné vodoteče. V místech navrženého levostranného příkopu je zemní pláň odvodněna příčným a podélným sklonem min. 0,2 m nad dno příkopu. Stávající příkopy budou v celé délce pročištěny.

Na základ požadavků společnosti LESY ČR s. p. budou na stávajícím zatrubnění potoka umístěny dvě meliorační šachty. Tyto šachty budou nově propojeny potrubím se sklonem cca 3,5 % a o délce 10 m. Obě šachty, včetně nového propojovacího potrubí budou součástí komunikace.

V souvislosti se stavbou komunikace dojde i k opravě stávajícího zatrubnění potoka, spočívající ve výměně poškozených trub. Rozsah opravy bude znám až po odkrytí terénu. Nebudou měněny odtokové poměry.

Součástí stavby jsou také 2 propustky. V obou případech bude trouba ŽB s obetonováním a uložením na podkladním betonu se štěrkopískovým podsypem. Čela propustku budou šikmá s obetonováním z lomového kamene.

Sdělovací vedení společnosti T-Mobile Czech Republic a.s. bude ve staničení cca 0,003.0 – 0,217.00 stranově posunuto mimo těleso polní cesty tak, aby došlo k jeho vymístění mimo pojižděné plochy komunikace. V místech, kde bude vedení přecházet komunikaci, bude uloženo do půlených chrániček – žlabů.

Součástí stavby bude i nová výsadba stromů, která bude situována na pozemku par. č. 1734 po levé straně komunikace. Vzrostlá zeleň nebude vysazena v blízkosti napojení na místní komunikaci ani ostatní polní cesty. Zbytek zasažené parcely stavební činností bude oset travním semenem.

Po dobu nepřístupnosti dotčené komunikace budou přilehlé pozemky obsluhovány z pozemků okolních a to tak, aby došlo k minimalizaci záborů zemědělské půdy.

V místě napojení účelové komunikace na místní komunikaci bude osazeno dopravní zařízení Z11g (směrový sloupek červený kulatý) a B20a „30“ (nejvyšší dovolená rychlost 30 km/h).

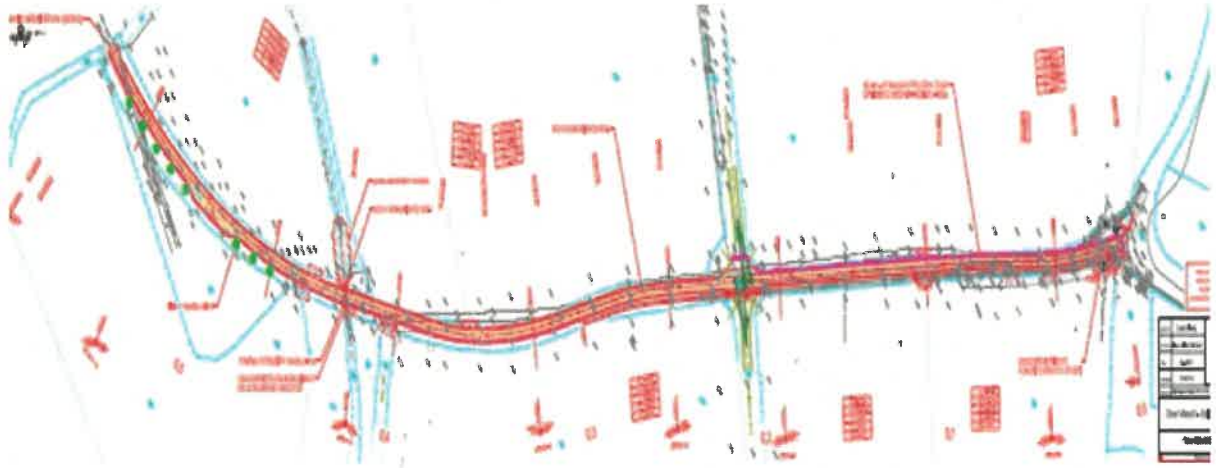
Vymezení území dotčeného vlivy stavby:

1. Politika územního rozvoje České republiky, ve znění Aktualizace č. 1, č. 2, č. 3, č. 4 a č. 5, která je ode dne 1. září 2021 závazná pro pořizování a vydávání zásad územního rozvoje, územních plánů, regulačních plánů a pro rozhodování v území záměr v jím dotčeném území neřeší, záměr se věci řešených Politikou územního rozvoje ČR nedotýká.
2. Zásad územního rozvoje Jihočeského kraje vydaných dne 13. 9. 2011, účinných od 7. 11. 2011, ve znění 1., 2., 3., 5., 6., 7., 8., 9., včetně 11. aktualizace, která nabyla účinnosti dne 14.07.2023 záměr v jím dotčeném území neřeší, záměr se věci řešených Zásadami územního rozvoje nedotýká.
3. Záměr naplňuje i priority ZÚR a zásady pro rozhodování o změnách v území: Základní prioritou řešení Zásad územního rozvoje Jihočeského kraje je dosažení územně vyváženého a dynamického rozvoje území Jihočeského kraje, který povede ke zvyšování celkové konkurenceschopnosti a inovativnosti, zlepšování kvality života a k efektivnímu a udržitelnému využívání disponibilních zdrojů při zohlednění veškerých hodnot území.
Platné Zásady územního rozvoje Jihočeského kraje záměr v jím dotčeném území neřeší, záměr se věci řešených Zásadami územního rozvoje nedotýká. Záměr splňuje stanovené priority pro zajištění hospodářského rozvoje kraje. Vytváří podmínky pro rozvoje systémů dopravní obsluhy a technického vybavení, tzn. Na území kraje zajistit nezbytný rozvoj nadřazených systémů dopravní obsluhy a veřejného technického vybavení s cílem zabezpečit podmínky pro hospodářský rozvoj a pro stabilizaci hospodářských činností na území kraje. Záměr je se ZÚR v souladu.
4. Záměr je v souladu s územním plánem Všemyslice. Dle územního plánu je záměr lokalizován v nezastavěném, konkrétně se jedná o plochy zemědělské – ZPF trvalý travní porost (NZ) a plochy dopravní infrastruktury – silniční doprava – místní a účelové komunikace (DS). V obou dotčených plochách patří mezi hlavní (případně přípustné) využití též umístování staveb dopravní infrastruktury (hlavní a související) místního a nadmístního významu a přípustné je také vedení technické infrastruktury. Uvedené kabelové vedení leží ve stopě a z části o mimo těleso nově navržené polní cesty KV 3-1, aby došlo k jeho vymístění mimo pojižděné plochy komunikace. Nová poloha vedení se tak bude nacházet v zelených plochách parcely.

Z výše uvedených skutečností lze konstatovat, že záměr je v souladu s cíli a úkoly územního plánování stanovenými v § 18 a § 19 stavebního zákona, neboť respektuje koncepci rozvoje území s ohledem na hodnoty a podmínky v území, které jsou stanoveny ve vydaném ÚP. Vzhledem k tomu, že ÚP byl zpracován v souladu s cíli a úkoly územního plánování, další posuzování záměru z tohoto pohledu je nadbytečné.

II. Stanoví podmínky pro umístění stavebního záměru:

1. Stavební záměr bude umístěn v souladu s grafickou přílohou rozhodnutí, která obsahuje výkres současného stavu území v měřítku katastrální mapy se zakreslením stavebního pozemku, požadovaným umístěním stavby, s vyznačením vazeb a vlivů na okolí, zejména vzdáleností od hranic pozemku a sousedních staveb.



2. Před zahájením stavby musí navrhovatel zajistit vytýčení prostorové polohy stavby odborně způsobilými osobami. Výsledky musí být ověřeny úředně oprávněnými zeměměřičskými inženýry.
3. Před zahájením prací bude zajištěno přesné vytýčení všech stávajících podzemních energetických, telekomunikačních, vodovodních a stokových sítí ve staveništi a v trasách navrhovaného záměru odborně způsobilými osobami a současně budou učiněna opatření zabraňující jejich poškození. Výsledky musí být ověřeny úředně oprávněnými zeměměřičskými inženýry. V případě dotčení podzemních vedení budou tyto práce prováděny za příslušného dozoru příslušných správců těchto vedení a provedena kontrola před záhozem. V případě dotčení ochranného pásma vedení se budou zemní práce vykonávat v souladu s příslušnými normami.
4. Před započítím veškerých zemních prací je nutné provést veškerá bezpečnostní opatření dle platných ČSN jak v prostorách týkajících se rozvodů TZB a jejich přípojek, tak i v prostoru vlastní stavby (a to zejména pažení veškerých příkopů od 1 m hloubky). O povolení záboru a zvláštního užívání veřejného prostranství a komunikace je nutno požádat nejméně 30 dnů před zahájením příslušných prací u místně příslušného obecního úřadu.

III. Stanoví podmínky pro provedení stavby:

1. Stavba bude provedena podle projektové dokumentace ověřené ve stavebním řízení, kterou zpracovala společnost GK Plavec - Michalec Geodetická kancelář s.r.o., Budovcova 2530, Budějovické předměstí, Písek, IČ 26042452, vypracoval Petr Krejčí, kontroloval Ing. Ladislav Čabrádek, autorizovaný inženýr pro dopravní stavby, ČKAIT 0011665. Případné změny nesmí být provedeny bez předchozího povolení speciálního stavebního úřadu.
2. Stavebník písemně oznámí speciálnímu stavebnímu úřadu termín zahájení stavby.
3. Stavebník oznámí speciálnímu stavebnímu úřadu tyto fáze výstavby pro kontrolní prohlídku stavby:
 - Před provedením záhozu přeložky sdělovacího vedení
 - Po položení podkladních vrstev komunikací
 - Po pokládce nového krytu vozovek
 - Dokončení stavby
4. Při provádění stavby je stavebník povinen:
 - zajistit, aby na stavbě nebo na staveništi byly všechny podklady týkající se prováděné stavby nebo její změny, popř. jejich kopie,

- ohlašovat speciálnímu stavebnímu úřadu fáze výstavby podle plánu kontrolních prohlídek stavby, umožnit provedení kontrolní prohlídky, a pokud tomu nebrání vážné důvody, této prohlídce se zúčastnit
 - ohlásit speciálnímu stavebnímu úřadu neprodleně po jejich zjištění závady na stavbě, které ohrožují životy a zdraví osob, nebo bezpečnost stavby
5. Stavba bude prováděna stavebním podnikatelem s příslušným oprávněním k vykonávání vybraných činností ve výstavbě, který bude vybrán na základě výběrového řízení. Jméno (název) a adresu (sídlo) stavebník oznámí speciálnímu stavebnímu úřadu před započítím prací.
 6. Na stavbě musí být pro kontrolní orgány k dispozici projektová dokumentace ověřená speciálním stavebním úřadem ve stavebním řízení a veden stavební deník. Stavební deník bude obsahovat náležitosti podle § 6 vyhl. č. 499/2006 Sb., o dokumentaci staveb, viz příloha č. 5 k této vyhlášce.
 7. Při realizaci stavby bude řádně veden stavební deník až do jejího dokončení v souladu s § 157 stavebního zákona. Na stavbě musí být stavební deník k dispozici pro kontrolní orgány, stejně tak musí být na stavbě k dispozici projektová dokumentace ověřená stavebním úřadem. Stavební deník bude obsahovat náležitosti podle § 6 vyhlášky č. 499/2006 Sb., o dokumentaci staveb, v platném znění. Po dokončení stavby předá její zhotovitel originál stavebního deníku nebo jednoduchého záznamu o stavbě stavebníkovi.
 8. Před zahájením stavby musí stavebník zajistit vytyčení prostorové polohy odborně způsobilými osobami. Výsledky vytyčení musí být ověřeny úředně oprávněnou osobou.
 9. Před zahájením stavebních (výkopových) prací bude provedeno přesné vytyčení všech podzemních inženýrských sítí v místě dotčeném stavbou a současně budou učiněna opatření zabráňující jejich poškození. V případě dotčení podzemních vedení budou tyto práce prováděny za příslušného dozoru příslušných správců těchto vedení a provedena kontrola před záhozem. O převzetí bude proveden zápis do stavebního deníku.
 10. Budou dodrženy veškeré požadavky správců podzemních a nadzemních sítí.
 11. Staveniště bude vhodným způsobem označeno, vyžaduje-li to bezpečnost osob, ochrana majetku či jiný veřejný zájem. Výkopy (překopy), budou vybaveny bezpečnými přechody a přejezdy, které umožní přístup a příjezd na přilehlé stavby a pozemky. V nočních hodinách a za snížené viditelnosti bude staveniště řádně osvětleno.
 12. Staveniště se musí zařídit, uspořádat a vybavit přísunovými cestami pro dopravu materiálu tak, aby se stavba mohla řádně a bezpečně provádět. Nesmí docházet k ohrožování a nadměrnému obtěžování okolí, zvláště hlukem, prachem apod., k ohrožování bezpečnosti provozu na pozemních komunikacích, zejména se zřetelem na osoby s omezenou schopností pohybu a orientace, dále k znečišťování pozemních komunikací, ovzduší a vod, k omezování přístupu k přilehlým stavbám nebo pozemkům, k sítím technického vybavení a požárními zařízeními.
 13. Veškerá narušená veřejná prostranství budou do dokončení stavby uvedena do původního stavu.
 14. Při stavbě budou dodržena ustanovení vyhlášky č. 268/2009 Sb., o obecných technických požadavcích na stavby, upravující požadavky na provádění staveb, včetně příslušných normových hodnot stanovených ČSN a technické požadavky na výrobky stanovené zákonem č. 22/1997 Sb., o technických požadavcích na výrobky a o změně a doplnění některých zákonů.
 15. O povolení záboru veřejného prostranství (zvláštním užívání pozemních komunikací) bude požádáno nejméně 30 dnů před zahájením příslušných prací vždy u příslušného silničního správního úřadu.
 16. V souladu s ustanovením § 156 stavebního zákona mohou být pro stavbu navrženy a použity jen takové výrobky, materiály a konstrukce, jejichž vlastnosti z hlediska způsobilosti stavby pro navrhovaný účel zaručují, že stavba při správném provedení, a údržbě po dobu předpokládané existence splní požadavky na mechanickou odolnost a stabilitu, požární bezpečnost, hygienu, ochranu zdraví a životního prostředí, bezpečnost při udržování a užívání stavby včetně bezbariérového užívání stavby, ochranu proti hluku a na úsporu energie a ochranu tepla.
 17. Stavebník se upozorňuje na respektování § 23 zákona č. 20/1987 Sb., o státní památkové péči, ve znění pozdějších předpisů. Pokud při realizaci stavby dojde k zachycení archeologického nálezů, je stavebník povinen oznámit nález stavebnímu úřadu a orgánu státní památkové péče, popřípadě

- archeologickému ústavu a umožnit jemu nebo jiné oprávněné organizaci provést na dotčeném území záchranný archeologický výzkum. Musí být dodrženy požadavky ustanovení § 176 stavebního zákona.
18. Při provádění stavby je nutno dodržovat předpisy týkající se bezpečnosti práce a technických zařízení, tzn. zákon 309/2006 Sb., kterým se upravují další požadavky bezpečnosti a ochrany zdraví při práci v pracovněprávních vztazích a o zajištění bezpečnosti a ochrany zdraví při činnosti nebo poskytování služeb mimo pracovněprávní vztahy (zákon o zajištění dalších podmínek bezpečnosti a ochrany zdraví při práci), včetně souvisejících předpisů.
19. S odpady, které budou vznikat při stavbě a při provozu, bude nakládáno v souladu se zák. č. 185/2001 Sb. o odpadech a o změně některých dalších zákonů a vyhl. MŽP č. 383/2001 Sb. o podrobnostech nakládání s odpady. Dodavatel stavby nebo stavebník musí mít v souladu se zákonem a prováděcími vyhláškami zajištěno odstranění odpadů prostřednictvím oprávněné osoby, která je provozovatelem zařízení k využití nebo k odstranění odpadů. Odpady budou předávány k likvidaci pouze této oprávněné, právnické nebo fyzické osobě, která je provozovatelem zařízení k jejich využití nebo k odstranění, dále viz § 12 odst. 3 a odst. 4 zákona č. 185/2001 Sb...
20. V průběhu provádění stavebních prací nesmí být překračována nejvyšší přípustná ekvivalentní hladina hluku ve venkovním chráněném prostoru sousední obytné zástavby, dle nařízení vlády č. 272/2011 Sb., o ochraně zdraví před nepříznivými účinky hluku a vibrací.
21. Provedení stavby musí vyhovovat ustanovení vyhlášky č. 398/2009 Sb., o obecných technických požadavcích zabezpečujících bezbariérové užívání staveb.
22. Budou dodrženy podmínky ze souhrnného vyjádření odboru životního prostředí Městského úřadu Týn nad Vltavou č.j. MÚT/17980/2023 z 20.07.2023.
23. Budou dodrženy podmínky ze závazného stanoviska odboru životního prostředí (vodní zákon) Městského úřadu Týn nad Vltavou, č.j. MÚT/27231/2023 z 30.10.2023:
- Stavba bude provedena podle projektové dokumentace zpracované společností GK Plavec - Michalec Geodetická kancelář s.r.o., Budovcova 2530, Budějovické předměstí, Písek, IČ 26042452, č. zakázky 1329/2014, datum zpracování 01/2015.
24. Budou dodrženy požadavky a podmínky správce vodního toku: Lesy České republiky, s. p. Přemyslova č.p. 1106/19, Nový Hradec Králové, 500 08 Hradec Králové 8, vyjádření č.j. LCR954/042112/2023 ze dne 10.10.2023:
- Veškeré objekty vybudované v rámci předloženého projektu zůstávají ve správě investora stavby, nebo jeho právního nástupce, který odpovídá za škody vzniklé při stavbě nebo provozu díla. Správce toku nenese žádnou odpovědnost za škody způsobené vodním tokem na majetku na výše uvedené stavební akci.
 - Křížení s vodním tokem v naší správě bude provedeno v souladu s ČSN 752130 Křížení a souběhy vodních toků s dráhami, pozemními komunikacemi a vedeními. Výška krytí konstrukčních vrstev komunikace bude min. 1,0 m.
 - V průběhu prací nebude docházet k znečišťování vodního toku v naší správě výkopovou zeminou ani ostatními materiály. Vytěžená zemina a stavební materiály nebudou ukládány v blízkosti vodního toku, kde by mohlo dojít k zanesení trubních úseků.
 - Pozemky v okolí vodního toku budou uvedeny do původního stavu.
 - Požadujeme informace o zahájení a ukončení prací, tak aby příslušný správce vodního toku mohl zkontrolovat splnění požadovaných podmínek. Případné závady budou před dokončením stavby odstraněny dle připomínek správce toku na náklady investora akce. Správce toků – Ing. Zuzana Koutenská, e-mail: zuzana.koutenska@lesy.cz, tel: 601586003.
 - Z důvodu dotčení majetku ve vlastnictví Lesů ČR, s. p. (pozemek parc. č. 1780 v k. ú. Všeteč a podélné úpravy vodního toku Všeteč odpad B (IČ 922202)) bude před vydáním společného povolení uzavřena smlouva o zřízení služebnosti. Pro majetkoprávní vypořádání nutno kontaktovat Danielu Adámkovou (tel: 770655288, e-mail: daniela.adamkova@lesy.cz).
25. Budou dodrženy podmínky Obecního úřadu Všemyslice, orgánu ochrany přírody (zákon č. 114/1991 Sb.), č.j. 801/2023 ze dne 31.07.2023:
- Povoluje se kácení vzrostlé zeleně na pozemku parc. č. 1734, k. ú. Všeteč následovně:
- 6 ks břízy bělokoré obvod kmene ve výšce 130 cm nad zemí 0,9 až 1,4 m

- 1 ks buku 1,25 m
- 3 ks jasanu 0,8 až 1,0 m
- 4 ks olše 0,8 až 0,9 m

za těchto podmínek:

- Kácení bude provedeno v době vegetačního klidu, nejdéle však do 31.03.2024.
 - Pokácení provede kvalifikovaná osoba nebo specializovaná firma.
 - Pokácení bude provedeno tak, aby nedošlo k ohrožení nebo poškození sousedních objektů a majetku ani zdraví sob.
 - Pokácení nesmí být provedeno, dokud toto rozhodnutí nenabude právní moci.
26. Bude dodrženo vyjádření společnosti T-Mobile Czech Republic a.s., Tomíčková 2144/1, 148 00 Praha, IČ 64949681, ze dne 06.06.2023, č.j. E30077/23, který požaduje:
- Písemné vyrozumění o zahájení prací a to nejméně 15 dnů předem
 - Před zahájením zemních prací vytyčení polohy podzemního telekomunikačního vedení a zařízení přímo ve staveništi (trase). Vytyčení sítí nezajišťujeme, obraťte se na našeho servisního partnera firmu S COM s.r.o.
 - Prokazatelné seznámení pracovníků, kteří budou provádět práce, s polohou vedení (zařízení)
 - Upozornění organizace provádějící zemní práce na možnou odchylku uloženého vedení (zařízení) od polohy vyznačené ve výkresové dokumentaci
 - Upozornění pracovníků, aby dbali při pracích v těchto místech největší opatrností a nepoužívali zde nevhodné nářadí, a také ve vzdálenosti nejméně 1,5 m po každé straně vyznačené trasy vedení (zařízení) nepoužívali žádných mechanizačních prostředků (hloubících strojů, sbíječek apod.)
 - Řádné zabezpečení odkrytého podzemního telekomunikačního vedení (zařízení) proti poškození, odcizení
 - Odpovídající ochranu kabelů a ochranu kabelové trasy dle platných norem, pokud bude trasa kabelů pojížděna vozidly nebo stavební mechanizací
 - Nad trasou TI dodržování zákazu skládek a budování zařízení, která by znemožnila přístup k tobě (včetně např. trvalých parkovišť apod.)
 - Bez souhlasu majitele, správce nesnižovat, ani nezvyšovat krytí nad kabelovými trasami
 - Při křížení, příp. souběžích podzemních telekomunikačních vedení byla dodržena ČSN 736005 „Prostorové uspořádání sítí technického vybavení“
 - Ohlášení ukončení stavby na kontaktního pracovníka TMCZ a jeho pozvání ke všem úkonům v řízení o povolení užívání stavby, aby prováděné práce respektovaly podmínky zákona 127/2005 Sb., o elektrických komunikacích a zákona č. 183/2006 Sb., stavební zákon a platných prováděcích vyhlášek.
 - V případě kolize s optickými trasami kontaktujte servisní partnera TMCZ, firma S COM s.r.o. Ing. Trnka 603256144, e-mail: Jaroslav.trnka@scm.cz, nebo Michal Čejka 777587204, e-mail: michal.cejka@scm.cz, v jejich odpovědnosti je kompletní řešení dotčení optických sítí pro TMCZ, a to vč. Zajištění vypracování všech požadovaných stupňů PD, zajištění a schválení PD na TMCZ, geodetické zaměření, vytyčení, fotodokumentace a dohled nad realizací stavby.
 - Při poškození HDPE trubek, kabelu volejte dispečink T-Mobile 225256666. 603603550.
27. Bude dodrženo vyjádření k dokumentaci ke stavebnímu řízení od společnosti T-Mobile Czech Republic a.s., Tomíčková 2144/1, 148 00 Praha4, IČ 64949681 ze dne 30.01.2024:
- V dotčeném úseku se nacházejí optický a napájecí NN kabel ve vlastnictví společnosti T-Mobile, a.s., kde T-Mobile provozuje služby s vysokým nárokem na spolehlivost, proto musí být přeložka provedena s maximálním důrazem na minimalizaci délky výpadků dotčených služeb. Napájení a IP konektivita vysílače na bodě Vysoký Kamýk.
 - Přeložka bude provedena dle předložené DPS tak, jak navrhujete v záměru přeložky. Způsob provedení přeložky (stranová přeložka + ochránění všech prvků sítě), včetně níže uvedených připomínek, bude detailně zapracován do každého dalšího stupně projektové dokumentace,

- kteřá bude pro tuto stavbu vyhotovena. Každá dokumentace dalšího stupně, bude naší spol. předložena k odsouhlasení.
- Zahájení montážních prací (přípravných i finálních) na zařízení naší spol. jakož i termín vlastního přeložení OK, je nezbytné oznámit v dostatečném časovém předstihu, a to min. 3 měsíce před zahájením stavby, některému z odpovědných pracovníků naší společnosti. Zástupce naší společnosti jaroslav.ptacnik@t-mobile.cz bude rovněž informován o průběhu přeložky.
 - Při předání stavby bude zajištěno seznámení dodavatele přeložky se způsobem provedení přeložky, respektive s projektovou dokumentací a s těmito podmínkami.
 - Před zahájením prací bude provedena aktualizace existence sítě T-Mobile Czech Republic a.s. v odd. technické dokumentace – ochranasiti@t-mobile.cz. Platnost vyjádření 1 rok!
 - Veškeré výkopové práce v ochranném pásmu telekomunikační sítě T-Mobile musí být prováděny ručně a výkop bude upraven tak, aby nové uložení odpovídalo příslušné ČSN 736005.
 - Zahájení a ukončení prací na jakémkoliv zařízení T-Mobile Czech Republic a.s. je nezbytné oznámit bezprostředně na dispečinku T-Mobile Czech Republic a.s. tel.: 236099777.
 - Veškeré práce spojené s provedením přeložky kabelových tras budou provedeny na náklady investora stavby.
 - Požadujeme, aby měření OK a manipulaci se zařízením naší společnosti při přeložce prováděla některá z našich dodavatelských firem (upřednostňujeme spol. nebo Scom, Sitel, které prováděly montážní práce na optických kabelech v dotčené trase a jsou obeznámeny se stavem sítě v předmětné lokalitě:
 - Scom, s.r.o. – kontakt p. Lukáš Hurych tel. 604200745
 - Sitel, s.r.o. – kontakt Ing. Vladimír Petkanič tel. 602655137
 - Při jakémkoliv neplánovaném porušení optických kabelů, nebo ochranných trubek je nezbytné okamžitě informovat dispečink T-Mobile Czech Republic a.s., tel. 236099777, 604296948.
 - Za technickou proveditelnost plně odpovídá projektant předložené projektové dokumentace.
28. Budou dodrženy podmínky z vyjádření společnosti EG.D, a.s., č.j. H18585-26250786 ze dne 06.06.2023:
- Při provádění zemních nebo jiných prací, které mohou ohrozit předmětné distribuční a sdělovací zařízení, nutno učinit veškerá opatření, aby nedošlo ke škodám na zařízení, na majetku nebo na zdraví osob elektrickým proudem, zejména tím, že stavebník (zhotovitel) zajistí:
 1. Objednání přesného vytyčení distribuční sítě (trasy kabelu) v terénu, a to nejméně 14 dnů před zahájením prací v blízkosti podzemního kabelového vedení. V případě, že nebude možné trasu kabelu bezpečně určit pomocí vytyčovacího zařízení, je investor zemních prací povinen pro jednoznačné stanovení jeho polohy provést na určených místech a v nezbytném rozsahu ruční odkrytí kabelu podle pokynů zaměstnanců EG.D.
 2. Provádění zemních prací v ochranném pásmu kabelového vedení výhradně klasickým ručním nářadím bez použití jakýchkoli mechanismů s nejvyšší opatrností, nebude-li provozovatelem zařízení stanoveno jinak.
 3. Výkopové práce v blízkosti nadzemního vedení budou prováděny tak, aby nedošlo k narušení stability podpěrných bodů a uzemňovací soustavy nebo nebyl jinak ohrožen provoz zařízení a bezpečnost osob. Zároveň požadujeme dodržovat platná ustanovení norem ČSN EN 50 110-1 a PNE 33 3302, zvláště pak minimální dovolené vzdálenosti od vedení.
 4. Při provádění stavebních prací nesmí dojít k poškození a znepřístupnění zařízení distribuční soustavy.
 5. Ohlášení jakéhokoliv poškození distribučního a sdělovacího zařízení na telefonním čísle Nonstop linky EG:D 800225577.
29. Budou dodrženy podmínky z vyjádření společnosti EG.D, a.s., č.j. F5269-27104671 ze dne 18.10.2023:
1. V ochranných pásmech (dále jen OP) zařízení distribuční soustavy budou při realizaci stavby dle uděleného souhlasu dodrženy podmínky dle § 46 odst. 8 zákona č. 458/2000 Sb., v platném znění, kde se konstatuje, že v OP těchto zařízení je zakázán pod písmeny:

- c) provádět činnosti, které by mohly ohrozit spolehlivost a bezpečnost provozu těchto zařízení nebo ohrozit život, zdraví či majetek osob
- d) provádět činnosti, které by znemožňovaly nebo podstatně znesnadňovaly přístup k těmto zařízením.
2. Zakreslení trasy nadzemního i podzemního vedení, vyskytujícího se v zájmovém území, do všech vyhotovení prováděcí dokumentace a jeho dobře viditelným způsobem přímo v terénu. Jedná se zejména o místa křížení či souběhu trasy vedení s trasou pohybu mechanizace, s trasou vedení výkopů a podobně tak, aby pracující na staveništi byli o hranicích ochranného pásma trvale informováni.
3. Objednání přesného vytýčení distribuční sítě (trasy kabelu) v terénu a to nejméně 14 dnů před zahájením prací v blízkosti podzemního kabelového vedení. V případě, že nebude možné trasu kabelu bezpečně určit pomocí vytyčovacího zařízení, je investor zemních prací povinen pro jednoznačné stanovení jeho polohy provést na určených místech a v nezbytném rozsahu ruční odkrytí kabelu podle pokynů technika EG.D a.s. (dále jen EG.D). Vytýčení kabelů zajistí technik EG.D.
4. Provádění zemních prací v ochranném pásmu kabelového vedení výhradně klasickým ručním nářadím bez použití jakýchkoliv mechanismů s nejvyšší opatrností, nebude-li provozovatelem zařízení stanoveno jinak.
5. Vhodné zabezpečení obnaženého kabelu (podložení, vyvěšení...), aby nedošlo k jeho poškození poruchou nebo nepovolanou osobou, označení výstražnými tabulkami bude provedeno podle pokynů technika EG.D. Další podmínky pro zabezpečení našeho zařízení si vyhrajujeme při vytýčení nebo odkrytí sítí.
6. Vyřešení způsobu provedení souběhů a křížení výše zmíněné akce s rozvodným zařízením musí odpovídat příslušným ČSN.
7. Přizvání technika EG.D ke kontrole křížovatek a souběhů před záhozem výkopu. O kontrole bude proveden zápis do montážního nebo stavebního deníku. Při nedodržení této podmínky budou poruchy, vzniklé na zařízení, odstraňovány na náklady investora stavby.
8. Po dokončení musí stavba z pohledu ochrany před provozními a poruchovými vlivy distribuční soustavy odpovídat příslušným normám, zejména pak PNE 33 3301, PNE 33 3302, PNE 34 1050, ČSN EN 50 341-1, PNE 33 0000-1, ČSN EN 50 522, ČSN EN 61 936-1, ČSN 73 6005.
9. Po dokončení stavby je v OP distribučního zařízení zakázáno:
- Zřizovat bez souhlasu vlastníka těchto zařízení stavby či umísťovat konstrukce a jiná obdobná zařízení, jakož i uskladňovat hořlavé a výbušné látky
 - Provádět bez souhlasu jeho vlastníka zemní práce.
 - U nadzemního vedení nechávat růst porosty nad výšku 3 m
 - U podzemního vedení vysazovat trvalé porosty a přejíždět vedení mechanismy o celkové hmotnosti nad 6 t.
10. V projektové dokumentaci a při stavbě budou respektovány podmínky uvedené ve vyjádření č. 26250786, s platností do 06.06.2025, o existenci zařízení distribuční soustavy ve vlastnictví a provozování EG.D, a.s. a podmínkách práce v jeho blízkosti.
11. Veškerá stavební činnost v OP distribuční a sdělovací zařízení bude před jejím zahájením konzultována s příslušným správcem zařízení, který stanoví bezpečnostní opatření v OP příslušného rozvodného zařízení dle platné ČSN EN 50110-1.
12. Veškeré práce s mechanizací, jejichž části se za provozu mohou přiblížit k vodičům v OP nadzemního vedení 22 kV a výkopové práce v OP podzemního vedení 22 kV, je nutno provádět za beznapěťového stavu vedení a vypnutí objednatele nejméně 25 kalendářních dnů předem. Práce s mechanizací v OP vedení 110 kV je nutno provádět za beznapěťového stavu vedení a vypnutí objednatele nejpozději do 10. dne předchozího měsíce.
13. Investor stavby hradí náklady na dodatečné úpravy stávajícího zařízení distribuční soustavy, které jsou vyvolané stavbou.
30. Budou dodrženy podmínky vyjádření CETIN a.s., čj. 351713/23 ze dne 14.12.2023.
V zájmovém území výše uvedené stavby dojde ke střetu se sítí elektronických komunikací (dále jen

„SEK“) společnosti Česká telekomunikační infrastruktura a.s.

- I. Na žadatelem určeném a vyznačeném zájmovém území se vyskytuje SEK společnosti Česká Telekomunikační infrastruktura a.s.;
 - II. Společnost CETIN a.s. za podmínky splnění bodu (III) tohoto vyjádření souhlasí, aby stavebník a/nebo žadatel, je-li stavebníkem v zájmovém území vyznačeném v žádosti, provedl stavbu a nebo činnosti povolené příslušným správním rozhodnutím vydaným dle stavebního zákona;
 - III. Stavebník a/nebo žadatel, je-li stavebníkem, je povinen
 - (I) dodržet tyto níže uvedené podmínky, které byly stanovené POS, tak jak je tento označen ve všeobecných podmínkách ochrany SEK
 - V zájmovém území stavby se nachází stávající telekomunikační síť, a proto je třeba v těchto místech dbát zvýšené opatrnosti a v ochranném pásmu (1 metr) nepoužívat nevhodných strojů a nářadí.
 - Před zahájením zemních prací je nutno požádat o řádné vytyčení sítí s udáním hloubky uložení, aby nedošlo k jejich poškození při výkopových pracích.
 - Celá stavba musí být řešena v souladu s prostorovou normou ČSN 73 6005.
 - (II) řídit se Všeobecnými podmínkami ochrany SEK, které jsou nedílnou součástí Vyjádření;
 - IV. Pro případ, že bude nezbytné přeložení SEK, zajistí vždy takové přeložení SEK její vlastník, společnost CETIN a.s. Stavebník, který vyvolal překládku SEK je dle ustanovení § 104 odst. 17 Zákona o elektronických komunikacích povinen uhradit společnosti CETIN a.s. veškeré náklady na nezbytné úpravy dotčeného úseku SEK, a to na úrovni stávajícího technického řešení.
 - V. Pro účely přeložení SEK dle bodu (IV) tohoto vyjádření je Stavebník povinen uzavřít se společností CETIN a.s. Smlouvu o realizaci překládky SEK.
31. Stavebník při realizaci této stavby bude dbát oprávněných zájmů a práv majitelů sousedních nemovitostí.
32. **Stavba bude dokončena nejpozději do 2 let od doby nabytí právní moci tohoto rozhodnutí**
33. Štítek „STAVBA POVOLENA“ bude viditelně umístěn po celou dobu stavby.

Podmínky pro užívání stavby:

Speciální stavební úřad v souladu s ustanovením § 115 odst. 1 stavebního zákona stanoví, že stavbu lze užívat jen na základě kolaudačního souhlasu, před jehož vydáním bude provedena závěrečná kontrolní prohlídka dokončené stavby. Po dokončení stavby požádá stavebník speciální stavební úřad o vydání kolaudačního souhlasu s náležitostmi podle ustanovení § 122 stavebního zákona a § 18i vyhlášky č. 503/2006 Sb., o podrobnější úpravě územního rozhodování, územního opatření a stavebního řádu (vyhláška Ministerstva pro místní rozvoj), kterou se provádějí některá ustanovení stavebního zákona ve věcech stavebního řádu a podle podmínek tohoto rozhodnutí.

- a) Stavebník zajistí, aby byly před započítím užívání stavby provedeny a vyhodnoceny zkoušky a měření předepsané zvláštními právními předpisy.
- b) Stavba může být užívána pouze na základě kolaudačního souhlasu dle § 122 stavebního zákona. Stavebník podá včas žádost o vydání kolaudačního souhlasu dle § 122 stavebního zákona.
- c) Stavebník oznámí speciálnímu stavebnímu úřadu tyto fáze výstavby pro provedení kontrolní prohlídky stavby:
 - závěrečná kontrolní prohlídka stavby
- d) Speciální stavební úřad provede závěrečnou kontrolní prohlídku, ke které předloží stavebník tyto doklady:
 - geometrický plán podle předpisů o katastru nemovitostí (pokud je stavba předmětem evidence v katastru nemovitostí, doloží stavebník spolu se žádostí o vydání kolaudačního souhlasu podle § 122 odst. 1 vyhotovení geometrického plánu na tuto stavbu, což vyplývá z ustanovení § 121 stavebního zákona)
 - geodetické zaměření stavby a přípojek, včetně šachet před zásypem
 - protokol o vytyčení stavby ověřený úředně oprávněným zeměměřičským inženýrem
 - dokumentaci geodetické části skutečného provedení stavby

- doklady k použitým výrobkům
- certifikáty, potvrzení o shodě výrobků
- stavební deník
- vyjádření správců sítí
- doklad o způsobu zneškodnění vyprodukovaných odpadů vzniklých během realizace stavby
- stanoviska dotčených orgánů ke kolaudačnímu souhlasu
- předávací protokol od dodavatele stavby (prohlášení zhotovitele)
- vyjádření stavebního dozoru
- plná moc v případě zastupování stavebníka

Účastníci řízení, na něž se vztahuje rozhodnutí správního orgánu:

- Obec Všemyslice, Neznašov 9, 373 02 Všemyslice
- Lesy České republiky, s.p., Přemyslova 1106, 500 08 Hradec Králové

Odůvodnění:

Dne 26.03.2024 podal žadatel žádost o vydání společného povolení. Uvedeným dnem bylo zahájeno společné řízení.

Speciální stavební úřad podle ustanovení § 94m odst. 1 stavebního zákona oznámil zahájení společného řízení známým účastníkům řízení, veřejnosti a dotčeným orgánům písemností č.j. MÚT/09066/2024/OD/KoL ze dne 03.04.2024., ke které mohli účastníci řízení uplatnit své námítky a dotčené orgány svá závazná stanoviska do 15 dnů od doručení oznámení o zahájení řízení.

Současně podle ustanovení § 94m odst. 3 stavebního zákona upustil od ohledání na místě a ústního jednání, protože jsou mu dobře známy poměry v území a žádost poskytuje dostatečný podklad pro posouzení záměru.

V průběhu společného řízení se z účastníků řízení ani z řad veřejnosti nikdo neseznámil s podklady a doklady pro vydání rozhodnutí, a ani s projektovou dokumentací, a speciálnímu stavebnímu úřadu nebylo do doby vydání tohoto rozhodnutí předloženo žádné další samostatné stanovisko ani vyjádření účastníků řízení a dotčených orgánů státní správy. Speciální stavební úřad v provedeném společném řízení přezkoumal předloženou žádost, projednal ji s účastníky řízení a dotčenými orgány, zkoumal, zda umístění stavby je v souladu s veřejným zájmem, a to zejména v souladu se schválenou územně plánovací dokumentací a zda vyhovuje obecným požadavkům na využívání území, cíli a záměry územního plánování, zejména s charakterem území, s požadavky na architektonické a urbanistické hodnoty v území, s požadavky stavebního zákona a jeho prováděcích předpisů, zejména s obecnými požadavky na využívání území, s požadavky na veřejnou dopravní a technickou infrastrukturu, obecnými technickými požadavky na výstavbu, technickými požadavky na stavby a zájmy chráněné zvláštními předpisy.

Výše uvedená stavba svým charakterem patří do činností přípustných v těchto územích a je v souladu s funkčním využitím území dle platného územní plánu a vyhovuje obecným požadavkům na využívání území. Stavební pozemky svou polohou, prostorovým uspořádáním a základovými poměry umožňují umístění, realizaci a užívání stavby pro navrhovaný účel. Výše uvedená stavba patří do činností přípustných v těchto územích.

Speciální stavební úřad dále zkoumal, zda umístění stavby je v souladu se zájmy chráněnými zvláštními předpisy, a to zejména z hlediska péče o životní prostředí, ochrany přírody a krajiny, ochrany prostředí, z hledisek hygienických, protipožárních, bezpečnosti práce, dopravních, ochrany ovzduší, péče o kulturní památky a ochrany lesního půdního fondu a zjistil, že záměr nekoliduje s VKP, ZCHÚ ani prvkem ÚSES a z hlediska krajinného rázu s ohledem na současný stav území se jedná o místo výrazně pozměněné lidskou činností, s množstvím nadzemních objektů různých hmot, výšek a architektonické kvality, nejedná se o stavbu dominantní, která by měla dopad na změnu stávajícího rázu a dospěl k závěru, že stavba nebude mít negativní vliv na životní prostředí a nemohou být dotčeny žádné charakteristické

přírodní, kulturní ani historické struktury v území. Umístění stavby není v rozporu s žádným předchozím rozhodnutím o území a ani není v území, pro které bylo rozhodnutí o stavební uzávěře. Rozhodnutí vydaná dotčenými orgány pro danou stavbu žádost respektuje a není s nimi v rozporu. Stavba nevyžaduje provádět asanace a bourací práce. Stavba nebude mít negativní vliv na životní prostředí, nevyžádá si žádná opatření, kterými by bylo nutno respektovat zachování životního prostředí. Stavba nebude produkovat žádné škodlivé vlivy.

Speciální stavební úřad přezkoumal předloženou žádost z hledisek uvedených v ustanovení § 94l stavebního zákona, projednal ji s účastníky řízení, veřejností a dotčenými orgány. Speciální stavební úřad posoudil a ověřil stavební záměr podle ustanovení § 94o stavebního zákona a zjistil, že jeho uskutečněním nebo užíváním nejsou ohroženy zájmy chráněné stavebním zákonem, předpisy vydanými k jeho provedení a zvláštními předpisy. Umístění stavby je v souladu se schválenou územně plánovací dokumentací a vyhovuje obecným požadavkům na využívání území. Projektová dokumentace stavby splňuje obecné požadavky na výstavbu. Speciální stavební úřad v průběhu řízení neshledal důvody, které by bránily povolení záměru.

Stanoviska sdělili:

- Policie ČR, Krajské ředitelství policie Jihočeského kraje, Dopravní inspektorát České Budějovice
- Městský úřad Týn nad Vltavou, odbor regionálního rozvoje – územní plánování
- Městský úřad Týn nad Vltavou, odbor životního prostředí
- Městský úřad Týn nad Vltavou, odbor investiční – úsek památkové péče
- Lesy ČR, s. p., Přemyslova 1106/16, Nový Hradec Králové, Hradec Králové
- Obecní úřad Všemyslice, orgán ochrany přírody, Neznašov 9
- Hasičský záchranný sbor Jihočeského kraje, Pražská 52b, 370 04 České Budějovice
- Krajská hygienická stanice Jihočeského kraje, Na Sadech 25, České Budějovice
- Ministerstvo obrany, sekce majetková, Tychonova 1, Praha 6
- ČEZ Distribuce, a.s., Teplická 874/8, Děčín
- T-Mobile Czech Republic a.s., Tomíčková 2144/1, Praha 4
- České Radiokomunikace a.s., Skokanská 2117/1, Praha 6 - Břevnov
- EG.D, a.s., elektrická síť, Křižíkova 1697, České Budějovice
- EG.D, a.s., plyn, Křižíkova 1697, České Budějovice
- CETIN a.s., Českomoravská 2510/19, Praha 9 – Libeň
- Vodafone Czech Republic a.s., Náměstí Junkových 2, 155 00 Praha 5
- ČEVAK a.s., Severní 2264/8, České Budějovice

Speciální stavební úřad zajistil vzájemný soulad předložených závazných stanovisek dotčených orgánů vyžadovaných zvláštními předpisy a zahrnul je do podmínek rozhodnutí. Podmínky z podkladů pro rozhodnutí, které se týkají umístění stavby, byly zahrnuty do podmínek tohoto rozhodnutí. Vyjmuty byly podmínky, které se netýkají se tohoto řízení.

Speciální stavební úřad rozhodl, jak je uvedeno ve výroku rozhodnutí, za použití ustanovení právních předpisů ve výroku uvedených.

Vypořádání s návrhy a námitkami účastníků:

- Účastníci neuplatnili návrhy a námitky.

Vyhodnocení připomínek veřejnosti:

- Připomínky veřejnosti nebyly

Vypořádání s vyjádřeními účastníků k podkladům rozhodnutí:

- Účastníci se nevyjádřili k podkladům rozhodnutí

Stanovení okruhu účastníků řízení:

Při stanovení okruhu účastníků stavebního řízení vycházel speciální stavební úřad z ustanovení § 94 stavebního zákona a zahrnul do okruhu účastníků řízení stavebníka, vlastníky pozemků a staveb, na kterých je stavba umístěna (včetně oprávněných z věcných břemen). Vlastnictví ani jiná práva k dalším (vzdálenějším) pozemkům a stavbám nemohou být prováděním stavby přímo dotčena. Účastníkem řízení jsou rovněž vlastníci vedení technické infrastruktury, na které se stavba napojuje a kteří mohou být prováděním stavby přímo dotčeni a to:

Účastníkem podle § 94k písm. a) stavebního zákona

- Obec Všemyšlice, IDDS: zahb64r
- v zastoupení: PROJEKČNÍ KANCELÁŘ SK s.r.o., IDDS: zkewkey

Účastníkem podle § 94k písm. b) stavebního zákona

- Obec Všemyšlice, IDDS: zahb64r

Účastníkem podle § 94k písm. d) stavebního zákona

- Obec Všemyšlice, IDDS: zahb64r
- Lesy České republiky, s.p., IDDS: e8jcfns
- T-Mobile Czech Republic a.s., IDDS: ygwch5i
- CETIN - Česká telekomunikační infrastruktura a.s., IDDS: qa7425t

Účastníkem podle § 94k písm. e) stavebního zákona

- Obec Všemyšlice, IDDS: zahb64r
- Lesy České republiky, s.p., IDDS: e8jcfns
- Státní pozemkový úřad, Husinecká 1024/11a, Žižkov, Praha 3
- Agro Temelín s.r.o., Temelín 23
- Řezníčková Růžena, Všeteč 71
- Kuboušek Josef, Všeteč 24
- Michalová Jaroslav, Myšenec 86
- Mikolášek Pavel, Všeteč 49
- Tomka Radek, Všeteč 74
- Hesoun František, Všeteč 72
- Hesounová Marie, Všeteč 72
- Hřčka Petr, Štichova 598/6, Praha 4 – Háje
- Dotlačil Miroslav, Všeteč 8
- Dotlačilová Věra, Všeteč 8
- Peterka Jaroslav, Paseky 80


Poučení účastníků:

Proti tomuto rozhodnutí se lze odvolat do 15 dnů ode dne jeho oznámení ke Krajskému úřadu Jihočeského kraje v Českých Budějovicích, a to podáním u zdejšího správního orgánu.

Odvolání se podává s potřebným počtem stejnopisů tak, aby jeden stejnopis zůstal správnímu orgánu a aby každý účastník dostal jeden stejnopis. Nepodá-li účastník potřebný počet stejnopisů, vyhotoví je správní orgán na náklady účastníka. Odvoláním lze napadnout výrokovou část rozhodnutí, jednotlivý výrok nebo jeho vedlejší ustanovení. Odvolání jen proti odůvodnění rozhodnutí je nepřípustné.

Speciální stavební úřad po dni nabytí právní moci společného povolení zašle stejnopis písemného vyhotovení společného povolení opatřený doložkou právní moci a vyhotovení ověřené dokumentace stavebníkovi, vlastníkovi stavby, pokud není stavebníkem, dotčeným orgánům a stavebnímu úřadu příslušnému k umístění nebo povolení vedlejší stavby v souboru staveb, a obecnému stavebnímu úřadu, nejde-li o soubor staveb. Stavebníkovi zašle také štítek obsahující identifikační údaje o povoleném stavebním záměru.

Společné povolení má podle § 94p odst. 5 stavebního zákona platnost 2 roky. Stavba nesmí být zahájena, dokud rozhodnutí nenabude právní moci.


Mgr. Lenka Kokešová
vedoucí odboru

**Poplatek:**

Správní poplatek podle zákona č. 634/2004 Sb., o správních poplatcích položky 17 odst. 1 písm. f) ve výši 20.000 Kč, položky 18 odst. 1 písm. f) ve výši 10.000 Kč, celkem 30.000 Kč byl zaplacen 23.05.2024.

Obdrží:

Navrhovatelé (doručování dle § 85 odst. 1 písm. a) a § 109 písm. a) - doručenky)

1. Obec Všemyšlice, IDDS: zahb64r
v zastoupení: PROJEKČNÍ KANCELÁŘ SK s.r.o., IDDS: zkewkey

Účastníci územního řízení (doručování dle § 85 odst. 1 písm. b) - doručenky)

2. Obec Všemyšlice, IDDS: zahb64r
v zastoupení: PROJEKČNÍ KANCELÁŘ SK s.r.o., IDDS: zkewkey

Účastníci územ. a staveb. řízení (doručování dle § 85 odst. 2 písm. a) a § 109 písm. b), c), d) - doručenky)

3. Obec Všemyšlice, IDDS: zahb64r
v zastoupení: PROJEKČNÍ KANCELÁŘ SK s.r.o., IDDS: zkewkey
4. Lesy České republiky, s.p., IDDS: e8jcfns
5. T-Mobile Czech Republic a.s., IDDS: ygwch5i
6. CETIN - Česká telekomunikační infrastruktura a.s., IDDS: qa7425t

Ostatní účastníci územ. a staveb. řízení (doruč. dle § 85 odst. 2 písm. b) a § 109 písm. e), f) - doručenky)

7. Růžena Řezníčková, Všeteč č.p. 71, Všemyšlice, 375 01 Týn nad Vltavou 1
8. Státní pozemkový úřad, IDDS: z49per3
9. Agro Temelín s.r.o., IDDS: 3zhjuxc
10. Josef Kuboušek, Všeteč č.p. 24, Všemyšlice, 375 01 Týn nad Vltavou 1
11. Jaroslava Michalová, Myšenec č.p. 86, 398 11 Protivín
12. František Hesoun, Všeteč č.p. 72, Všemyšlice, 375 01 Týn nad Vltavou 1
13. Marie Hesounová, Všeteč č.p. 72, Všemyšlice, 375 01 Týn nad Vltavou 1
14. Radek Tomka, Všeteč č.p. 74, Všemyšlice, 375 01 Týn nad Vltavou 1
15. Pavel Mikolášek, Všeteč č.p. 49, Všemyšlice, 375 01 Týn nad Vltavou 1
16. Petr Hřčka, Štichova č.p. 598/6, Praha 4-Háje, 149 00 Praha 415
17. Miroslav Dotlačil, Všeteč č.p. 8, Všemyšlice, 375 01 Týn nad Vltavou 1
18. Věra Dotlačilová, Všeteč č.p. 8, Všemyšlice, 375 01 Týn nad Vltavou 1
19. Jaroslav Peterka, Paseky č.p. 80, 398 11 Protivín
20. Obec Všemyšlice, IDDS: zahb64r
21. Lesy České republiky, s.p., IDDS: e8jcfns

dotčené orgány

22. Krajské ředitelství policie Jihočeského kraje, Dopravní inspektorát České Budějovice, IDDS: eb8ai73
23. Městský úřad Týn nad Vltavou, Odbor životního prostředí, náměstí Míru č.p. 2, Týn nad Vltavou 1
24. Městský úřad Týn nad Vltavou, odbor regionálního rozvoje - územní plánování, náměstí Míru č.p. 2, Týn nad Vltavou 1