
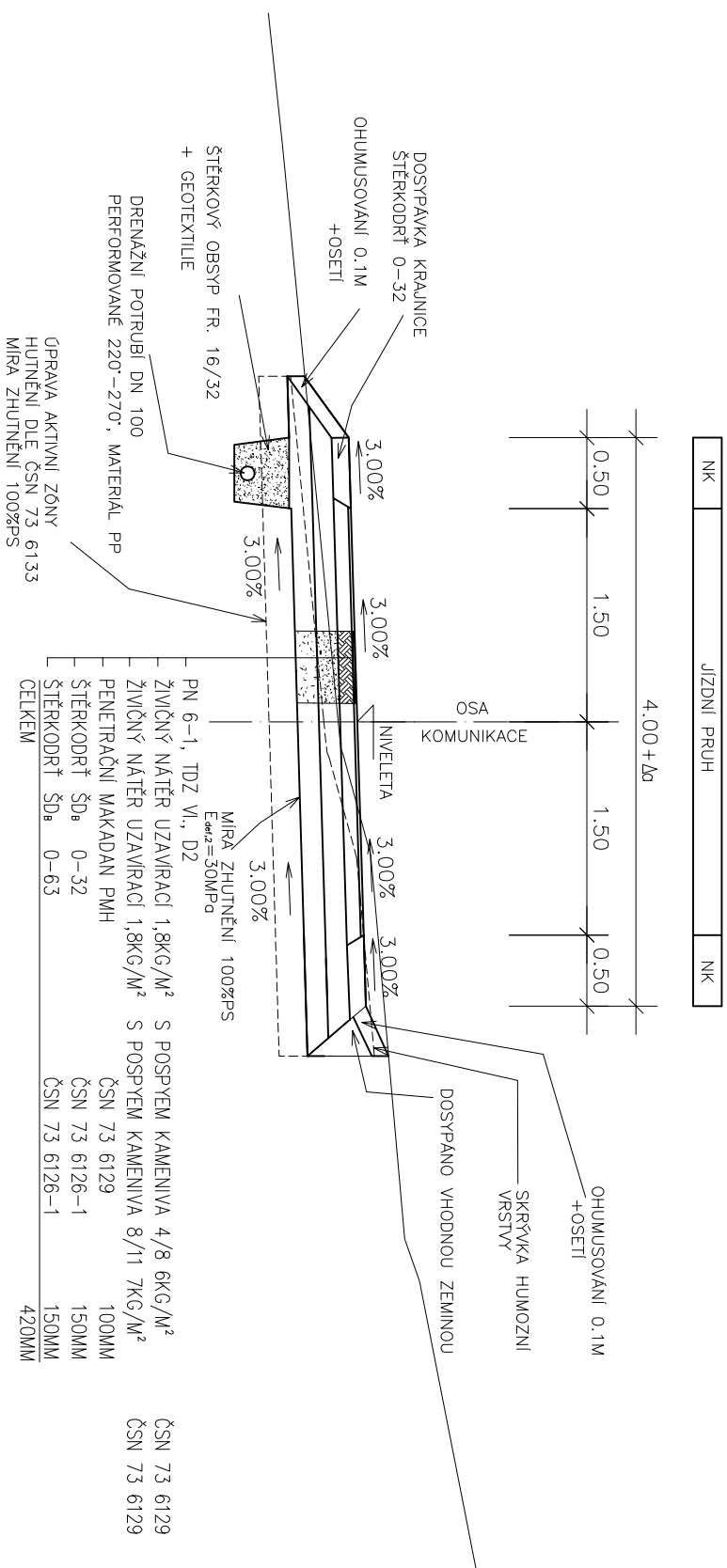


VZOROVÝ PŘÍČNÝ ŘEZ RCV2
P4/30



Aktivní zóna:


Skutečný rozsah sanace podloží určí TDI investora na základě skutečnosti zjištěných při výkopových pracích a provedených zkoušek.

Projektem je předpokládáno:

V úseku st. ZÚ - 0,660.00km a 0,720.00 - KÚ je navržena sanace podloží v tl.

350mm vrstvou hrubého drčeného kameniva.

Zvláštní pozornost je nutná věnovat úseku 0,660.00km - 0,720.00km, který prochází potoční nivou v místě s vrstvou neúnosné naplaveniny mocnosti cca 1,2m. Sanace podloží vyžaduje odtěžení organogenního materiálu a jeho nahrazení netříděným lomovým odvalem frakce cca 0-600mm. Uložení bude provedeno řízeným způsobem s hutněním min. ve třech vrstvách do úrovně první konstrukční vrstvy.

vypracoval:				<div> <div>PROJEKCE DOPRAVNÍCH STAVEB</div> <div>  <div> GEODETIČKÁ KANCELÁŘ PLAVEC - MICHALEK </div> </div> </div>	
kontroloval:					
datum:		06./2021			
číslo zakázky:		1330/2021		Budovcova 2530, 397 01 Písek www.gkpišek.cz,	
objednatel:		Krajský pozemkový úřad, pobočka Příbram, Poštovní 4, 261 01 Příbram V - Záhroř		formát: 2x A4	
Polní cesta C 34 Dražkov		katastrální území: Dražkov		stupně: DSP+PIDPS	
				měřítko: 1:50	
				číslo přílohy: <div> <div>parc:</div> </div>	
Vzorové příčné řezy		D.1.3			