



Vyřizuje:

APC SILNICE, s.r.o.
Jana Benešová
Jana Babáka 11
612 00 Brno

Naše značka: **E48547/23**

V Praze dne: **28.9.2023**

Vyjádření a stanovení podmínek pro udělení souhlasu s umístěním stavby v ochranném pásmu sítě technické infrastruktury (TI) společnosti T-Mobile Czech Republic a.s.

Vydané podle § 101 ZÁKONA Č. 127/2005 Sb., o elektronických komunikacích a o změně některých souvisejících zákonů (zákon o elektronických komunikacích – dále jen ZEK), ve znění pozdějších předpisů a §161 zákona č. 183/2006 Sb., o územním plánování a stavebním řádu (stavební zákon) či dle dalších příslušných právních předpisů

Věc: Stavba cest HPC4 v k.ú. Žďár u Kumburku a C18 v k.ú. Nová Ves nad Popelkou

Stupeň: Stavební řízení

Na základě předložených projektových podkladů dáváme **souhlasné stanovisko k vydání Územního souhlasu / rozhodnutí (Stavebního povolení) a následně souhlas s realizací stavby.**

Dle předložených dokladů nedojde ke kolizi s technickou infrastrukturou společnosti **T-Mobile Czech Republic a.s.**

Toto stanovisko má platnost 1 rok a nelze prodloužit. Po uplynutí platnosti zadejte žádost o nové stanovisko na:
<https://ochranasiti.t-mobile.cz/vyjadreni/>

T-Mobile
T-Mobile Czech Republic a.s.
Tomášova 2144/1
148 00 Praha 4
IČ 649 49 681, DIČ CZ64949681



Ochrana sítí
Technologický úsek

V další komunikaci nebo požadavku doplňujících dotazů, uvádějte do „Předmětu“ e-mailu vždy číslo jednací.






Příloha č. 1

Rekapitulace žádosti o vyjádření k existenci sítě elektronických komunikací

Číslo žádosti: **E48547/23**
Název stavby / akce: **Stavba cest HPC4 v k.ú. Žďár u Kumburku a C18 v k.ú. Nová Ves nad Popelkou**
Datum podání žádosti: **19.9.2023**
Důvod žádosti: **Stavební řízení**
Popis jiného důvodu žádosti:
Poznámka:


Žadatel

Firma / organizace: **APC SILNICE, s.r.o.**
IČ: **60705981**
DIČ:
Kontaktní osoba: 
Adresa: **Jana Babáka 11**
Město / obec: **Brno**
PSČ: **612 00**
Stát:
E-mail: 
Telefonní číslo: 

Stavebník

Firma / organizace: **Státní pozemkový úřad**
Kontaktní osoba: **Ing. Jiří Hořák**
Adresa: **Husinecká 1024/11a**
Město / obec: **Praha**
PSČ: **13000**
Stát:
E-mail: **j.horak2@spucr.cz**
Telefonní číslo: **724201423**

Stavba

Výška nad terénem (metry): **0 m**
Projektant: 
Druh stavby: **Dopravní infrastruktura - komunikace, chodníky, cyklostezky apod**
Hodnota projektu: **17 mil. Kč**
Měsíc zahájení stavby:
Měsíc ukončení stavby:

Odeslání stanoviskaE-mail: 

Příloha č. 2

Situační plán

Zájmová oblast (zájmové oblasti) zadaná žadatelem



Geometrie zájmové oblasti (zájmových oblastí) žádosti ve formátu WKT a souřadnicovém systému S-JTSK. Zkopírováním textu lze geometrii zobrazit v jakémkoli softwaru podporujícím formát WKT.

POLYGON((-667558.107651541 -1006412.86927373,-667456.500001569 -1006434.67508597,-667425.358515898 -1006245.77974686,-667136.020563333 -1005978.82284311,-666892.634473108 -1005834.65844129,-666865.529476465 -1005764.59871817,-666561.852671982 -1005690.62946129,-666372.48267724 -1005400.56212674,-666447.878979314 -1005340.73208132,-666592.900338443 -1005619.47257288,-666765.430160885 -1005637.82730181,-666921.677814671 -1005697.96985231,-666951.776378662 -1005792.13183954,-667148.013914974 -1005890.13767929,-667459.246551486 -1006160.48727464,-667558.107651541 -1006412.86927373))