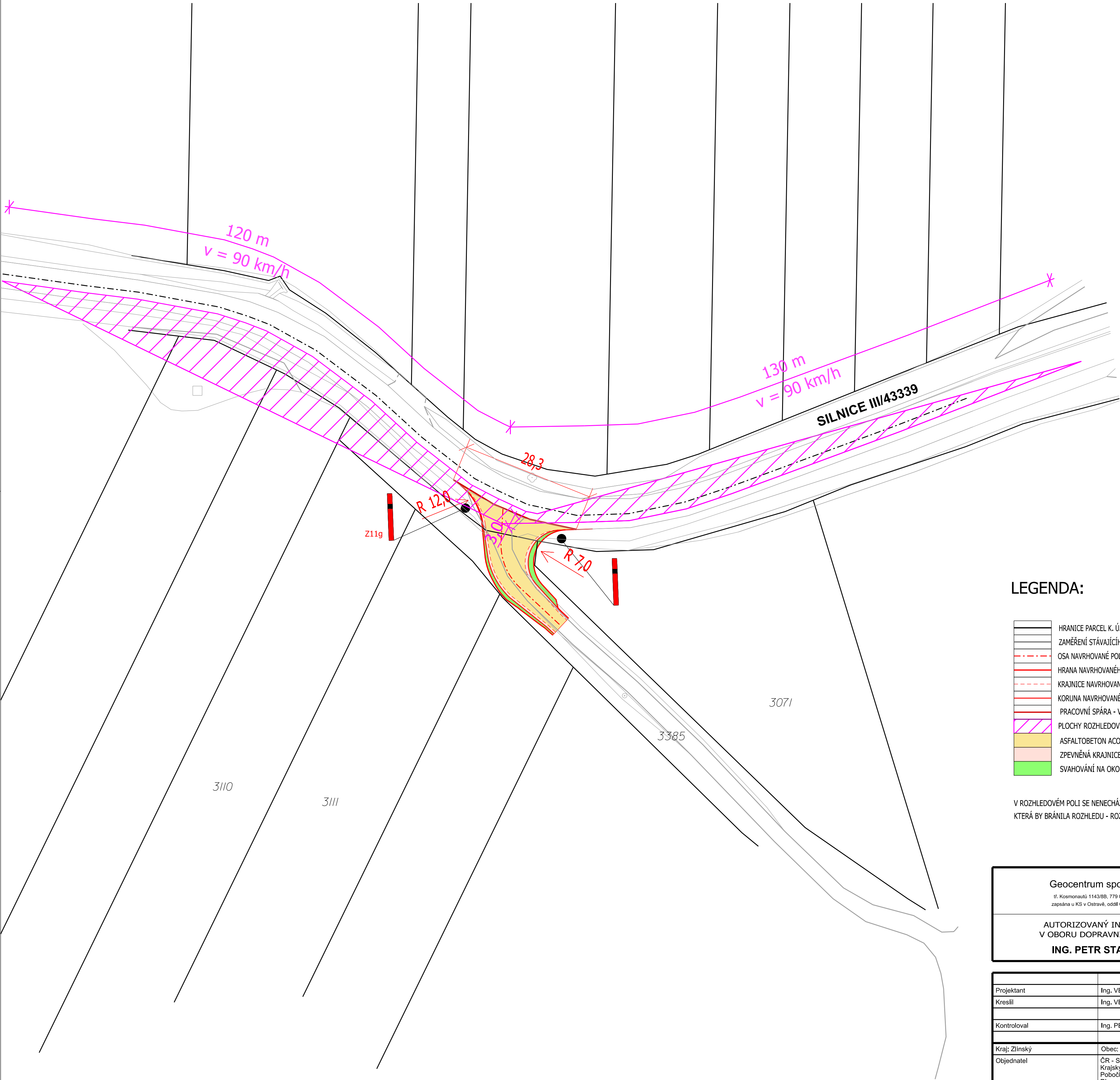


HLAVNÍ POLNÍ CESTA HC1 A INTERAKČNÍ PRVKY IP17, IP18 V K. Ú. LITENČICE  
ROZHLEDOVÉ POMĚRY RP1  
M 1:500

POZN.:

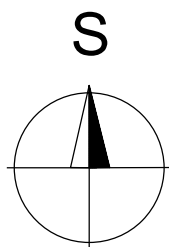
POLNÍ CESTA HC1 SE NA POZEMNÍ KOMUNIKACI III/43339 NAPOJUJE STÁVAJÍCÍM SJEZDEM.  
ROZHLEDOVÉ POMĚRY V MÍSTĚ STÁVAJÍCÍHO SJEZDU JSOU POSOUZENY DLE ČSN 73 6109 A ČSN 73 6110.  
PODÉLNÝ A PŘÍČNÝ SKLON ZPEVNĚNÝCH PLOCH KOPÍRUJE STÁVAJÍCÍ TERÉN. SMĚROVÉ A VÝŠKOVÉ VEDENÍ TRASY  
PROVÉST PLYNULÝMI KŘÍVKAMI.  
CELKOVÝ SKLON POVRCHU MUSÍ BÝT PO CELÉ PLOŠE min. 0,5% PO CELÉ TRASE Z DŮVODU BEZPEČNÉHO ODVODNĚNÍ.





LEGENDA:

- HRANICE PARCEL K. Ú. LITENČICE
- ZAMĚŘENÍ STÁVAJÍCÍHO POLOHOPISU
- OSA NAVRHOVANÉ POLNÍ CESTY
- HRANA NAVRHOVANÉHO TĚLESA POLNÍ CESTY
- KRAJNICE NAVRHOVANÉ POLNÍ CESTY
- KORUNA NAVRHOVANÉ POLNÍ CESTY
- PRACOVNÍ SPÁRA - VYPLNĚNA MODIFIKOVANOU ASFALTOVOU ZÁLIVKOU
- PLOCHY ROZHLEDOVÝCH TROJÚHELNÍKŮ
- ASFALTOBETON ACO 11
- ZPEVNĚNÁ KRAJNICE š. 2 x 0,5 m - ASFALTOVÝ RECYKLÁT
- SVAHOVÁNÍ NA OKOLNÍ TERÉN - HUMUSOVÁNÍ 10 cm + ZATRAVNĚNÍ

V ROZHLEDOVÉM POLI SE NENECHÁZÍ ŽÁDNÁ PŘEKÁŽKA,  
KTERÁ BY BRÁNILA ROZHLEDU - ROZHLEDOVÉ POMĚRY JSOU VYHOVUJÍCÍ



Geocentrum spol. s r.o. tř. Kosmonautů 1143/88, 779 00 Olomouc; zapsána u KS v Ostravě, oddíl C, v.č. 5555			
AUTORIZOVANÝ INŽENÝR V OBORU DOPRAVNÍ STAVBY  ING. PETR STANĚK			

				
Projektant	Ing. VERONIKA HOLCOVÁ			
Kreslil	Ing. VERONIKA HOLCOVÁ			
Kontroloval	Ing. PETR STANĚK			
Kraj: Zlínský	Obec: Litenčice	K. ú.: Litenčice	Stupeň dokumentace	DSP, DPS
Objednatel	ČR - Státní pozemkový úřad Krajský pozemkový úřad pro Zlínský kraj Pobočka Kroměříž Riegrovo nám. 3228/22, 767 01 Kroměříž		Číslo zhotovitele	211002
			Číslo objednatele	102-2021-525202
			Datum	01/2022
Akce:	HLAVNÍ POLNÍ CESTA HC1 A INTERAKČNÍ PRVKY IP17, IP18 V K. Ú. LITENČICE		Měřítko	1:500
			Formát	3,0 x 2,0 A4
			Souřad./výškový sys.	S-JTSK/B. p. v.
Název přílohy: SO 101 - D.1.1 OBJEKTY POZEMNÍCH KOMUNIKACÍ ROZHLEDOVÉ POMĚRY RP1			Čís. soupavy:	Čís. přílohy: D.1.1.2j