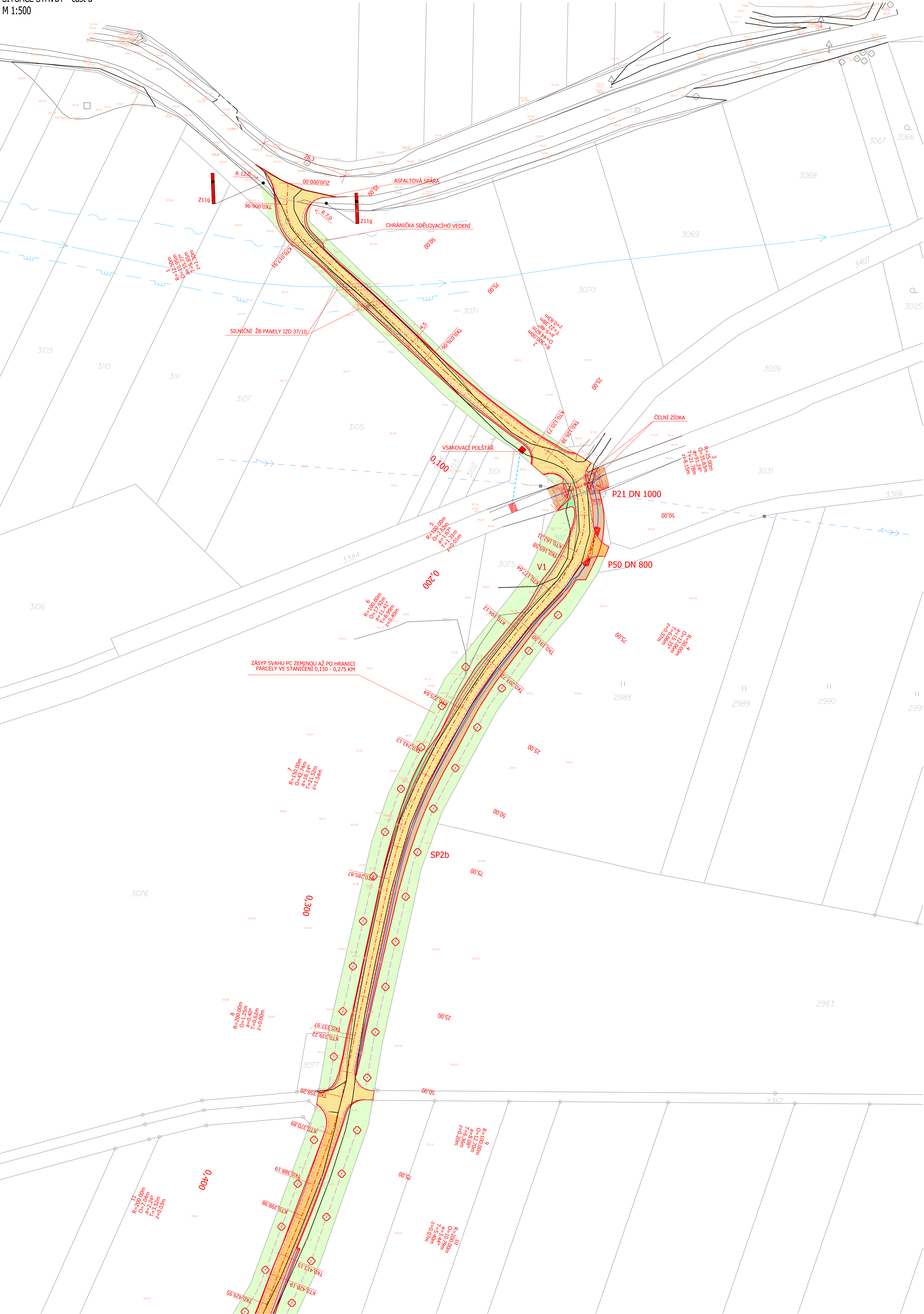


HLAVNÍ POLNÍ CESTA HC1 A INTERAKČNÍ PRVKY IP17, IP18 V K. Ú. LITENČICE
SITUACE STAVBY - část a
M 1:500

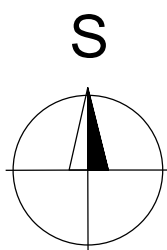


LEGENDA:


- [illegible]

LEGENDA INŽENÝRSKÝCH SÍTÍ:

- | | |
|--|---------------------------|
| | ELEKTROKÉ NADZEMNÉ VEDENÍ |
| | PLYNOVOD |
| | VODOVOD |
| | SDĚLOVACÍ PODZEMNÉ VEDENÍ |
| | PRODUKTOVOD |
| | KANALIZACE |



PŘESNÉ VYZNAČENÍ VŠECH VEDENÍ INŽENÝRSKÝCH SÍTÍ BUDE PROVEDENO PŘED ZAHÁJENÍM STAVBY.
POLOHU VEDENÍ NELZE VYTÝČOVAT ODMĚŘOVÁNÍM VZDÁLENOSTÍ NA VÝKRESE.

<p>Geocentrum spol. s r.o.</p> <p>tr. Kozennému 1143/IIIb, 779 00 Olomouc zapsaná u KS v Olomouci, IČM C. s. r. o. 3055</p>			
<p>AUTORIZOVANÝ INŽENÝR V OBORU DOPRAVNÍ STAVBY</p> <p>ING. PETR STANĚK</p>			
Projektant	Ing. VERONIKA HOLCOVÁ		
Kreslil	Ing. VERONIKA HOLCOVÁ		
Kontroloval	Ing. PETR STANĚK		
Kraj: Zlínský	Obec: Litenčice	K. ú.: Litenčice	
Objednatel:	ČR - Státní pozemkový úřad Krajský pozemkový úřad pro Zlínský kraj Pobožská Kroměříž Písečná n. 3228/22, 767 01 Kroměříž		Stupeň dokumentace) DSP, DPS Číslo zhotovitele 211002 Číslo objednávky 102-2021-52502 Datum 01/2022
Adresa:	HLAVNÍ POLNÍ CESTA HC1 A INTERAKČNÍ PRVKY IP17, IP18 V K. Ú. LITENČICE		Měřítko 1:500 Formát A 0 x 3,0 A4 Souřad. Janský svys. S-JTRK6, p. v.
Název přílohy:	SO 101 - D.1.1. OBJEKTY PŘEMENNÝCH KOMUNIKACÍ SITUACE STAVBY - část a		Čís. soupřevy: Čís. přílohy: D.1.1.2a