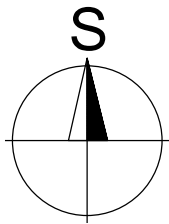
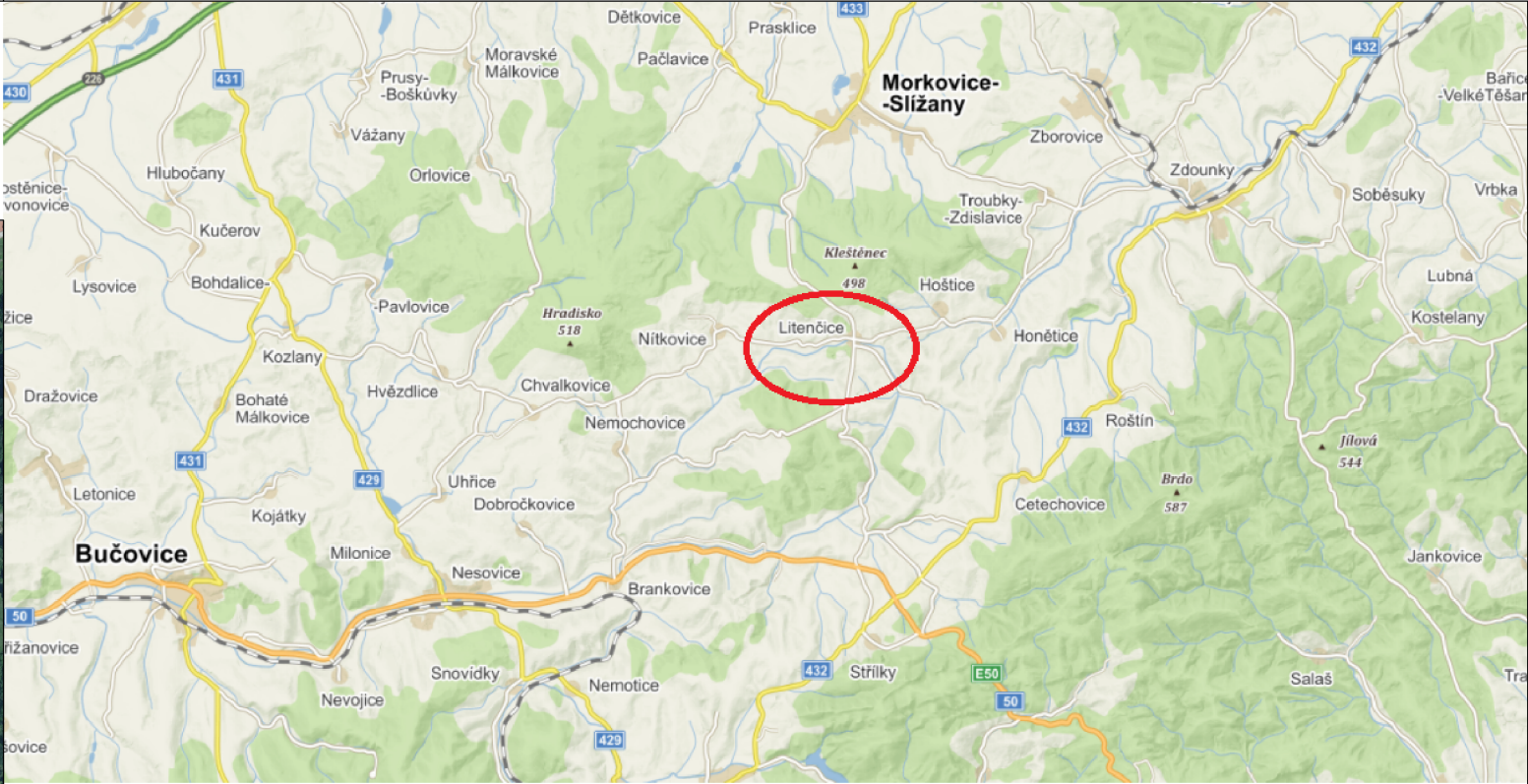




HLAVNÍ POLNÍ CESTA HC1 A INTERAKČNÍ PRVKY IP17, IP18 V K. Ú. LITENČICE
SITUAČNÍ VÝKRES ŠIRŠÍCH VZTAHŮ
M 1:5000



<p>Geocentrum spol. s r.o.</p> <p>tř. Kosmonautů 1143/8B, 779 00 Olomouc zapsána u KS v Ostravě, oddíl C, vl. č. 5555</p>		
<p>AUTORIZOVANÝ INŽENÝR V OBORU DOPRAVNÍ STAVBY</p> <p>ING. PETR STANĚK</p>		

				
Projektant	Ing. VERONIKA HOLCOVÁ			
Kreslil	Ing. VERONIKA HOLCOVÁ			
Kontroloval	Ing. PETR STANĚK			
Kraj: Zlínský	Obec: Litenčice	K. ú.: Litenčice	Stupeň dokumentace	DSP, DPS
Objednatel:	ČR - Státní pozemkový úřad Krajský pozemkový úřad pro Zlínský kraj Pobočka Kroměříž Riegrovo nám. 3228/22, 767 01 Kroměříž		Číslo zhotovitele	211002
			Číslo objednatele	102-2021-525202
			Datum	01/2022
Akce: HLAVNÍ POLNÍ CESTA HC1 A INTERAKČNÍ PRVKY IP17, IP18 V K. Ú. LITENČICE			Měřítko	1:5000
			Formát	2 x A4
			Souřad./výškový sys.	S-JTSK/B. p. v.
			Název přílohy: SITUAČNÍ VÝKRESY SITUAČNÍ VÝKRES ŠIRŠÍCH VZTAHŮ	