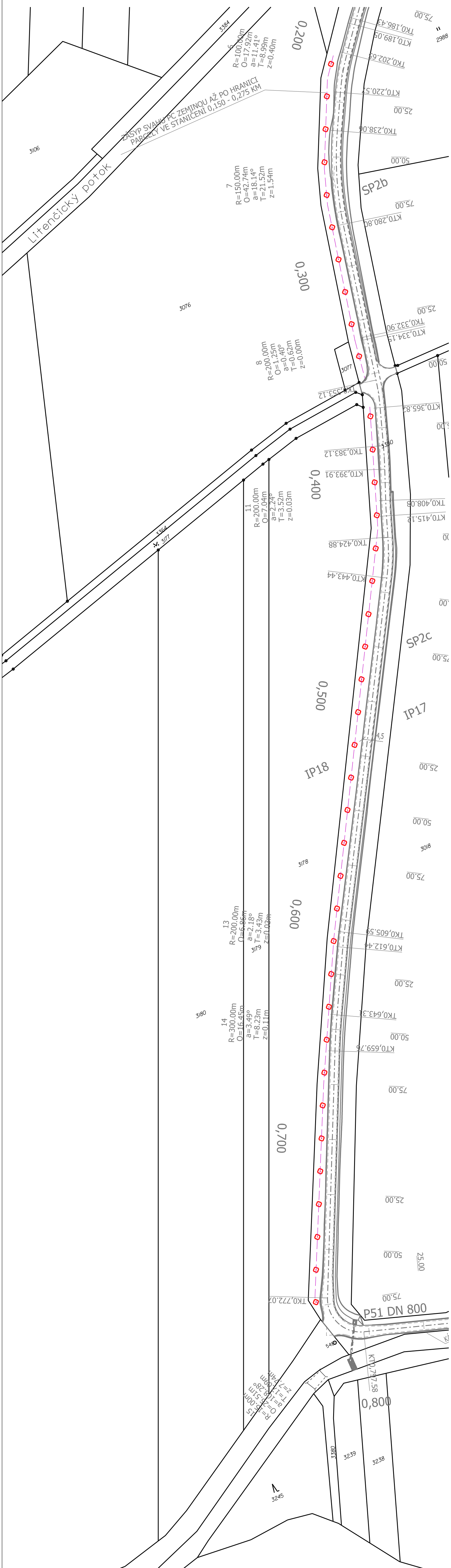




HLAVNÍ POJÍZNÍ CESTA HC1 A IP17, IP18 V K. Ú. LITENČICE
OSAZOVACÍ PLÁN
M 1:1000




LEGENDA:

	HRANICE PARCEL K. Ú. LITENČICE
	POLOHOPIŠ
	DNO NAVRŽENÉHO PŘÍKOPU
	OSA NAVRHOVANÉ POLNÍ CESTY
	HRANA NAVRHOVANÉHO TĚLESA POLNÍ CESTY
	KRANICE NAVRHOVANÉ POLNÍ CESTY
	NAVROVNÁVA PARCELY
	LINIE VÝSADBY, 3 M OD HRANICE POZEMKU
	LIPA SROČITÁ (TILIA CORDATA), OK 10-12 CM; 38 ks



<p>Geocentrum spol. s r.o.</p> <p>tř. Kosmonautů 1143/88, 779 00 Olomouc</p> <p>zapsána u KS v Ostravě, oddíl C, v.č. 5555</p>			
<p>AUTORIZOVANÝ PROJEKTANT ÚZEMNÍCH SYSTÉMŮ EKOLOGICKÉ STABILITY</p> <p>ING. PETR LERCH</p>			

			
Projektant	Ing. PETR LERCH		
Kreslil	Ing. PETR LERCH		
Kontroloval	Ing. VERONIKA HOLCOVÁ		
Kraj: Zlínský	Obec: Litence	K. ú.: Litence	
Objednatel:	ČR - Státní pozemkový úřad Krajský pozemkový úřad pro Zlínský kraj Pobočka Kroměříž Riegrovo nám. 3228/22, 767 01 Kroměříž		Stupeň dokumentace DSP, DPS
			Číslo zhotovitele 211002
			Číslo objednatele 102-2021-525202
			Datum 01/2022
Akce:	HLAVNÍ POLNÍ CESTA HC1 A IP17, IP18 V K.U. LITENCE		Měřítko 1:1000
			Formát 2,0 x 3,0 A4
			Souřad./výškový sys. S-JTSK/B, p. v.
Název přílohy:	SO 103 - D.1.3 INTERAČKNÍ PRVEK IP18 OSAHOVACÍ PLÁN		Čís. soupavy: Čís. přílohy: D.1.3.2a