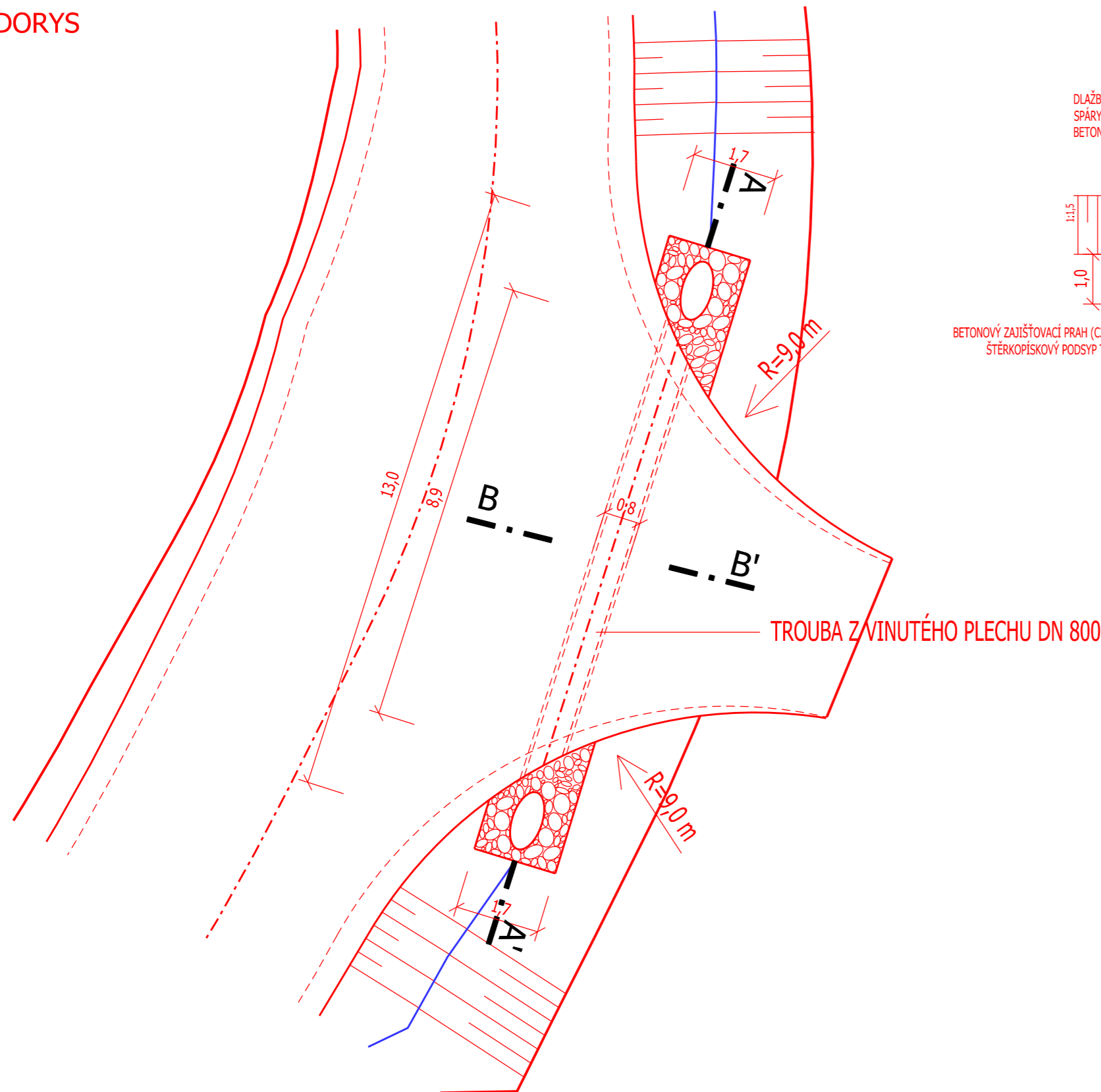
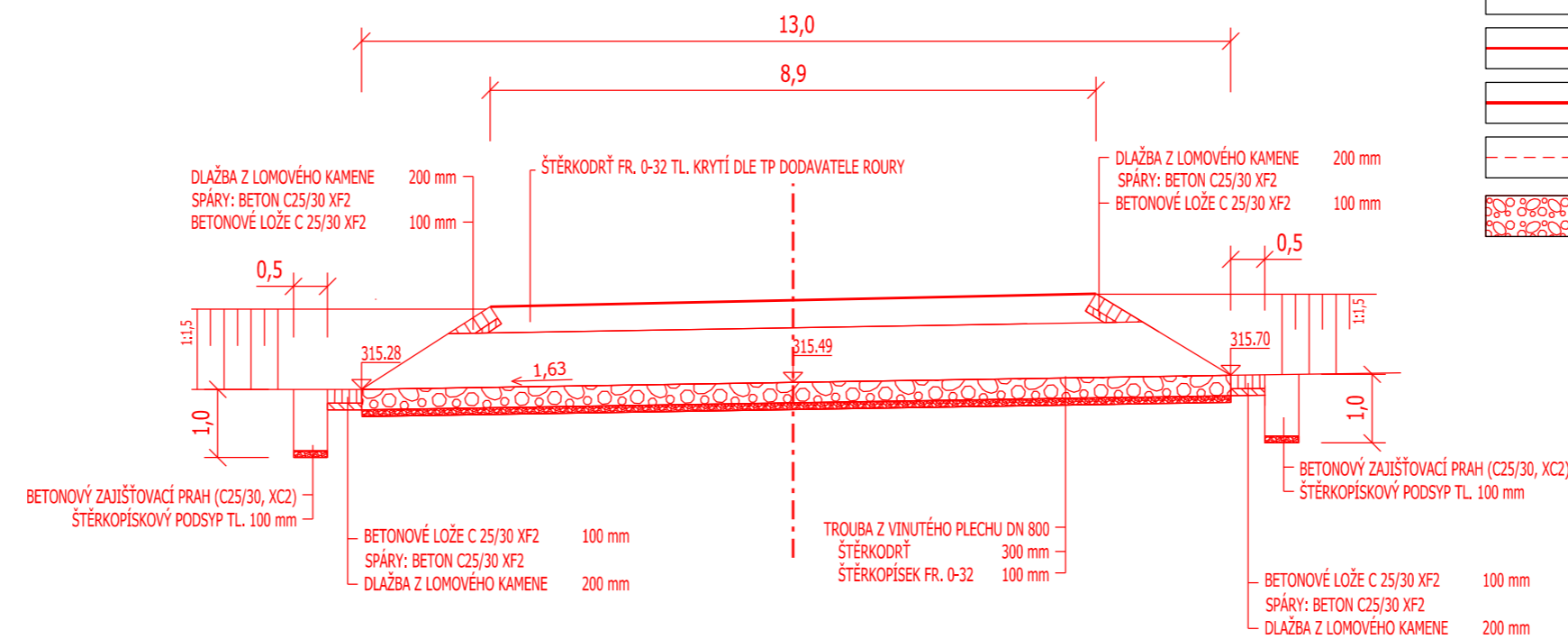


HLAVNÍ POLNÍ CESTA HC1 A INTERAKČNÍ PRVKY IP17, IP18 V K. Ú. LITENČICE
DETAIL PROPUSTKŮ P50
M 1:100

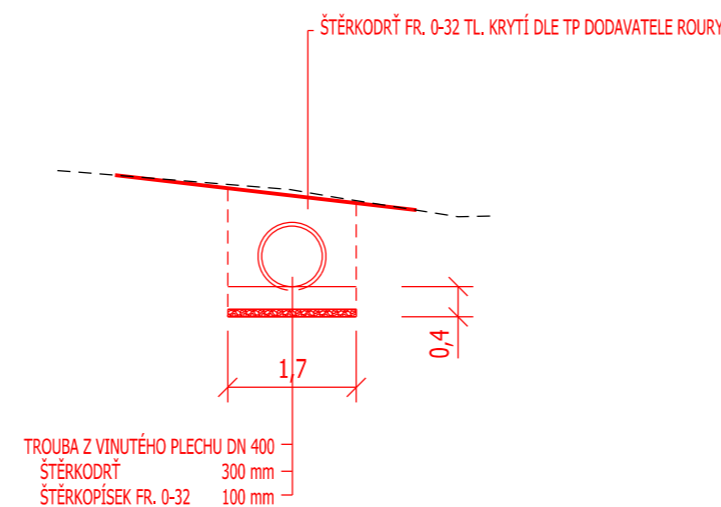
PŮDORYS









PODÉLNÝ ŘEZ A - A'

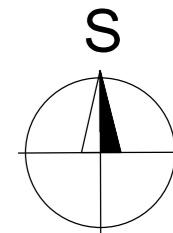


PŘÍČNÝ ŘEZ B - B'





LEGENDA:

	ZAMĚŘENÍ STÁVAJÍCÍHO POLOHOPISU
	OSA NAVRHOVANÉ POLNÍ CESTY
	HRANA KORUNY NAVRHOVANÉ POLNÍ CESTY
	HRANA ZEMNÍHO TĚLESA NAVRHOVANÉ POLNÍ CESTY
	HRANA ZPEVNĚNÉ KRAJNICE
	OPEVNĚNÍ BŘEHU U VÝUSTĚNÍ DRENÁŽE - DLAŽBA Z LOMOVÉHO KAMENE



PŘESNÉ VYZNAČENÍ VŠECH VEDENÍ INŽENÝRSKÝCH SÍTÍ BUDE PROVEDENO PŘED ZAHÁJENÍM STAVBY.
POLOHU VEDENÍ NELZE VYTÝČOVAT ODMĚŘOVÁNÍM VZDÁLENOSTÍ NA VÝKRESE.

<p>Geocentrum spol. s r.o.</p> <p>ř. Kosmonautů 1143/8B, 779 00 Olomouc zapsána u KS v Ostravě, oddíl C, vl. č. 5555</p>		
<p>AUTORIZOVANÝ INŽENÝR V OBORU DOPRAVNÍ STAVBY</p> <p>ING. PETR STANĚK</p>		

				
Projektant	Ing. VERONIKA HOLCOVÁ			
Kreslil	Ing. VERONIKA HOLCOVÁ			
Kontroloval	Ing. PETR STANĚK			
Kraj: Zlínský	Obec: Litenčice	K. ú.: Litenčice	Stupeň dokumentace	DSP, DPS
Objednatel	ČR - Státní pozemkový úřad Krajský pozemkový úřad pro Zlínský kraj Pobočka Kroměříž Riegrovo nám. 3228/22, 767 01 Kroměříž		Číslo zhotovitele	211002
			Číslo objednatele	102-2021-525202
			Datum	01/2022
Akce:	HLAVNÍ POZNÍ CESTA HC1 A INTERAKČNÍ PRVKY IP17, IP18 V K. Ú. LITENČICE		Měřítko	1:100
			Formát	3,0 x 1,0 A4
			Souřad./výškový sys.	S-JTSK/B. p. v.
Název přílohy: SO 101 - D.1.1 OBJEKTY POZEMNÍCH KOMUNIKACÍ DETAIL PROPUSTKŮ P50			Čís. soupravy:	Čís. přílohy: D.1.1.2g