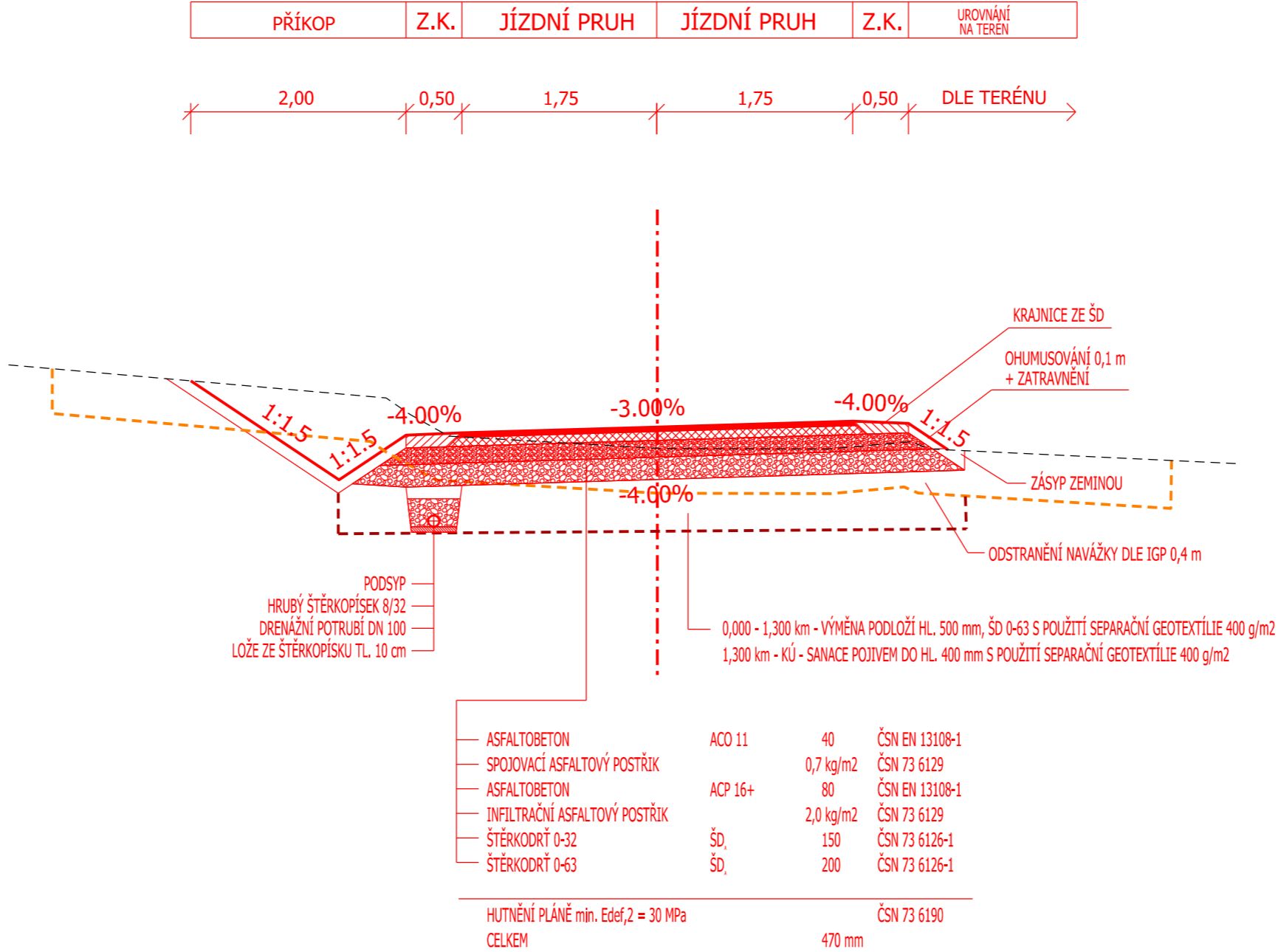
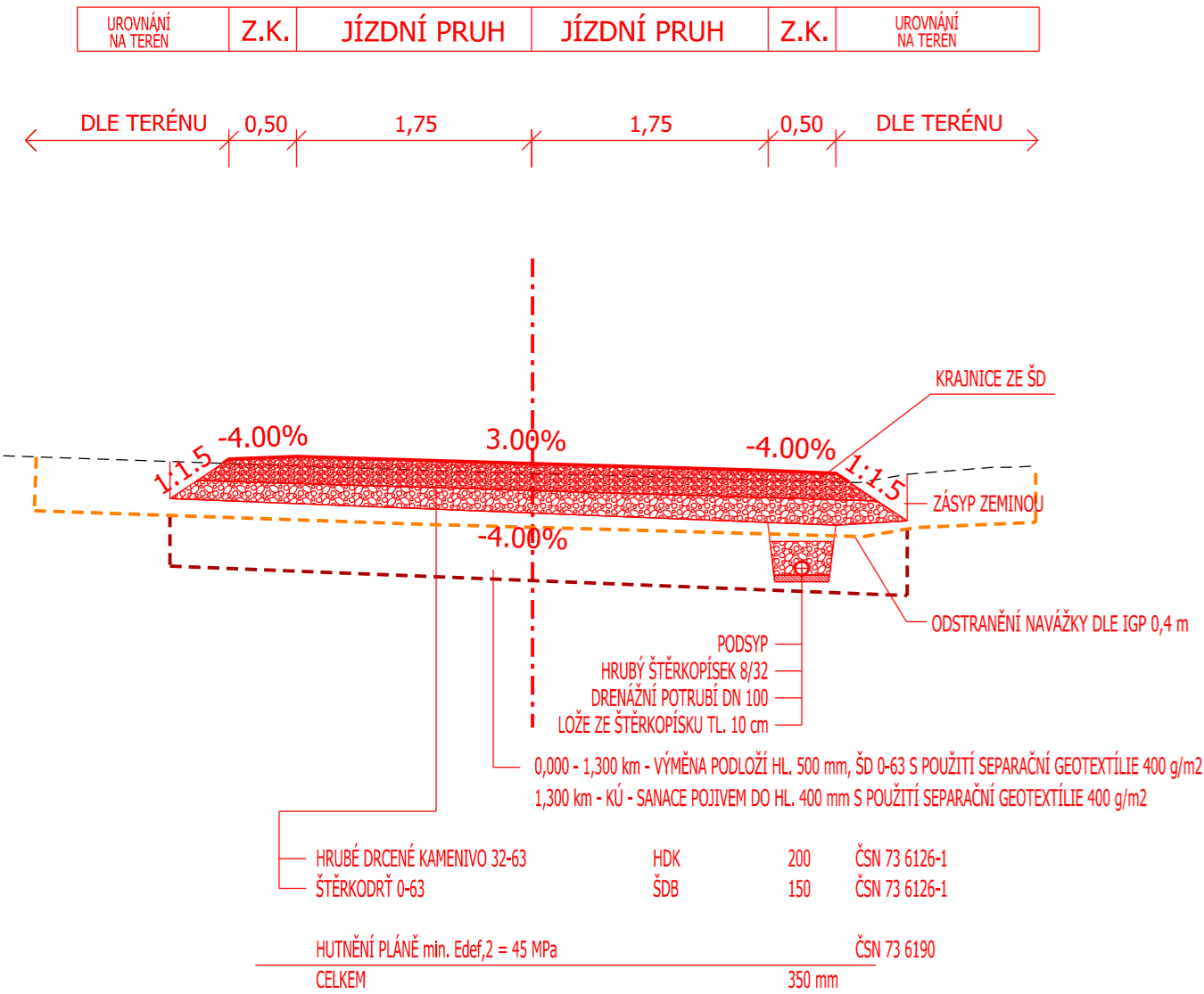


HLAVNÍ POLNÍ CESTA HC1 A INTERAKČNÍ PRVKY IP17, IP18 V K. Ú. LITENČICE

VZOROVÉ PŘÍČNÉ ŘEZY

M 1:50




POZNÁMKA:

V PŘÍPADĚ BUDOVÁNÍ NÁSYPU ZEMNÍHO TĚLESA BUDE TENTO NÁSYP ZHOTOVEN ZE ZEMINY VELMI VHODNÉ A BUDE HUTNĚNO MAX. PO 30 cm NA MÍRU ZHUTNĚNÍ PLÁNĚ ZEMNÍHO TĚLESA

KONSTRUKCE POLNÍ CESTY NAVRŽENA DLE TP ZMĚNA Č. 2 KATALOG VOZOVEK POLNÍCH CEST

Geocentrum spol. s r.o. tř. Kosmonautů 1143/8B, 779 00 Olomouc zapsána u KS v Ostravě, oddíl C, vl. č. 5555		
AUTORIZOVANÝ INŽENÝR V OBORU DOPRAVNÍ STAVBY ING. PETR STANĚK		

					
Projektant	Ing. VERONIKA HOLCOVÁ				
Kreslil	Ing. VERONIKA HOLCOVÁ				
Kontroloval	Ing. PETR STANĚK				
Kraj: Zlínský	Obec: Litenčice	K. ú.: Litenčice	Stupeň dokumentace	DSP, DPS	
Objednatel	ČR - Státní pozemkový úřad Krajský pozemkový úřad pro Zlínský kraj Pobočka Kroměříž Riegrovo nám. 3228/22, 767 01 Kroměříž		Číslo zhotovitele	211002	
			Číslo objednatele	102-2021-525202	
			Datum	01/2022	
			Akce:		HLAVNÍ POLNÍ CESTA HC1 A INTERAKČNÍ PRVKY IP17, IP18 V K. Ú. LITENČICE
Měřítko	1:50				
Formát	3,0 x A4				
Souřad./výškový sys.	S-JTSK/B. p. v.				
Název přílohy: SO 101 - D.1.1 OBJEKTY POZEMNÍCH KOMUNIKACÍ VZOROVÉ PŘÍČNÉ ŘEZY			Čís. soupavy:	Čís. přílohy: D.1.1.2c	