SITUACE
M 1:500

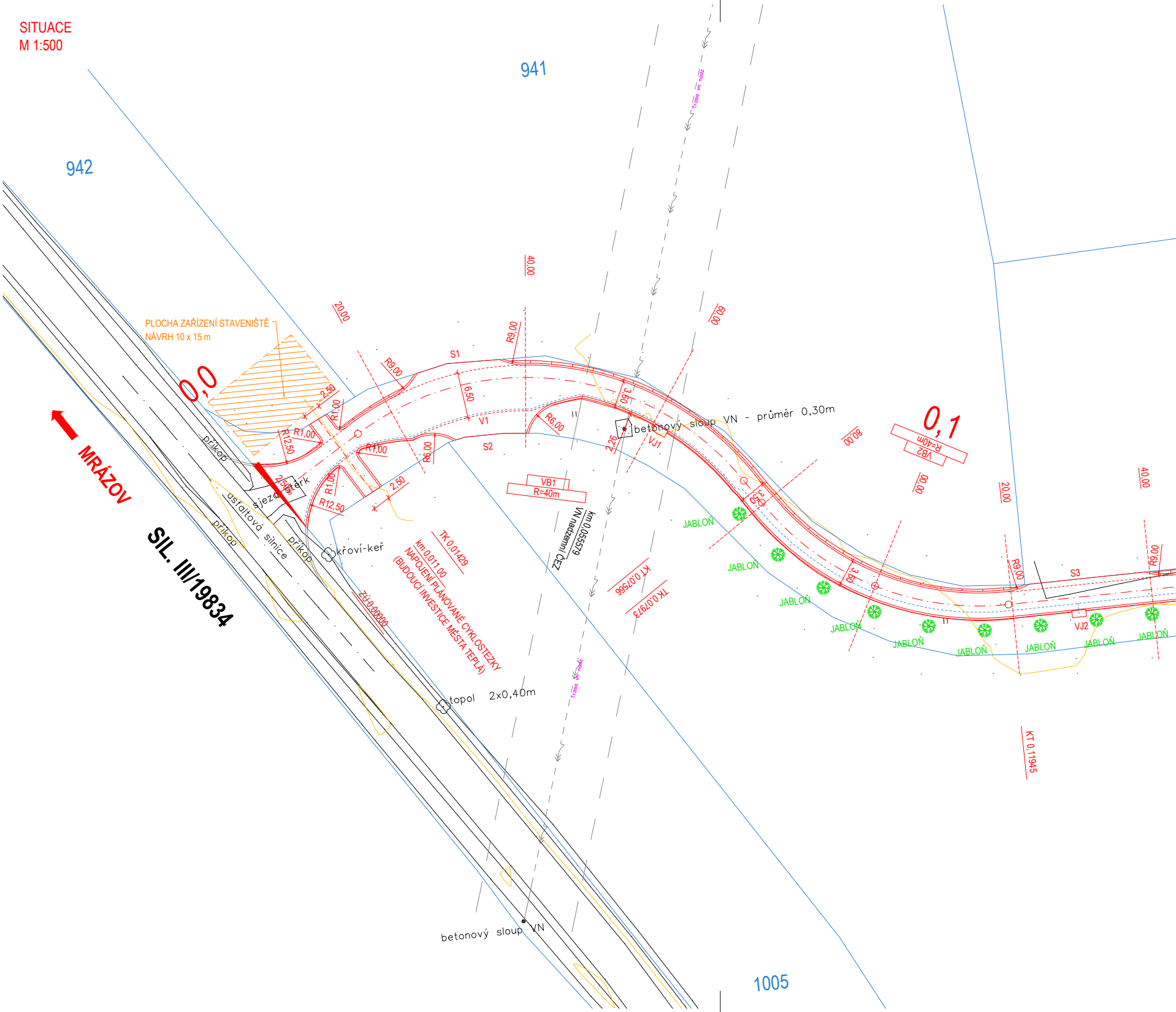

941
942
1005
PLOCHA ZAŘÍZENÍ STAVENIŠTĚ
NÁVRH 10 x 15 m
0,0
0,1
MRÁZOV
SIL. III/19834
příkop
sjezd
štěrk
asfaltová silnice
příkop
příkop
křoví-keř
topol 2x0,40m
betonový sloup VN
betonový sloup VN - průměr 0,30m
km 0,055579
VN nadzemní ČEZ
Trasa vn nadz
TK 0,01429
km 0,011.00
NAPOJENÍ PLÁNOVANÉ CYKLOSTEZKY
(BUDOUCÍ INVESTICE MĚSTA TEPLÁ)
ZÚ 0,00000
KT 0,07566
TK 0,07973
KT 0,11945
VB1
R=40m
VB2
R=40m
VJ1
VJ2
S1
S2
S3
V1
R9,00
R9,00
R9,00
R9,00
R6,00
R6,00
R1,00
R1,00
R1,00
R1,00
R12,50
R12,50
2,50
2,50
2,50%
16,50
3,60
2,26
3,50
3,80
20,00
40,00
60,00
80,00
00,00
20,00
40,00
JABLOŇ
JABLOŇ
JABLOŇ
JABLOŇ
JABLOŇ
JABLOŇ
JABLOŇ
JABLOŇ
JABLOŇ
JABLOŇ

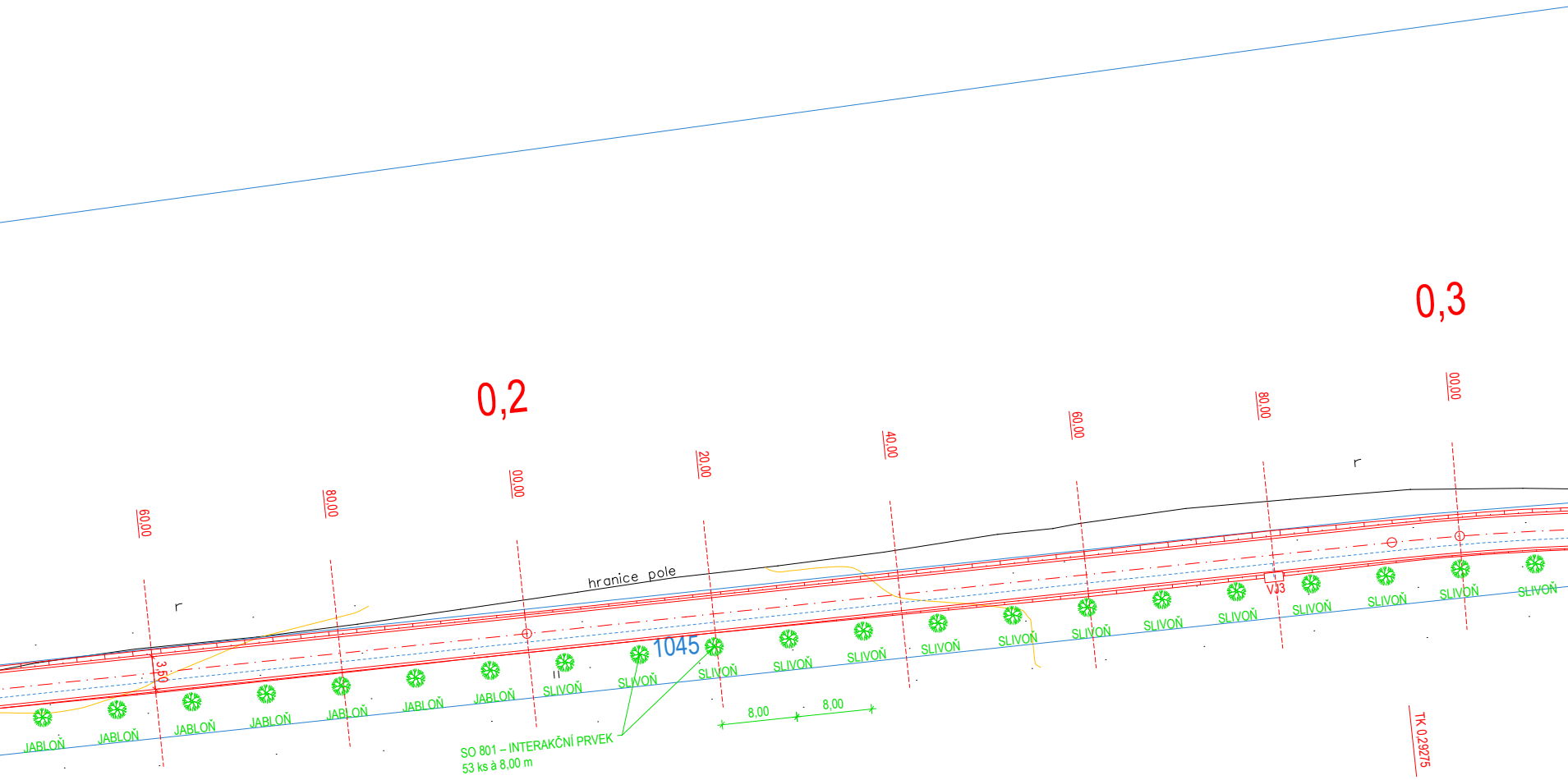
0,2
0,3
60,00
80,00
00,00
20,00
40,00
60,00
80,00
00,00
hranice pole
r
r
3,50
1045
VJ3
TK 0,29275
JABLOŇ
JABLOŇ
JABLOŇ
JABLOŇ
JABLOŇ
JABLOŇ
JABLOŇ
SLIVOŇ
SLIVOŇ
SLIVOŇ
SLIVOŇ
SLIVOŇ
SLIVOŇ
SLIVOŇ
SLIVOŇ
SLIVOŇ
SLIVOŇ
SLIVOŇ
SLIVOŇ
SLIVOŇ
SLIVOŇ
SLIVOŇ
8,00
8,00
SO 801 – INTERAKČNÍ PRVEK
53 ks à 8,00 m

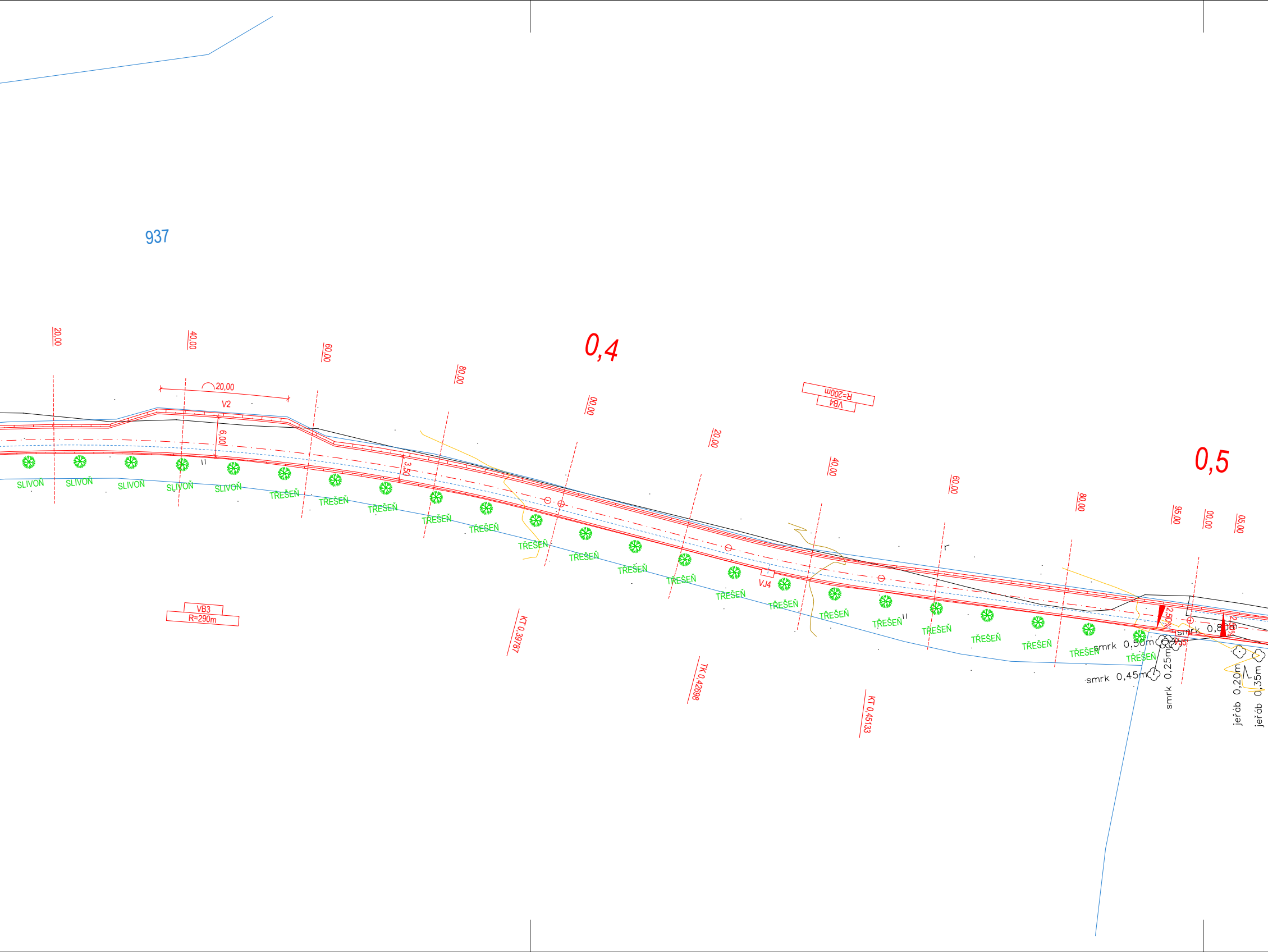
937
20.00
40.00
60.00
80.00
00.00
20.00
40.00
60.00
80.00
95.00
00.00
05.00
0,4
0,5
20,00
V2
6.00
3.50
VB4
R=200m
VB3
R=290m
VJ4
VJ5
2,50%
2,50%
KT 0.39787
TK 0.42698
KT 0.45133
SLIVOŇ
SLIVOŇ
SLIVOŇ
SLIVOŇ
SLIVOŇ
TŘEŠEŇ
TŘEŠEŇ
TŘEŠEŇ
TŘEŠEŇ
TŘEŠEŇ
TŘEŠEŇ
TŘEŠEŇ
TŘEŠEŇ
TŘEŠEŇ
TŘEŠEŇ
TŘEŠEŇ
TŘEŠEŇ
TŘEŠEŇ
TŘEŠEŇ
TŘEŠEŇ
TŘEŠEŇ
TŘEŠEŇ
TŘEŠEŇ
TŘEŠEŇ
TŘEŠEŇ
smrk 0,50m
smrk 0,80m
smrk 0,45m
smrk 0,25m
jeřáb 0,20m
jeřáb 0,35m

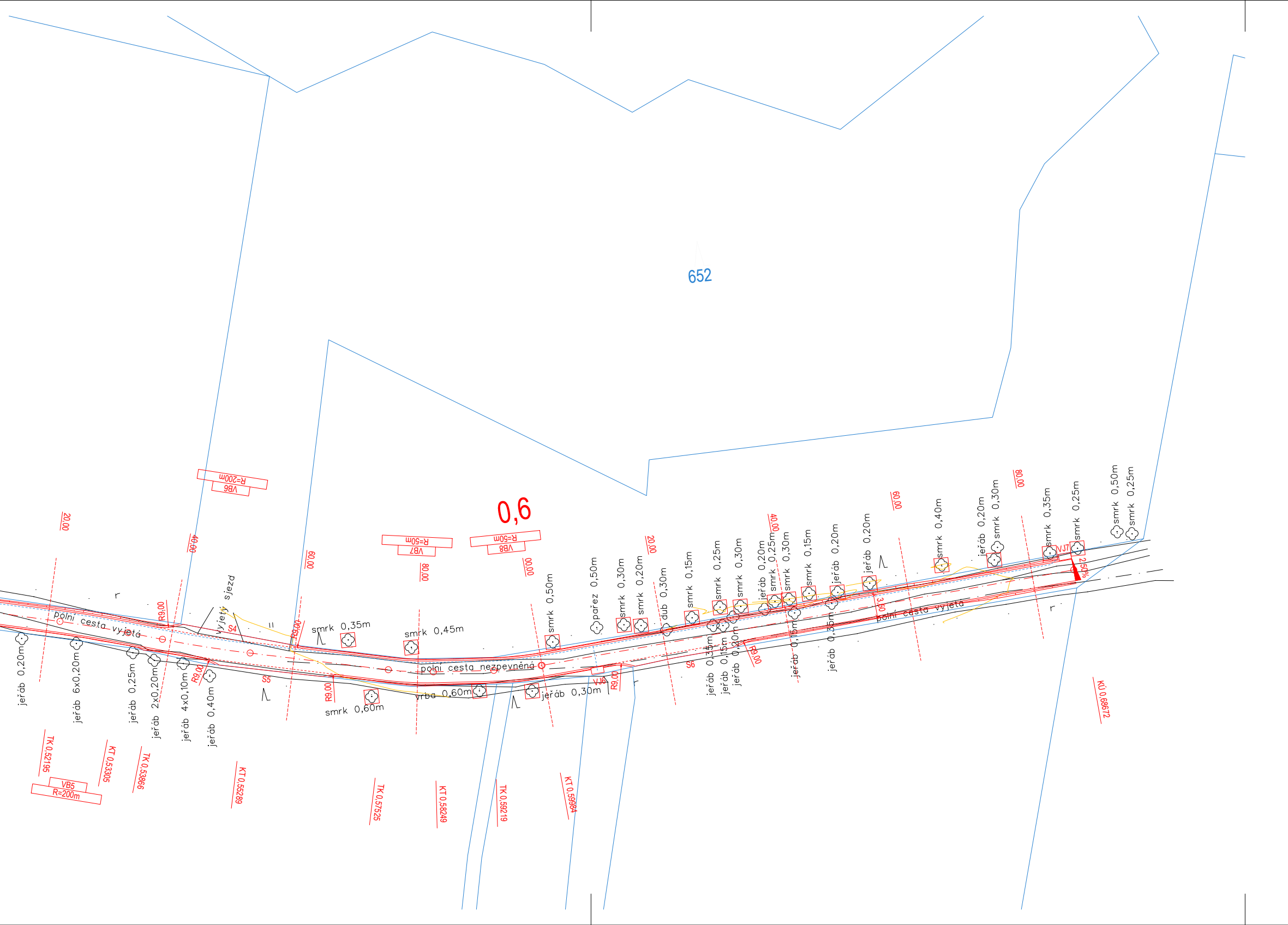
652
0,6
VB6
R=200m
VB5
R=200m
VB7
R=50m
VB8
R=50m
20,00
40,00
60,00
80,00
00,00
20,00
40,00
60,00
80,00
polní cesta vyjetá
polní cesta nezpevněná
polní cesta vyjetá
vyjetý sjezd
R9,00
R9,00
R9,00
R9,00
R9,00
R9,00
S4
S5
S6
VJ6
VJ7
3,50
2,50%
jeřáb 0,20m
jeřáb 6x0,20m
jeřáb 0,25m
jeřáb 2x0,20m
jeřáb 4x0,10m
jeřáb 0,40m
smrk 0,35m
smrk 0,45m
smrk 0,60m
vrba 0,60m
jeřáb 0,30m
smrk 0,50m
pařez 0,50m
smrk 0,30m
smrk 0,20m
dub 0,30m
smrk 0,15m
smrk 0,25m
smrk 0,30m
jeřáb 0,20m
smrk 0,25m
smrk 0,30m
smrk 0,15m
jeřáb 0,20m
jeřáb 0,20m
jeřáb 0,35m
jeřáb 0,15m
jeřáb 0,20m
jeřáb 0,15m
jeřáb 0,35m
smrk 0,40m
jeřáb 0,20m
smrk 0,30m
smrk 0,35m
smrk 0,25m
smrk 0,50m
smrk 0,25m
TK 0,52195
KT 0,53305
TK 0,53866
KT 0,55289
TK 0,57525
KT 0,58249
TK 0,59219
KT 0,59984
KÚ 0,68672

LEGENDA:

VÝKRES

- STAVEBNÍ ÚPRAVY - NÁVRH
- PODÉLNÁ DRENÁŽ
- PLOCHA ZAŘÍZENÍ STAVENIŠTĚ
- GEODETICKÉ ZAMĚŘENÍ
- KATASTRÁLNÍ MAPA (DKM)
- VRSTEVNICE - HLAVNÍ
- VRSTEVNICE - VEDLEJŠÍ
- VJ1 VSAKOVACÍ JÍMKA

INŽENÝRSKÉ SÍTĚ

STAV NÁVRH

- ELEKTRO VN - NADZEMNÍ
- OCHRANNÉ PÁSMO VN

ZELEŇ KÁCENÁ

- STROM

ZELEŇ NÁVRH

- STROM (SO 801)
- OCHRANA STÁVAJÍCÍHO STROMU VYPOLŠTÁŘOVANÝM BEDNĚNÍM

STAVEBNÍ OBJEKTY REALIZOVANÉ V RÁMCI STAVBY
"CESTA VPC1 + IP1 V K. Ú. MRÁZOV"

SO 101 POLNÍ CESTA VPC1
SO 801 INTERAKČNÍ PRVEK

SOUŘADNICOVÝ SYSTÉM: S-JTSK, VÝŠKOVÝ SYSTÉM: Bpv

OBJEDNATEL	ČR – SPÚ, KPÚ Pobočka Cheb, Chebská 48/73, 360 06 Karlovy Vary IČ: 01312774 | telefon: 355 311 717 | e-mail: karlovarsky.kraj@spucr.cz				
ZHOTOVITEL	GEOREAL spol. s r.o., Hálkova 12, 301 00 Plzeň IČ: 40527514 | telefon: xxx | e-mail: xxx | http://www.georeal.cz				
PROJEKTANT ČÁSTI, SO	GEOREAL spol. s r.o., Hálkova 12, 301 00 Plzeň IČ: 40527514 | telefon: xxx | e-mail: xxx | http://www.georeal.cz				
	VYPRACOVAL:	STUPEŇ PD	DUSP/PDPS	AUTORIZACE	xxx
	xxx	DATUM	08 / 2023		xxx
KRAJ	KARLOVARSKÝ	MĚŘÍTKO	1:500		
K. Ú.	MRÁZOV	FORMÁT	297 x 1680		

STAVBA:	CESTA VPC1 + IP1 V K. Ú. MRÁZOV	OZNAČENÍ PŘÍLOHY
ČÁST PD:	DOKUMENTACE OBJEKTŮ A TECHNICKÝCH A TECHNOLOGICKÝCH ZAŘÍZENÍ	D
STAVEBNÍ OBJEKT:	SO 801 INTERAKČNÍ PRVEK IP1	2
PŘÍLOHA:	SITUACE	2

Ing. JIŘÍ ULMAN
ČKAIT - 0202002