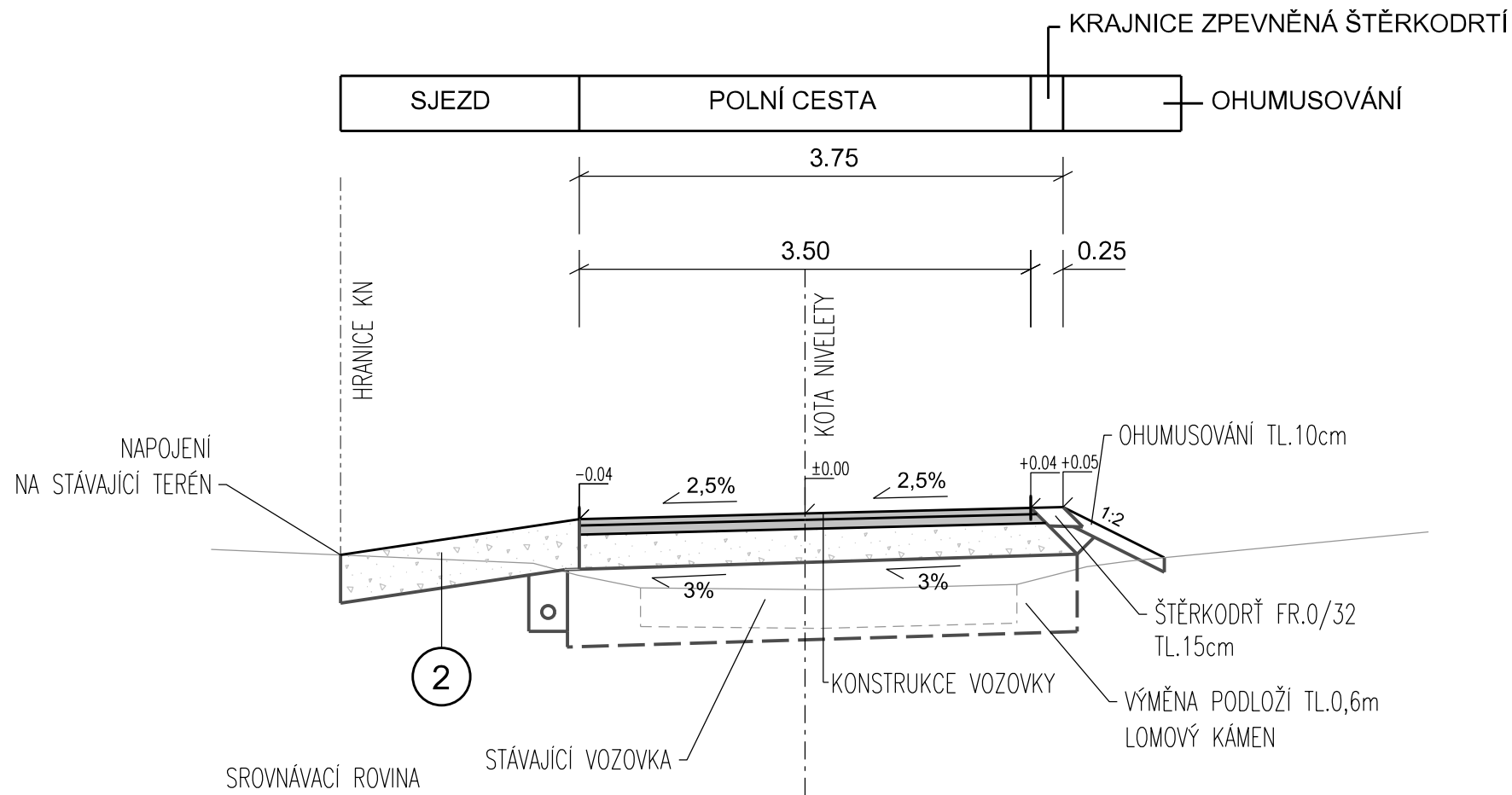


VÝKRES SJEZDŮ




M 1:50



STANIČENÍ [km]	PLOCHA [m ²]
0.200 00 - P	15.30
0.440 00 - P	14.20
0.515 00 - L	26.50
0.700 00 - P	30.60
0.830 00 - L	15.20
0.920 00 - L	14.60
1.180 00 - P	16.4

- | | | |
|---|----------------------------|-------------|
| 2 | Konstrukce sjezdů | |
| | Zavibrovaná lomová výsivka | |
| | Vibrovaný štěrk | 370 mm |
| | CELKEM | min. 370 mm |

D.1

<p>Akce:</p> <p>Stavba cest HPC4 v k.ú. Žďár u Kumburku a C18 v k.ú. Nová Ves nad Popelkou</p> <p>Dokumentace pro stavební povolení</p> <p>SO 01 C18 k.ú. Nová Ves nad Popelkou</p>		
	<p>Zakázka číslo: 1056/2023</p>	
	<p>Datum: 08/2023</p>	
	<p>HIP: </p>	
<p>Investor:</p> <p>Státní pozemkový úřad, Krajský úřad pro Liberecký kraj, pobočka Semily</p>	<p>Projektant: </p>	
<p>VÝKRES SJEZDŮ</p>	<p>Měřítko: 1:50</p>	<p>Výkres č. D.1.6</p>