OBJEDNATEL	Česká republika - Státní pozemkový úřad, Husinecká 1024/11a, 130 00 Praha 3 (Pobočka Mělník) IČ: 01312774 | telefon: 725 424 718 | e-mail: melnik.pk@spucr.cz | http://www.spucr.cz			
ZHOTOVITEL	GEOREAL spol. s r.o., Hálkova 12, 301 00 Plzeň IČ: 40527514 | telefon: 377 237 343 | e-mail: georeal@georeal.cz | http://www.georeal.cz			
ČÍSLO ZAKÁZKY (OBJEDNATEL)	312-2021-537207	STUPEŇ PD	DSP/PDPS	AUTORIZACE 0202002
ČÍSLO ZAKÁZKY (ZHOTOVITEL)	080-2021	DATUM	09 / 2021	
KRAJ	STŘEDOČESKÝ			
K. Ú.	HOSTÍN U MĚLNÍKA			

ZPRACOVÁNÍ PROJEKTOVÝCH DOKUMENTACÍ SZ - ČÁST 1 - HOSTÍN U MĚLNÍKA - POLNÍ CESTY HC1, HC3 (DOKLADOVÁ ČÁST)



ZÁVAZNÁ STANOVISKA, VYJÁDŘENÍ DOTČENÝCH ORGÁNŮ STÁTNÍ SPRÁVY, SPRÁVCŮ DOTČENÝCH SÍTÍ

„Hostín u Mělníka – polní cesty HC1 a HC3“

Seznam stanovisek a vyjádření:

1. Policie ČR, Krajské ředitelství Středočeského kraje, územní odbor Mělník, Dopravní inspektorát – Č.j: KRPS-108-230/ČJ-2021-010606 ze dne 16.11.2021
2. Městský úřad Mělník, Odbor dopravních a správních agend – Č.j. 53988/DSA/21HAKU, ze dne 21.10.2021
3. Městský úřad Mělník, Odbor školství a kultury – Č.j. 1388/SKOL/21/MIPI, ze dne 14.10.2021
4. Městský úřad Mělník, Odbor životního prostředí a zemědělství – Č.j. 8521/ZP/21/JAMA, ze dne 27.10.2021
5. Městský úřad Mělník, Odbor životního prostředí a zemědělství – Č.j. 8501/ZP/21/FRKA, ze dne 27.10.2021
6. AOPK, Správa chráněné krajinné oblasti Kokořínsko – Č.j. 02591/KK/21
7. SNM MO, oddělení ochrany územních zájmů – 129294/2021-1150-OÚZ ze dne 27.10.2021
8. ČEZ, a.s. – e-mail ze dne 26.10.2021
9. Telco Pro Services, a. s. – zn.: 0201319171 ze dne 21.10.2021
10. ČEZ ICT Services, a.s. – zn.: 0700457873 ze dne 21.10.2021
11. ČEZ Distribuce a.s. – Zn.: 101622880 ze dne 21.10.2021
12. Vodárny Kladno-Mělník a.s. – Zn.:P21710031303 ze dne 12.11.2021
13. Obec Hostín – Č.j. OUH-476/2021 ze dne 25.10.2021
14. NET4GAS. s.r.o. – zn.: 11748/21/OVP/N ze dne 18.10.2021
15. ČEPRO a.s. – č.j. 018135/FŘ/2021 (69416/21) ze dne 21.10.2021
16. Městský úřad Mělník, Odbor výstavby – Č.j. 8434/VYS/21/LUVA, ze dne 21.10.2021
17. Povodí Ohře, státní podnik – Zn.: POH/49322/2021-2/301100 ze dne 5.11.2021
18. CETIN a.s. – Č.j.: 829834/21

Seznam ostatních dokladů:

1. Záznam z jednání konaného dne 21.4.2021 na Obecním úřadě Hostín
2. Záznam z jednání konaného dne 7.9.2021 na Obecním úřadě Hostín

KRAJSKÉ ŘEDITELSTVÍ POLICIE STŘEDOČESKÉHO KRAJE

Územní odbor Mělník
Dopravní inspektorát
Bezručova 2796
276 01 Mělník

Pomáhat a chránit

Č.j. KRPS-108-230/ČJ-2021-010606

Mělník 16. listopadu 2021

Počet stran: 2
Přílohy: PD

Žadatel: Státní pozemkový úřad
Krajský pozemkový úřad pro Středočeský kraj a hlavní město Praha, Pobočka Mělník
Bezručova 109
276 01 Mělník

SPU 380201/2021

Hostín u Mělníka polní cesty HC1 a HC3 – stavební řízení – stanovisko, závazné stanovisko

Policie České republiky Krajské ředitelství policie Středočeského kraje Dopravní inspektorát Mělník v souladu s ustanovením§ 10 odst. 4 písm. a), § 16 odst. 2 písm. b) zákona č. 13/1997 Sb., o pozemních komunikacích po posouzení projektové dokumentace polních cest HC1 a HC3 v k.ú. Hostín u Mělníka vydává z hlediska bezpečnosti a plynulosti provozu na pozemních komunikacích následující stanovisko pro účely stavebního řízení. Pro stavbu budou dodrženy tyto podmínky:

Z projektové dokumentace vyplývá, že je navržena stavba polních cest HC1 a HC3 v k.ú. Hostín u Mělníka.

- Pro stavbu polních cest budou dodrženy ČSN 73 6101, ČSN 73 6102, ČSN 73 6109, zejména rozhledové podmínky, šíře komunikací, provedení výhyben apod.
- Napojení polní cesty k silnici bude upraveno tak, aby nedocházelo k vynášení nečistot a vytékání povrchové vody na přilehlou pozemní komunikaci. Polní cesta musí být v místě připojení k pozemní komunikaci v délce cca 20-ti metrů zpevněna.

Je navrženo připojení polní cesty HC3 k silnici III/2731 a připojení stávajících polních cest k nově navrženým polním cestám HC1 a HC3 v k.ú. Hostín u Mělníka v místech dle předložené

projektové dokumentace. Jsou doloženy rozhledové trojúhelníky dle ČSN 73 6102 a dle ČSN 73 6109. Rozhledové podmínky jsou vyhovující.

Na podkladě uvedených skutečností PČR DI Mělník podle ustanovení § 10 odst. 4 písm. a) zák. č. 13/1997 Sb., o pozemních komunikacích, ve znění pozdějších předpisů.

SOUHLASÍ

s připojení polní cesty k silnici III. třídy a s připojením stávajících polních cest k nově navrženým polním cestám za předpokladu splnění následujících podmínek:

- Sjezdy budou provedeny v souladu s předloženou projektovou dokumentací.
- V případě, že by do rozhledových trojúhelníků sjezdů zasahovaly stávající překážky (větve stromů, náletové dřeviny, apod.), musí být odstraněny.
- V místech napojení polní cesty k sil. III/2731 budou umístěny směrové sloupky červené – Z11c, Z11d.
- Bude užito dopravních značek a zařízení v souladu s vyhláškou č. 294/2015 Sb., kterou se provádějí pravidla provozu na pozemních komunikacích, v reflexním provedení v základní velikosti v provedení dle ČSN EN 12899-1. Konečné umístění dopravních značek musí odpovídat podmínkám TP 65 *(Zásady pro dopravní značení na pozemních komunikacích*
- Pro stavbu polních cest a sjezdů bude stanovena přechodná úprava provozu na pozemních komunikacích, kterou stanoví příslušný správní úřad po předchozím písemném stanovisku PČR DI Mělník podle § 77 odst. 2 písm. b) zákona č. 361/2000 Sb. o provozu na pozemních komunikacích a o změnách některých zákonů.
- V rámci samotné stavby musí být dodrženy platné ČSN a nesmí docházet ke znečišťování pozemní komunikace (pozemních komunikací).
- Technologie budou voleny tak, aby docházelo k co nejmenšímu omezení provozu na pozemních komunikacích.

- Místní úpravu provozu na pozemních komunikacích stanoví podle § 77 odst. 1. písm. c) zákona č. 361/2000 Sb., o provozu na pozemních komunikacích a o změnách některých zákonů, příslušný správní úřad.

Pokud budou výše uvedené podmínky splněny, lze konstatovat, že návrh odpovídá obecným požadavkům na bezpečnost a plynulost provozu na pozemních komunikacích.

Zpracoval:
vrchní inspektor nprap.



vedoucí DI Mělník

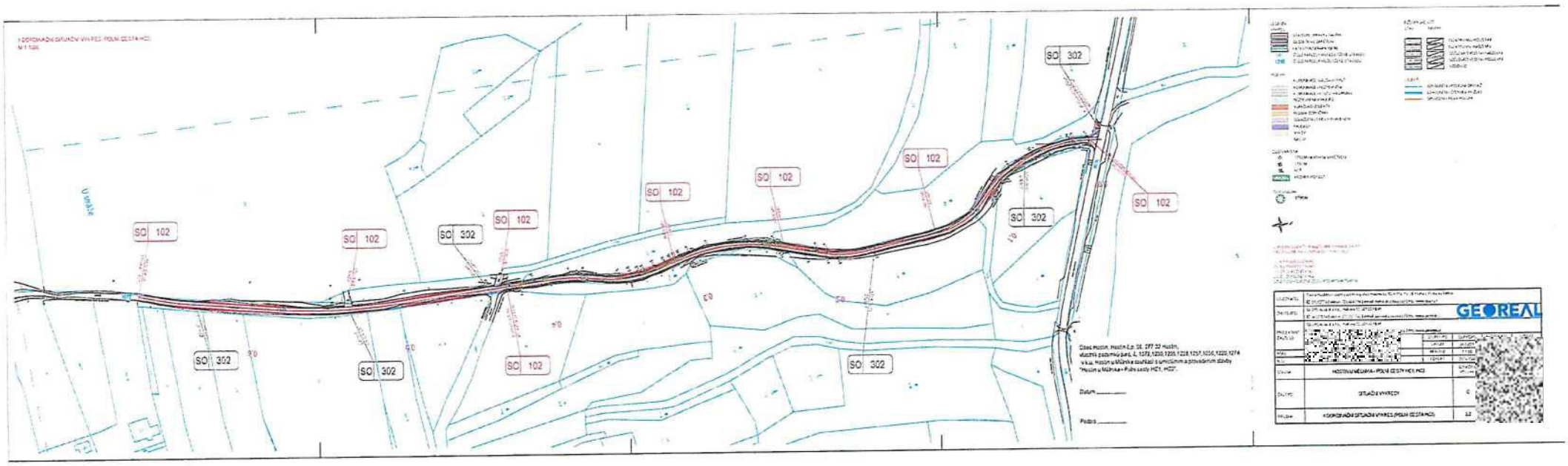

POLICIE ČESKÉ REPUBLIKY
KRAJSKÉ ŘEDITELSTVÍ POLICIE
STŘEDO
DOPRAVN
276 01 M

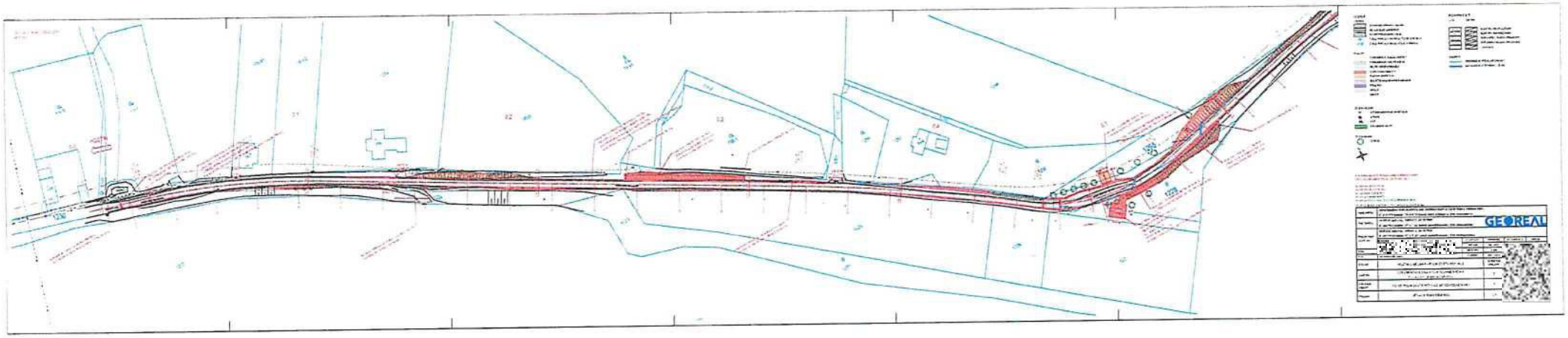

POLICIE ČESKÉ REPUBLIKY
KRAJSKÉ ŘEDITELSTVÍ POLICIE
STŘEDO
DOPRAVN
276 01 M

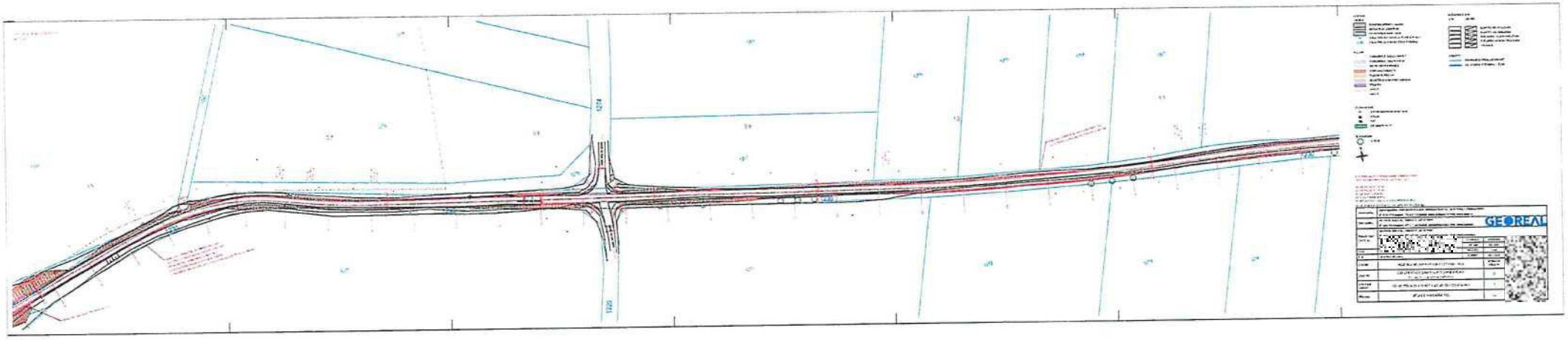

POLICIE ČESKÉ REPUBLIKY
KRAJSKÉ ŘEDITELSTVÍ POLICIE
STŘEDOČESK
DOPRAVNÍ INSP
276 01 MĚLNÍK

16.11.

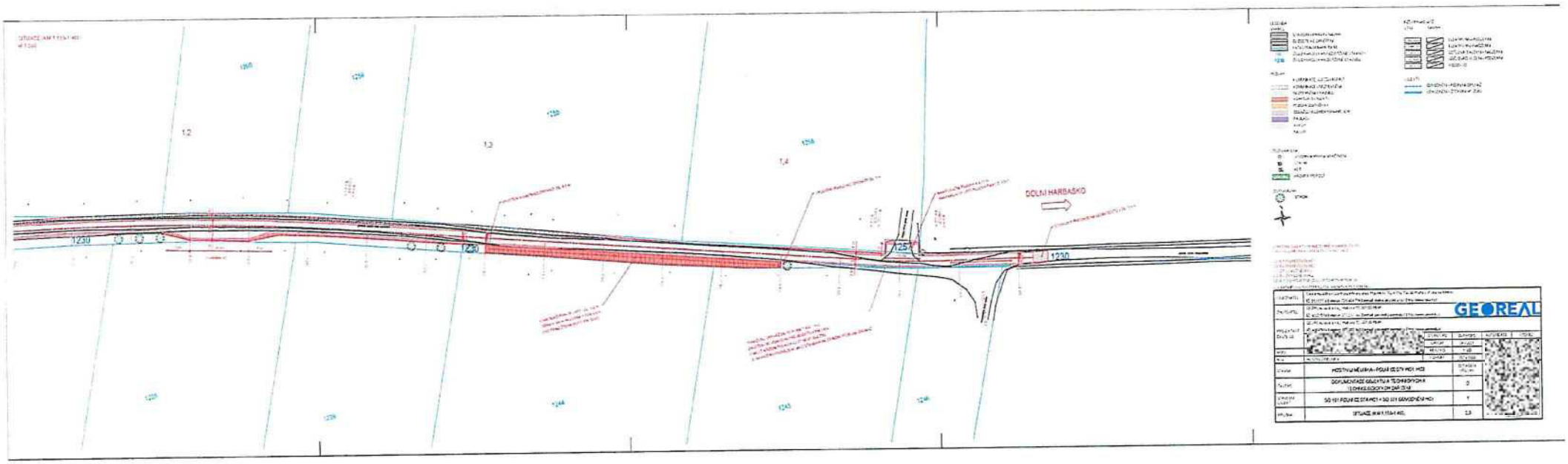

POLICIE ČESKÉ REPUBLIKY
KRAJSKÉ ŘEDITELSTVÍ POLICIE
STŘEDOČESKÉHO KRAJE
DOPRAVNÍ INSPEKTORÁT
276 01 MĚLNÍK

16. 11. 2

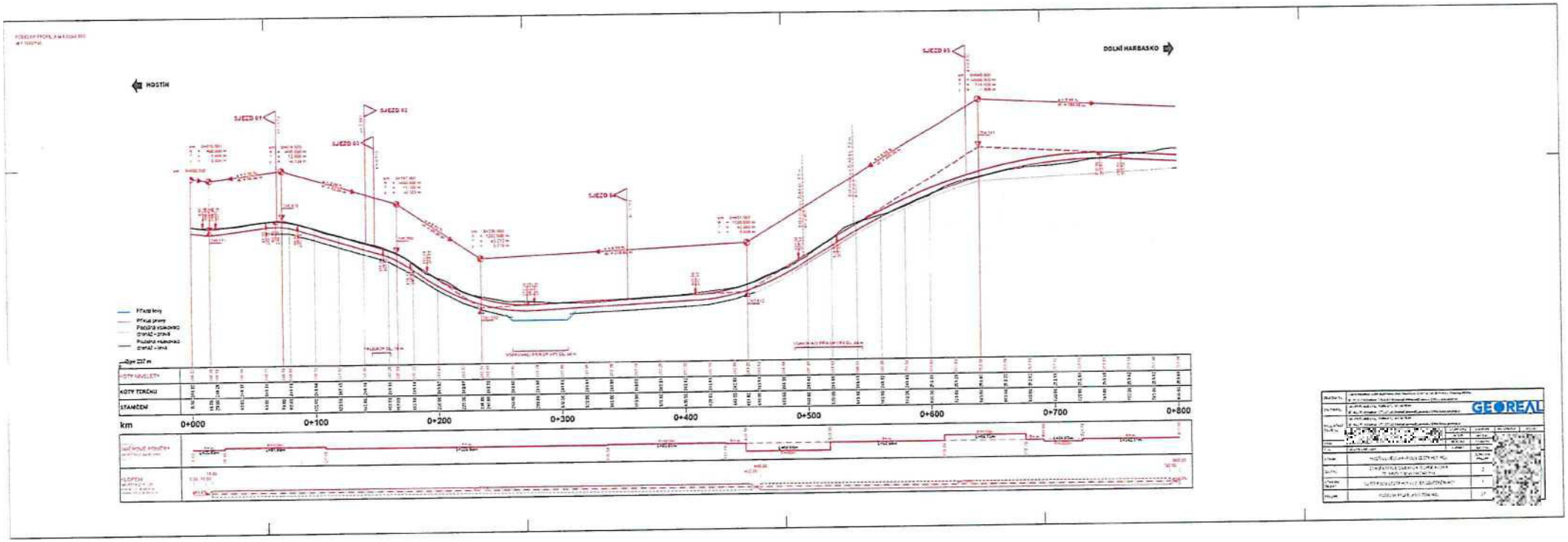

POLICIE ČESKÉ REPUBLIKY
KRAJSKÉ ŘED
STŘEDOČESK
DOPRAVNÍ INSPE
276 01 MĚLNÍK

16.11.

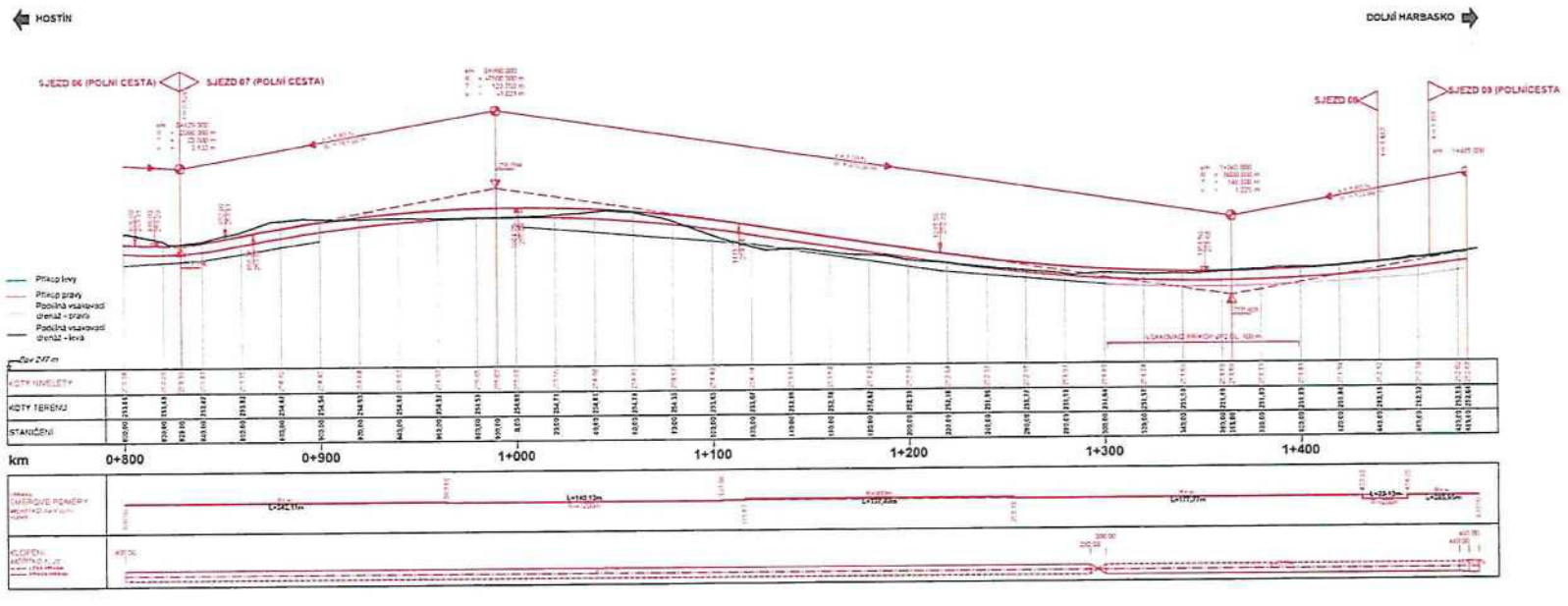

POLICIE ČESKÉ REPUBLIKY
KRAJSKÉ ŘEDITELSTVÍ PO
STŘEDOČESKÉHO KRAJE
DOPRAVNÍ INSPEKTORÁT
276 01 MĚLNÍK

16. 11. 20

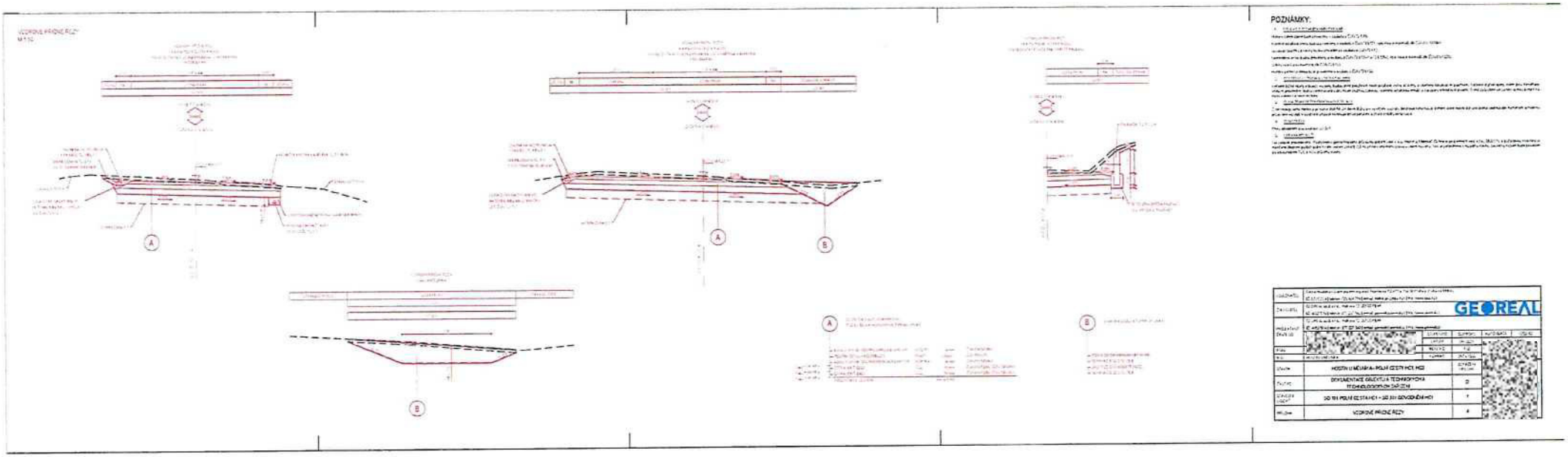

POLICIE ČESKÉ REPUB
KRAJSKÉ ŘEDITELSTVÍ
STŘEDOČESKÉHO KRA
DOPRAVNÍ INSPEKTORÁT
276 01 MĚLNÍK
16.11

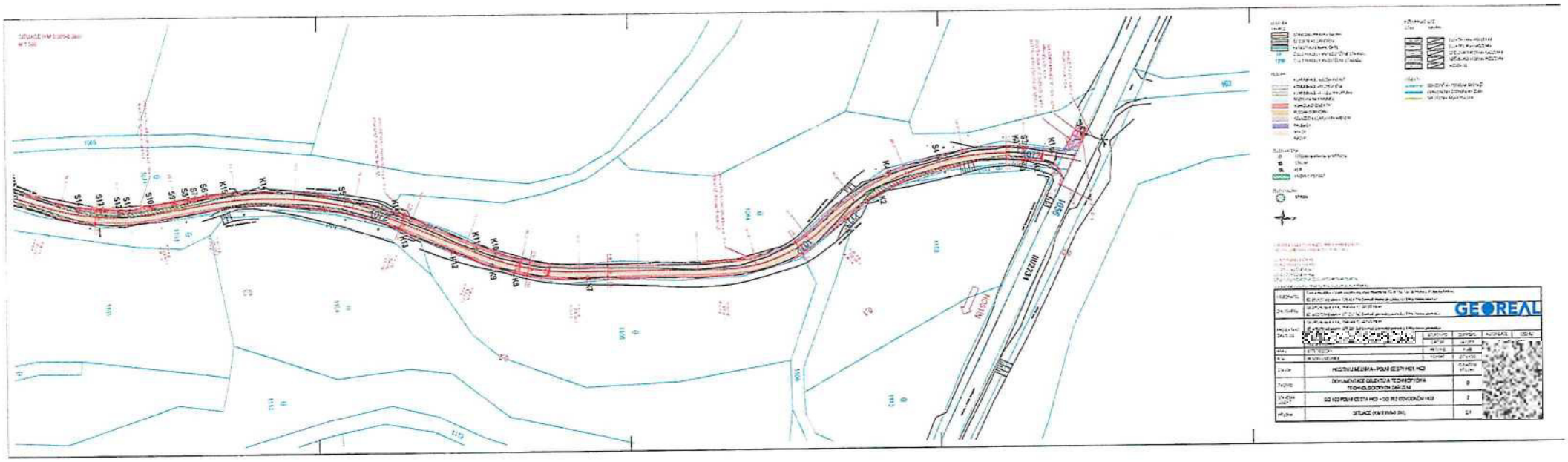

POLICIE ČESKÉ REPUBLIKY
KRAJSKÉ ŘEDITELSTVÍ POLICIE
STŘEDOČESKÉHO KRAJE
DOPRAVNÍ INSPEKTORÁT
276 01 MĚLNÍK

16. 11. 2023

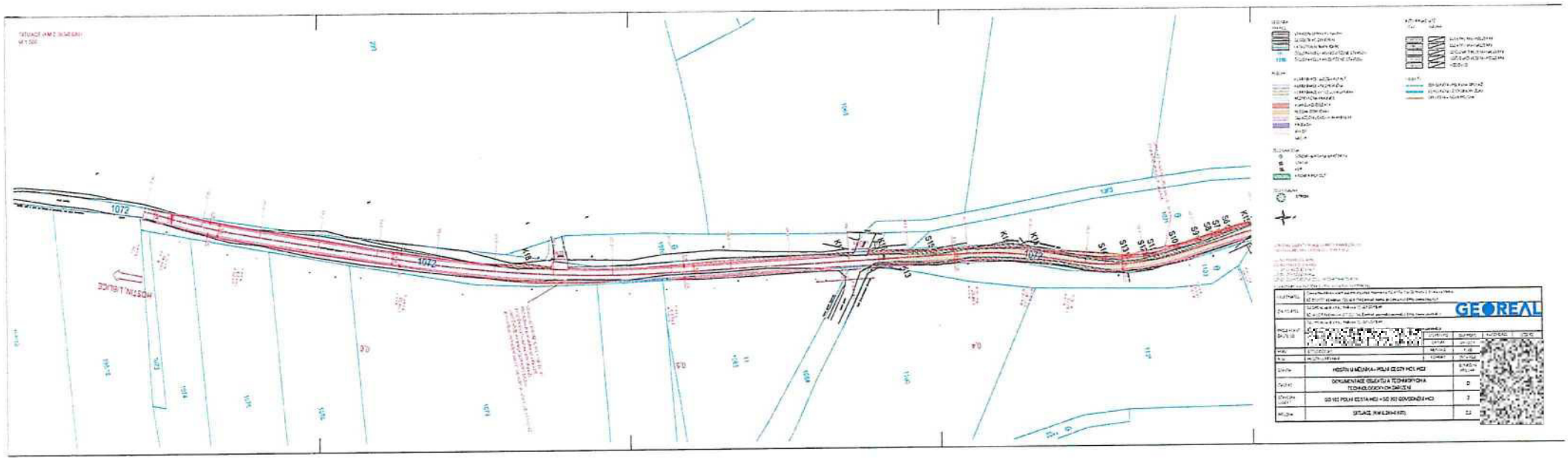

POLICIE ČESKÉ REPUBLIKY
KRAJSKÉ ŘEDITELST
STŘEDOČESKÉHO K
DOPRAVNÍ INSPEKTORÁT
276 01 MĚLNÍK

16. 11. 2

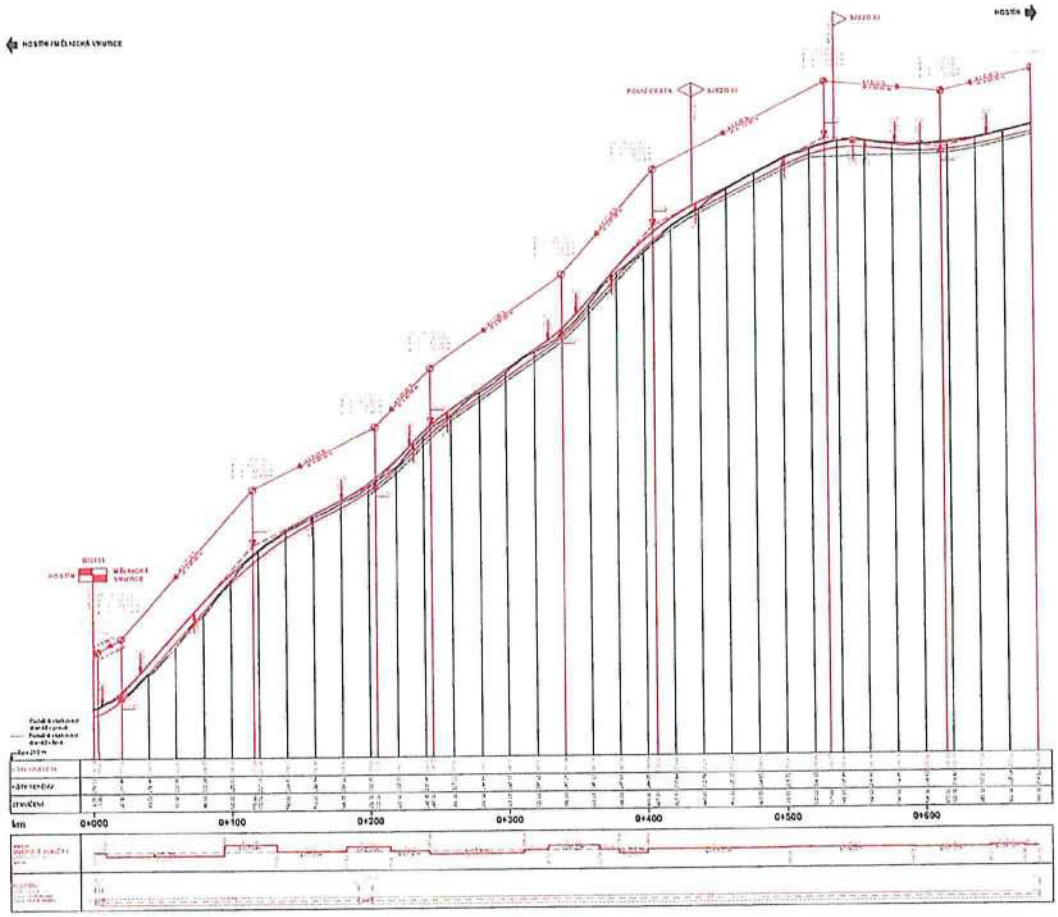

POLICIE ČESKÉ REPUBLIKY
KRAJSKÉ ŘEDITELSTVÍ POLICIE
STŘEDOČESKÉHO KRAJE
DOPRAVNÍ INSPEKTORÁT
276 01 MĚLNÍK

16. 11. 2021

VZOROVÉ PŘÍČNÉ ŘEZY
M 1:50

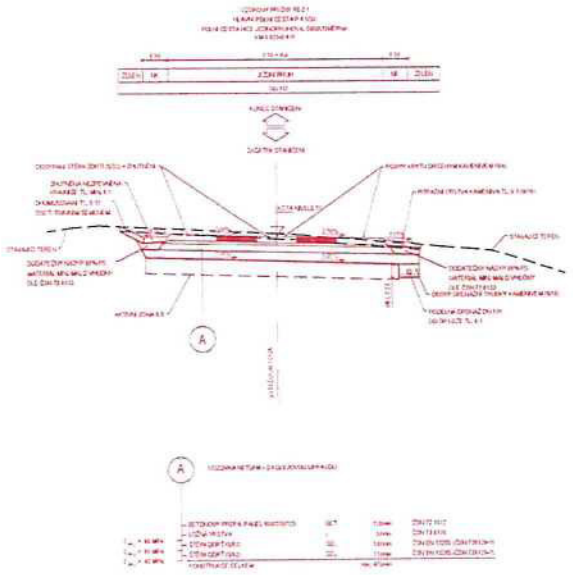

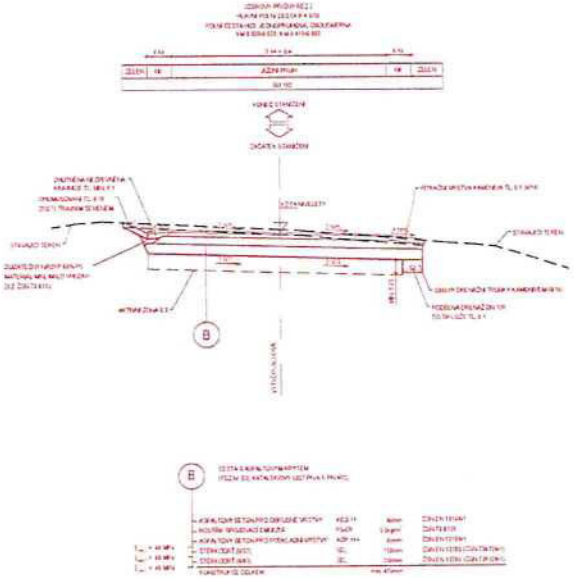

POZNÁMKY:

1. [illegible]

Hutnění zemní pláně bude provedeno v souladu s ČSN 72 1006.

Hutnění podkladní vrstvy bude provedeno v souladu s ČSN 73 6121, zjednodušené materiály dle ČSN EN 13285.

Obrusné pásy z asfaltu budou provedeny v souladu s ČSN 73 6133.

Konstrukce vrstev budou provedeny v souladu s ČSN 73 6124-1 a 73 6124-2, zjednodušený materiály dle ČSN EN 13285.

Odvod vody jsou navrženy dle ČSN 73 6110.

Hutnění zemního tělesa bude provedeno v souladu s ČSN 73 6133.

2. [illegible]

Veškeré těžké spáry vzniklé vazbou živé pražkovým nosič stávající vrstvy asfaltu a stávajícího obrusného pásu/betonu, kterou stává spáry, které jsou nahrazeny vrstvou živé asfaltové, budou certifikované. Jedny budou vložka zdobená, stávající asfaltová vrstvě a zavedení chemickým pásem. Tímto způsobem se zamezí vzniku pohybu na vrstvu stávající a nové vrstvě.

3. [illegible]

Z technologického hlediska je nutné dodržet 24 denní čekání pro asfaltové (vrstvě), betonové konstrukce. Během této vrstvě být vložena plastmatrice zamezuje vzniknění, pracovním místě. V každém případě se musí brzo provádět, a zbytku vzniknění.

4. [illegible]

Pruhy zatěžovány jsou zvažovány 200 000.

5. [illegible]

Na základě provedeného "Radiačního geotechnického průzkumu, pořízeného v r.o. Hradec a Měřená" (Ověření podzemních vod, a.s., 09/2021), a základě zvažování je navržena zřejmě přidání pokrok smě jednání zóna B, 0,2 m) přímo vložena zóna v oblasti nízkou. Také je požadováno v nejvyšší stavby. Dodatečné nároků bude provedeno po rozmístění TDS a AD v průběhu stavby.

OBJEDNATEL:	Českomoravská – Státní pozemkový úřad, Husinecká 1024/11a, 130 00 Praha 3 (Pražská letiště)		
ZHOTOVITEL:	GEOREAL spol. s r.o., Plzeňská 12, 301 00 Plzeň		GEOREAL
PROJEKTANT ČÁSTI SO:	GEOREAL spol. s r.o., Plzeňská 12, 301 00 Plzeň		
		DUPLEXNÍ	DUPLEXNÍ	AUTORIZACE	ŠKOLENÍ
		DATUM	09/2021		
VRAC		MĚŘÍTKO	1:50		
K SO	HOSTÝNU MĚLNÍKA	FORMÁT	210 x 840		
STAVBA	HOSTÝNU MĚLNÍKA - POLNÍ CESTY HC1, HC3			DZNAČENÍ MĚLNÍK	
ČÁST PD	DOKUMENTACE OBJEKTŮ A TECHNOLOGICKÝCH ZAŘÍZENÍ			D	
STAVEBNÍ OBJEKT	SO 102 POLNÍ CESTA HC3 + SO 303 ODVODNĚNÍ HC3			2	
PŘÍLOHA	VZOROVÉ PŘÍČNÉ ŘEZY			4	

POLICIE ČESKÉ REPUBLIKY
KRAJSKÉ ŘEDITELSTVÍ POLICIE
STŘEDOČESKÉHO KRA
DOPRAVNÍ INSPEKTORÁT
276 01 MELNÍK

16. 11. 20



POLICIE ČESKÉ REPUBLIKY
KRAJSKÉ ŘEDITELSTVÍ P
STŘEDOČESKÉHO KRAJ
DOPRAVNÍ INSPEKTORÁT
276 01 MĚLNÍK

16. 11. 2021

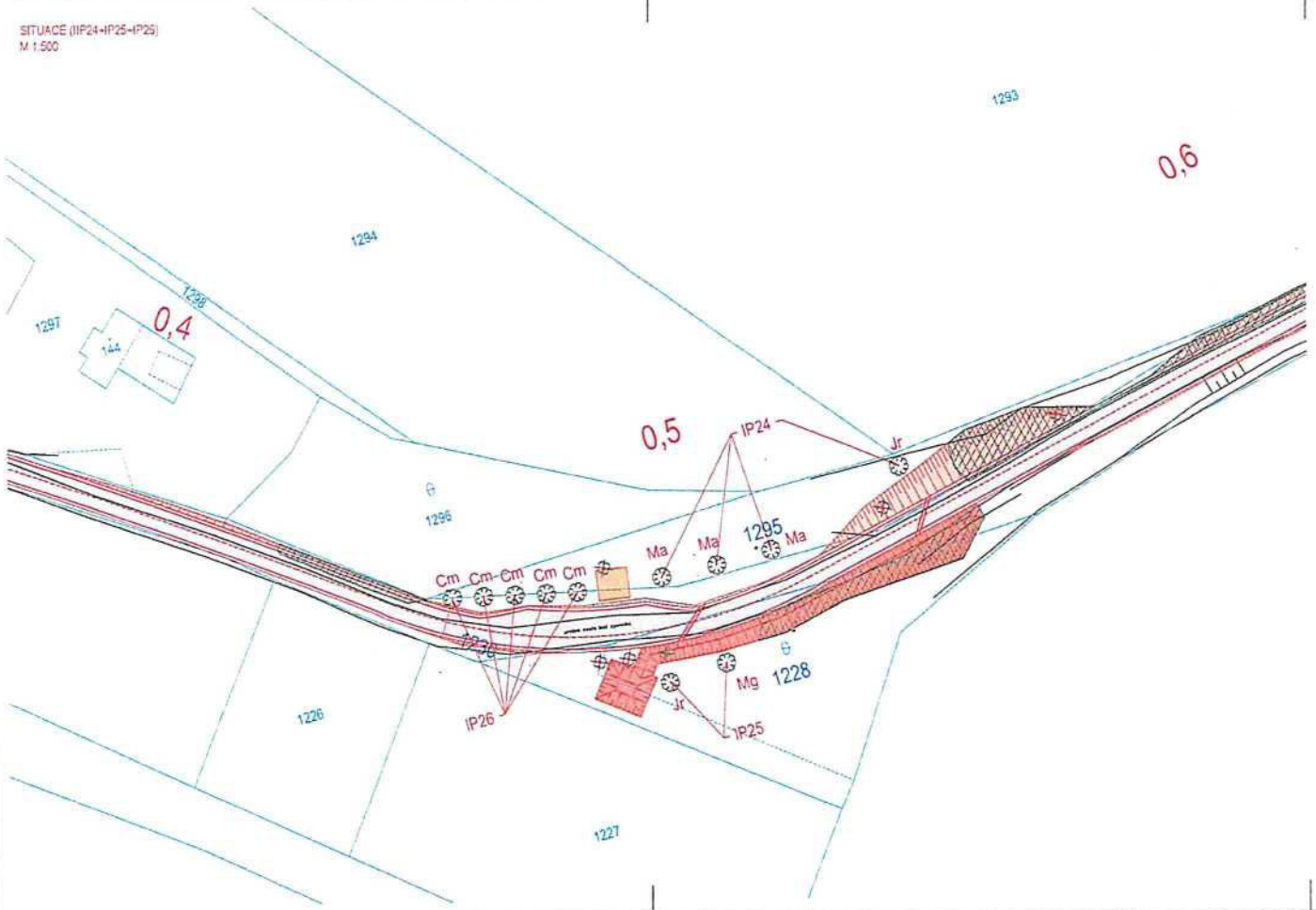

LEGENDA

VYKRES

- STAVEBNÍ ÚPRAVY - NÁVRH
- GEODETICKÉ ZAMĚŘENÍ
- KATASTRÁLNÍ MAPA (DKM)
- 1257 ČÍSLO PARCELY KN NEDOTČENÉ STAVBOU
- 1230 ČÍSLO PARCELY KN DOTČENÉ STAVBOU

PLOCHY

- KOMUNIKACE, SJEZD - ASFALT
- KOMUNIKACE - NEZPEVNĚNÁ
- NEZPEVNĚNÁ KRAJNICE
- VSAKOVACÍ OBJEKTY
- PLOCHA ODPOČINKY
- OBLAŽDĚNÍ LOMOVÝM KAMENEM
- PALISÁDY
- VÝKOP
- NÁSYP

INŽENÝRSKÉ SÍTĚ

STAV	NÁVRH	
		ELEKTRO NN - PODZEMNÍ
		ELEKTRO VN - NADZEMNÍ
		SDĚLOVACÍ VEDENÍ - NADZEMNÍ
		SDĚLOVACÍ VEDENÍ - PODZEMNÍ
		VODOVOD

OBJEKTY

- ODVODNĚNÍ - PODÉLNÁ DRENÁŽ
- ODVODNĚNÍ - ŠTĚRBINOVÝ ŽLAB

ZELEŇ KACENA

- STROM-NÁVRH NA VYVĚTVENÍ
- STROM
- KEŘ
- KŘOVINY/POROST

ZELEŇ NÁVRH

- STROM

Vysvětlivky:

Cm	Cornus mas	dřín obecný
Jr	Juglans regia	ořešák královský
MaB	Malus domestica 'Blahova oranžová'	jabloň domácí 'Blahova oranžová'
Mg	Mespilus germanica	mišpule domácí
Ma	Morus alba	morušovník bílý
Pcd	Pyrus communis 'Jakubka česká'	hrušeň obecná 'Jakubka česká'
Sc	Sorbus domestica	jeřáb oskerušie
St	Sorbus torminalis	jeřáb ořek

STAVEBNÍ OBJEKTY REALIZOVANÉ V RÁMCI STAVBY "HOSTÍN U MĚLNÍKA - POLNÍ CESTY HC1, HC3"

SO 101 POLNÍ CESTA HC1
SO 102 POLNÍ CESTA HC3
SO 301 ODVODNĚNÍ HC1
SO 302 ODVODNĚNÍ HC3
SO 801 DOPROVODNÁ ZELEŇ IP23+IP24+IP25+IP26

SOUŘADNICOVÝ SYSTÉM: S-JTSK, VÝŠKOVÝ SYSTÉM: Bpv

OBJEDNATEL	Česká republika - Státní pozemkový úřad, Husinecká 1024/11a, 130 00 Praha 3 (Pobočka Mělník) IČ: 01312774 | telefon: 725 424 718 | e-mail: melnik.pk@spudr.cz | http://www.spudr.cz				
ZHOTOVITEL	GEOREAL spol. s r.o., Hálkova 12, 301 00 Plzeň IČ: 40527514 | telefon: 377 237 343 | e-mail: georeal@georeal.cz | http://www.georeal.cz				
PROJEKTANT ČÁSTI SO	GEOREAL spol. s r.o., Hálkova 12, 301 00 Plzeň IČ: 40527514 | telefon: 377 237 343 | e-mail: georeal@georeal.cz | http://www.georeal.cz	STUPEŇ PD	DSP/PDPS	AUTORIZACE	0202020
		DATUM	09/2021		
KRAJ	STŘEDOČESKÝ	MĚŘÍTKO	1:500		
K. Ú.	HOSTÍN U MĚLNÍKA	FORMÁT	297 x 630		
STAVBA	HOSTÍN U MĚLNÍKA - POLNÍ CESTY HC1, HC3		OZNAČENÍ PŘÍLOHY		
ČÁST PD	DOKUMENTACE OBJEKTŮ A TECHNICKÝCH A TECHNOLOGICKÝCH ZAŘÍZENÍ		D		
STAVEBNÍ OBJEKT	SO 801 DOPROVODNÁ ZELEŇ IP23+IP24+IP25+IP26		3		
PŘÍLOHA	SITUACE (IIP24+IP25+IP26)		2.2		

GEOREAL

POLICIE ČESKÉ REPUBLIK
KRAJSKÉ ŘEDITELSTVÍ PO
STŘEDOČESKÉHO KRAJE
DOPRAVNÍ INSPEKTORÁT
276 01 MĚLNÍK
16. 11.

PŘÍLOHA Č.1
ROZHLEDY 1
M 1:1000

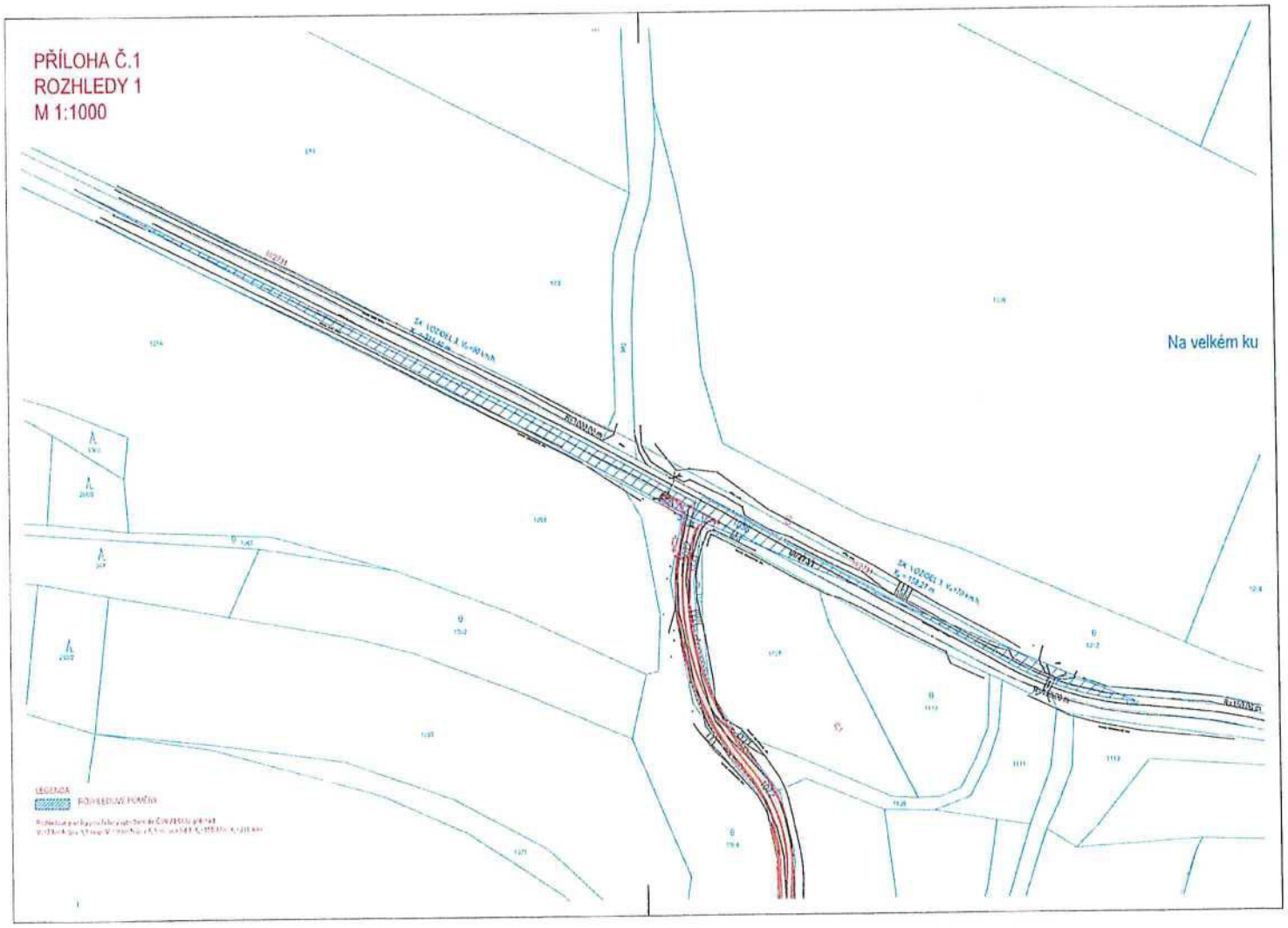

POLICIE ČESKÉ REPUBLIKY
KRAJSKÉ ŘEDITELSTVÍ POLICIE
STŘEDOČESKÉHO KRAJE
DOPRAVNÍ INSPEKTORÁT
276 01 MĚLNÍK

16.11 20[redacted]

PŘÍLOHA Č.1
ROZHLEDY 1
M 1:500

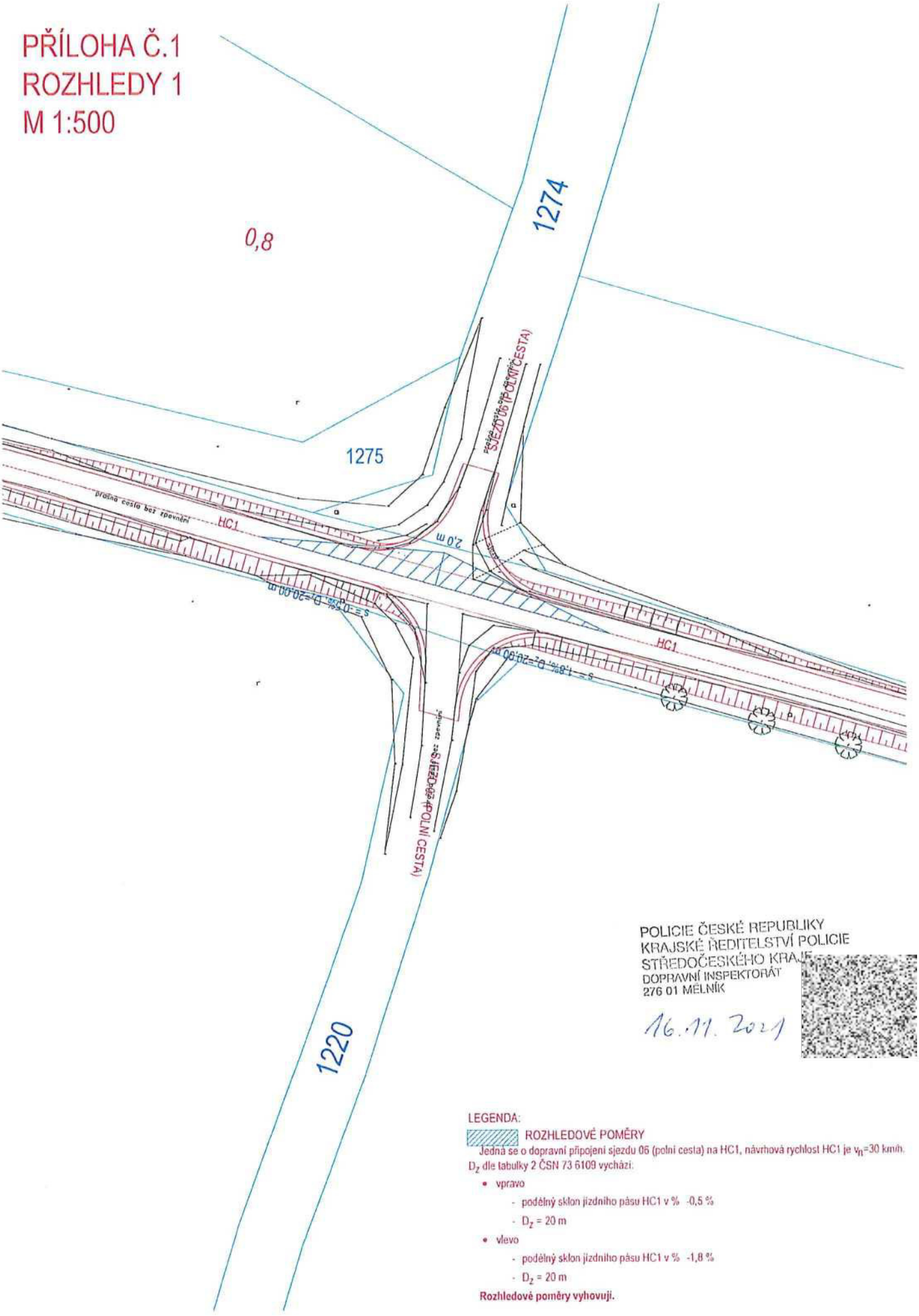

POLICIE ČESKÉ REPUBLIKY
KRAJSKÉ ŘEDITELSTVÍ POLICIE
STŘEDOČESKÉHO KRAJE
DOPRAVNÍ INSPEKTORÁT
276 01 MĚLNÍK

16.11.2021

LEGENDA:

ROZHLEDOVÉ POMĚRY

Jedná se o dopravní připojení sjezdu 06 (polní cesta) na HC1, návrhová rychlost HC1 je v_n=30 km/h. D_z dle tabulky 2 ČSN 73 6109 vychází:

- vpravo
  - podélný sklon jízdního pásu HC1 v % -0,5 %
  - D_z = 20 m
- vlevo
  - podélný sklon jízdního pásu HC1 v % -1,8 %
  - D_z = 20 m

Rozhledové poměry vyhovují.

PŘÍLOHA Č.2
ROZHLEDY 2
M 1:500

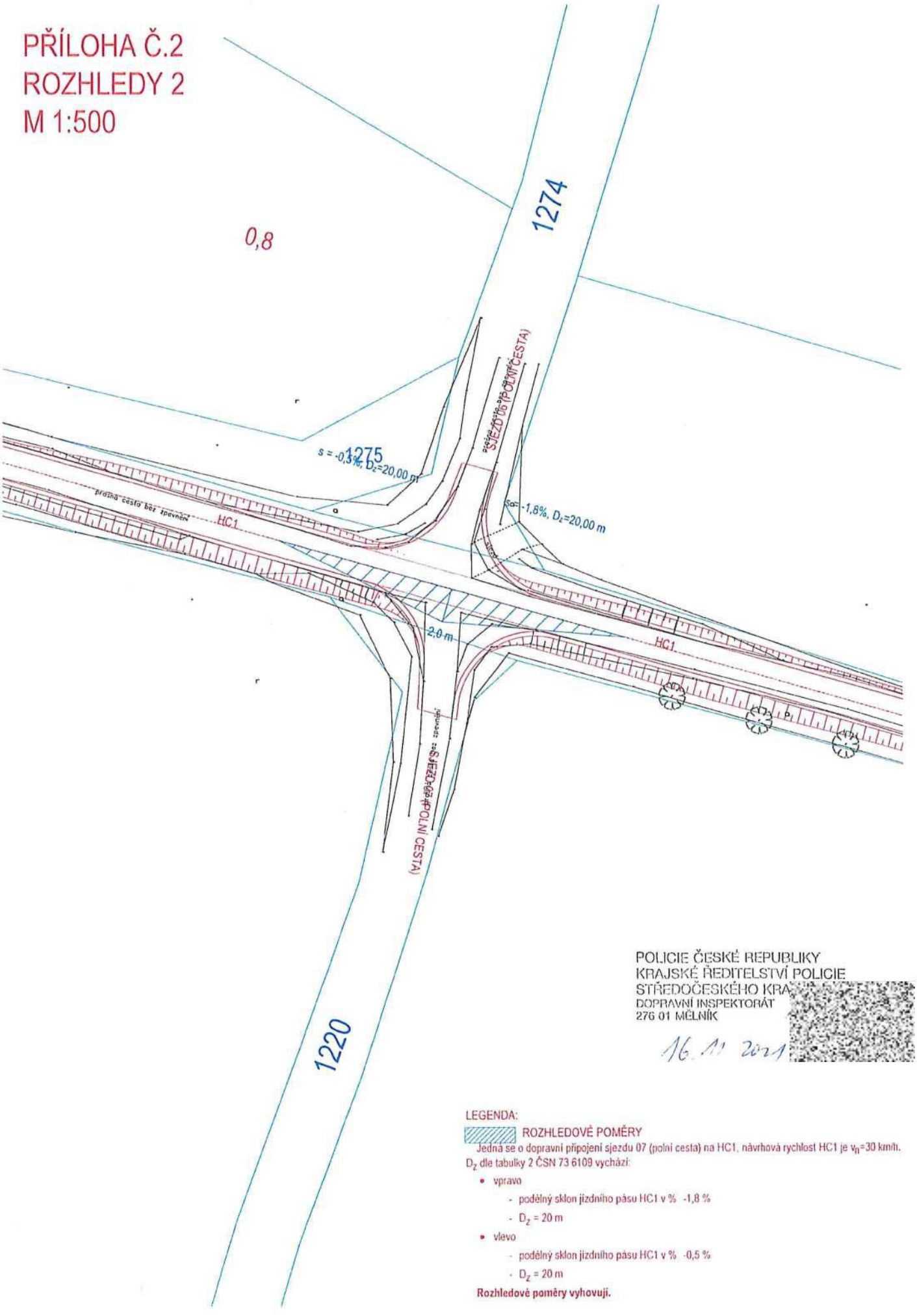

POLICIE ČESKÉ REPUBLIKY
KRAJSKÉ ŘEDITELSTVÍ POLICIE
STŘEDOČESKÉHO KRA
DOPRAVNÍ INSPEKTORÁT
276 01 MĚLNÍK

16. 11. 2021

LEGENDA:

ROZHLEDOVÉ POMĚRY

Jedná se o dopravní připojení sjezdu 07 (polní cesta) na HC1, návrhová rychlost HC1 je v_n=30 km/h.
D_z dle tabulky 2 ČSN 73 6109 vychází:

- vpravo
  - podélný sklon jízdního pásu HC1 v % -1,8 %
  - D_z = 20 m
- vlevo
  - podélný sklon jízdního pásu HC1 v % -0,5 %
  - D_z = 20 m

Rozhledové poměry vyhovují.

PŘÍLOHA Č.3
ROZHLEDY 3
M 1:500

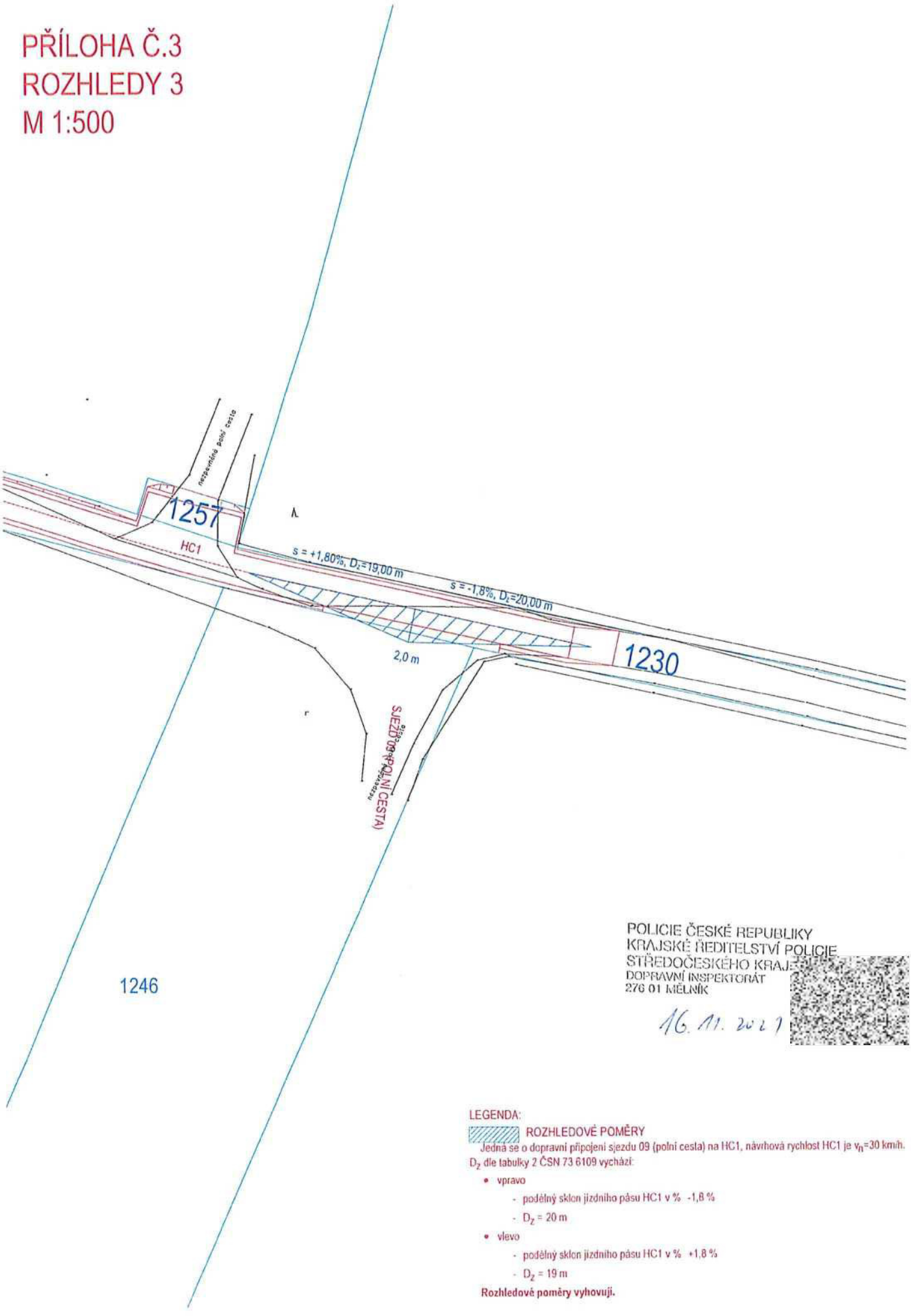

POLICIE ČESKÉ REPUBLIKY
KRAJSKÉ ŘEDITELSTVÍ POLICIE
STŘEDOČESKÉHO KRAJE
DOPRAVNÍ INSPEKTORÁT
276 01 MĚLNÍK

16. 11. 2021

LEGENDA:

ROZHLEDOVÉ POMĚRY

Jedná se o dopravní připojení sjezdu 09 (polní cesta) na HC1, návrhová rychlost HC1 je v_n=30 km/h.
D_z dle tabulky 2 ČSN 73 6109 vychází:

- vpravo
  - podélný sklon jízdního pásu HC1 v % -1,8 %
  - D_z = 20 m
- vlevo
  - podélný sklon jízdního pásu HC1 v % +1,8 %
  - D_z = 19 m

Rozhledové poměry vyhovují.

PŘÍLOHA Č.2
ROZHLEDY 2
M 1:500

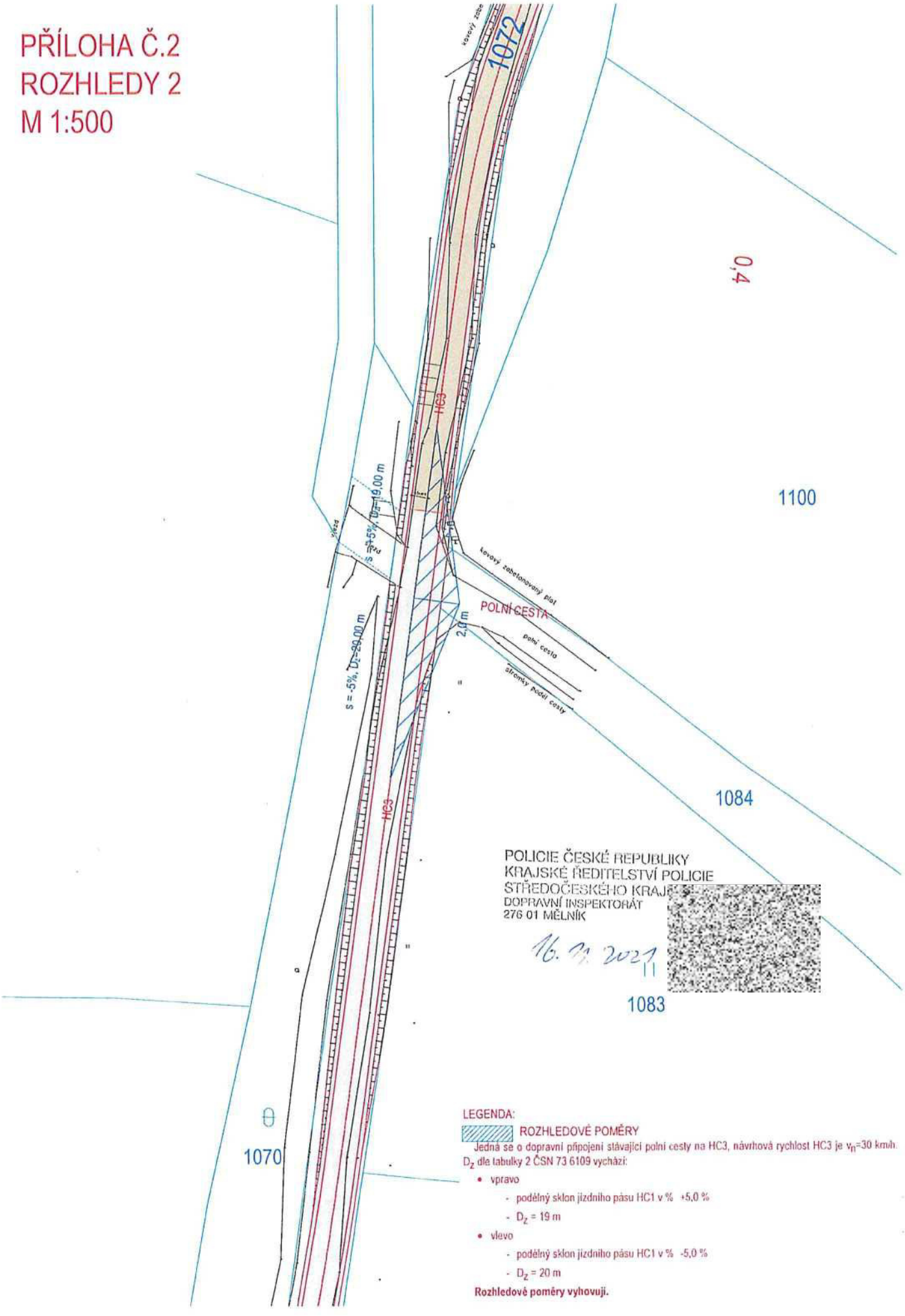

LEGENDA:

ROZHLEDOVÉ POMĚRY

Jedná se o dopravní připojení stávající polní cesty na HC3, návrhová rychlost HC3 je v_n=30 km/h.
D_z dle tabulky 2 ČSN 73 6109 vychází:

- vpravo
  - podélný sklon jízdního pásu HC1 v % +5,0 %
  - D_z = 19 m
- vlevo
  - podélný sklon jízdního pásu HC1 v % -5,0 %
  - D_z = 20 m

Rozhledové poměry vyhovují.

Statni pozemkovy urad
Doruceno: 21.10.2021
SPU 392366/2021
Ilety: prilohy:1
spuess7d31b6ea

1790/SPU/2021 (3)

Městský úřad Mělník
náměstí Míru 1, 276 01 Mělník

Odbor dopravních a správních agend

Mělník

Spis.zn. Dop.53988/21/HAKU
Č.j.: 53988/DSA/21/HAKU
Vyřizuje: [redacted]
TEL.:
FAX:
E-MAIL:

Mělník, dne 21.10.2021

Státní pozemkový úřad, Krajský pozemkový úřad pro Středočeský kraj, pobočka Mělník
Bezručova 109
276 01 Mělník

ZÁVAZNÉ STANOVISKO

Městský úřad Mělník, odbor dopravních a správních agend, jako silniční správní úřad příslušný podle § 40 odst. 4 písm. a) zákona č. 13/1997 Sb., o pozemních komunikacích, ve znění pozdějších předpisů (dále jen "zákon o pozemních komunikacích") a speciální stavební úřad příslušný podle § 16 odst. 1 a § 40 odst. 4 písm. a) zákona o pozemních komunikacích a § 15 odst. 1 zákona č. 183/2006 Sb., o územním plánování a stavebním řádu (stavební zákon), ve znění pozdějších předpisů (dále jen "stavební zákon"), po posouzení žádosti, kterou dne 13.10.2021 podal

Státní pozemkový úřad, Krajský pozemkový úřad pro Středočeský kraj, pobočka Mělník, IČO 01312774, Bezručova 109, 276 01 Mělník,

(dále jen "žadatel"), ve věci: stavební řízení na stavbu: **polní cesty HC 1 HC 3 Hostín u Mělníka,** vydává v souladu s § 4, odst.2, písm.a) stavebního zákona a podle ustanovení § 149 odst. 1 a § 136 zákona č. 500/2004 Sb., správní řád, ve znění pozdějších předpisů toto **závazné stanovisko**:

- Silniční správní úřad Mělník s projednáním výše uvedené stavby ve stavebním řízení souhlasí.

Odůvodnění:

Realizace polních cest HC1 a HC3 k.ú.Hostín u Mělníka je součástí schváleného návrhu komplexních pozemkových úprav v daném katastru.

Provedením polních cest dojde k výraznému zlepšení dopravní infrastruktury v území a k zpřístupnění jednotlivých pozemků. Navržené cesty zajišťují průchodnost krajiny, umožňují dopravní obslužnost pozemků a propojení s lesními celky. Tato síť plní i další úkoly související s vodním režimem, mají protierozní význam, ochranou funkci půdy a dalších přírodních zdrojů. Cestní síť také představuje důležitý krajinotvorný prvek.

Poučení:

Toto závazné stanovisko není podle §149 odst.1 správního řádu samostatným rozhodnutím ve správním řízení, proto není možné se proti němu odvolat. Odvolání je možné pouze v řízení, pro které je toto závazné stanovisko vydáváno. Jestliže toto odvolání bude směřovat proti obsahu závazného stanoviska, vyžádá si odvolací správní orgán potvrzení nebo změnu závazného stanoviska od správního orgánu nadřízeného správnímu orgánu příslušnému k vydání závazného stanoviska.

[redacted]
referent oddělení dopravy,
dopravních agend a silničního hospodářství

Obdrží:
účastníci (dodejky)
Státní pozemkový úřad, Krajský pozemkový úřad pro Středočeský kraj, pobočka Mělník, IDDS: z49per3
sídlo: Bezručova č.p. 109, 276 01 Mělník 1

1755/SPU/2021

Statni pozemkovy urad
Doruceno: 14.10.2021
SPU 383678/2021
listy: prilohy:1

spuess7d31947e

Městský úřad Mělník
odbor školství a kultury
oddělení památkové péče

Mělník

Váš dopis značka:
Ze dne: 13.10.2021
Spisová značka: 1385/SKOL/21
Číslo jednací: 1388/SKOL/21/MIPI
Vyřizuje: [redacted]
Telefon:
E-mail:
Mělník: 14.10.2021

Státní pozemkový úřad
Husinecká č.p. 1024/11a
130 00 Praha 3-Žižkov

Hostín u Mělníka - polní cesty HC1 a HC3 - stavební řízení
vyjádření

K předloženému záměru akce **„Hostín u Mělníka - polní cesty HC1 a HC3 - stavební řízení"**, na pozemcích p. č. 1230 a 1072 v k.ú. Hostín u Mělníka – realizace polních cest HC1 a HC3 dle projektové dokumentace zpracované firmou GEOREAL spol. s r.o., Hálkova 1059/12, 30100 Plzeň, zodpovědný projektant [redacted] Městský úřad Mělník, Odbor školství a kultury, oddělení památkové péče uvádí, **že zájmy státní památkové péče nejsou dotčeny**. Předmětná stavba se nenachází na plošně památkově chráněném území, ani v blízkosti zvlášť hodnotných objektů.

V případě jakýchkoliv výkopových prací je stavebník v souladu s ustanovením § 22 odst. 2 zákona č. 20/1987 Sb., o státní památkové péči, ve znění pozdějších předpisů (dále jen zákon o státní památkové péči) už od doby přípravy stavby povinen oznámit svůj záměr Archeologickému ústavu AV ČR Praha, Letenská 4, 118 01 Praha 1, a umožnit jemu nebo oprávněné organizaci provést na dotčeném území záchranný archeologický výzkum.

V případě, že v souvislosti s přípravou stavby nebo při jejím provádění dojde k archeologickým nálezům, je stavebník ve smyslu § 23 odst. 7 zákona o státní památkové péči povinen ihned podat oznámení stavebnímu úřadu a orgánu státní památkové péče, popřípadě Archeologickému ústavu AV ČR Praha a učinit nezbytná opatření, aby nález nebyl poškozen nebo zničen (§ 127 zákona č. 183/2006 Sb., o územním plánování a stavebním řádu (stavební zákon)).

V případě, že by se v trase stavby nacházela nějaká neevidovaná drobná stavba (boží muka, mezník, atd.), je stavebník povinen ji v dostatečné vzdálenosti obejít, tak aby nebyla poškozena. Pokud by to nebylo možné, bude stavebník jiný postup předem konzultovat se zástupcem správního orgánu.

[redacted]
referent

ADRESA: Městský úřad Mělník
náměstí Míru 1
276 01 Mělník

TELEFON: 315 635 111
FAX: 315 622 318
E-mail: mu@melnik.cz
ID datové schránky: hqjb2kg

BANKOVNÍ SPOJENÍ: ČS Mělník 27-460004379/0800
DIČ: CZ 00237051
IČO: 00237051

1836/SPU/2021

Městský úřad Mělník
náměstí Míru 1, 276 01 Mělník

Odbor životního prostředí a zemědělství

Spis.zn. 8147/ZP/21/JAMA
Č.j.: 8521/ZP/21/JAMA
Vyřizuje: [redacted]
TEL.:
FAX:
E-MAIL:

Mělník, dne 27.10.2021

Statni pozemkovy urad
Doruceno: 29.10.2021
SPU 401828/2021
Listy: prilohy:1

spuess7d31dc4b

Státní pozemkový úřad, IČO 01312774
Husinecká č.p. 1024/11a
130 00 Praha 3-Žižkov

Souhrnné stanovisko odboru životního prostředí

Dne 13.10.2021 podal Státní pozemkový úřad, IČO 01312774, Husinecká č.p. 1024/11a, 130 00 Praha 3-Žižkov žádost o souhrnné stanovisko odboru životního prostředí a zemědělství MěÚ Mělník k záměru:
Hostín u Mělníka polní cesty HC1 a HC3 - stavební řízení na pozemcích parc. č. 1056, 1072, 1220, 1228, 1230, 1257, 1274, 1295 v katastrálním území Hostín u Mělníka.

Popis záměru:
Jedná se o stavbu trvalou, navrhovány jsou veřejně přístupné účelové komunikace. Stavba zahrnuje rekonstrukci stávajících polních cest. Navržené cesty slouží k obsluze zemědělských pozemků, zajišťují průchodnost krajiny, propojení s lesními celky a průchodnost krajiny. Mají protierozní význam, ochranou funkci půdy a dalších přírodních zdrojů. Součástí stavby je rovněž odvodnění jednotlivých polních cest, výsadba doprovodné zeleně (pouze v případě HC1). Rozsah a prostorové uspořádání předmětných polních cest vychází z návrhu v rámci komplexních pozemkových úprav v katastrálním území Hostín u Mělníka.

Stavební objekt SO 101 Polní cesta HC1: parc. čísla pozemků 1230, 1295, 1228, 1257, 1220, 1274.
Účelová komunikace se na začátku napojuje na stávající místní komunikaci. Na konci je napojena na stávající lesní cestu. Celková délka úprav je 1,49 km.

Stavební objekt SO 102 Hlavní polní cesta HC3: parc. čísla pozemků 1072, 1056.

Účelová komunikace se na začátku staničení stykově připojuje na stávající komunikaci. Na konci je účelová komunikace plynule napojena na stávající cestu. Celková délka úprav je 0,68 km.

Za jednotlivé úseky dává odbor ŽP a Z následující stanovisko:

1. Stanovisko vodoprávního úřadu podle ustanovení § 18 zákona č. 254/2001 Sb., o vodách a o změně některých zákonů vodní zákona, ve znění pozdějších předpisů:
Městský úřad Mělník, odbor životního prostředí a zemědělství, jako příslušný vodoprávní úřad podle ustanovení § 106 a § 104 zákona č. 254/2001 Sb., o vodách a o změně některých zákonů (vodní zákon), ve znění pozdějších předpisů sděluje, že záměr podléhá souhlasu vodoprávního úřadu podle § 17 odst. 1 písm. e) vodního zákona - stavba v ochranném pásmu vodního zdroje. O souhlas je třeba požádat samostatně spolu se stanoviskem správce ochranného pásma.

Vyřizuje:

2. Stanovisko orgánu odpadového hospodářství z hlediska zákona č. 541/2020 Sb., o odpadech, ve znění pozdějších předpisů:

Městský úřad Mělník, odbor životního prostředí a zemědělství, jako příslušný orgán státní správy v oblasti odpadového hospodářství ve smyslu ustanovení § 126 písm. k) a § 146 odst. 3 písm. b) zákona č. 541/2020 Sb., sděluje, že k akci není námitek.

Upozorňujeme na některé všeobecné povinnosti původce odpadů dle výše zmíněného zákona:
1) Veškeré produkované odpady musí být před odvozem nebo předáním vytříděny dle druhů a kategorií. Odpady budou přednostně recyklovány, případně předány k recyklaci. Původce odpadu je povinen odpady, které sám nemůže využít nebo odstranit v souladu s tímto zákonem a prováděcími právními předpisy, převést do vlastnictví pouze osobě oprávněné k jejich převzetí podle § 13 odst. 1 písm. e).
2) Původce odpadů je povinen dle § 15 odst. 2 písm. c) zákona o odpadech, v případě stavebního a demoličního odpadu, které sám nezpracuje, mít jejich předání v odpovídajícím množství zajištěno písemnou smlouvou před zahájením stavební činnosti. Podle § 15 odst. 2 písm. b) je původce odpadu povinen prokázat orgánům provádějící kontrolu, že předal odpad, který produkuje, v odpovídajícím množství v souladu s § 13 odst. 1 písm. e).
3) Na nakládání s nekontaminovanou zeminou a jiným přírodním materiálem vytěženým během stavební činnosti, pokud je zajištěno, že materiál bude použit ve svém přirozeném stavu pro účely stavby na místě, na kterém byl vytěžen, se nevztahuje zákon o odpadech (§2 odst. 1 písm. e) zákona o odpadech).
4) Po dokončení stavby provozovatel doloží doklady prokazující zákonné využití nebo odstranění vzniklých odpadů ze stavby orgánu odpadového hospodářství v návaznosti na řízení vedené stavebním úřadem. Čestné prohlášení není bráno jako doklad prokazující zákonné nakládání s odpady.

Vyřizuje:

5

3. Stanovisko z hlediska zákona č. 114/1992 Sb., o ochraně přírody a krajiny, ve znění pozdějších předpisů:

Městský úřad Mělník, odbor životního prostředí a zemědělství, jako místně a věcně příslušný orgán státní správy v ochraně přírody podle ustanovení § 75 odst. 1 písm. c) v souladu s ustanovením § 65 zákona ČNR č. 114/1992 Sb., o ochraně přírody a krajiny, ve znění pozdějších předpisů, souhlasí se záměrem s podmínkami:
1. Během stavebních prací nesmí docházet k poškozování dřevin.
2. Ošetření dřevin smí být provedeno jen podle dendrologických pravidel.
3. Stromy na staveništi, nebo v jeho blízkosti, je třeba chránit před mechanickým poškozením (např. pohmoždění a potrhání kůry, dřeva a kořenů, poškození koruny) vozidly, stavebními stroji a ostatními stavebními postupy, např. vyvázáním větví vzhůru.
4. Pokud záměr vyvolá potřebu kácení dřevin nebo keřových skupin, dle vyhlášky č. 189/2013 Sb., o ochraně dřevin a povolování jejich kácení, tak investor včas požádá místně příslušný obecní úřad o vydání povolení ke kácení.

Vyřizuje: [redacted]

4. Stanovisko z hlediska zákona č. 334/1992 Sb., o ochraně zemědělského půdního fondu ve znění pozdějších předpisů:

Městský úřad Mělník, odbor životního prostředí a zemědělství, jako příslušný orgán ochrany zemědělského půdního fondu podle ustanovení § 13 odst. 1) zákona č. 334/1992 Sb., o ochraně zemědělského půdního fondu, ve znění pozdějších předpisů (dále jen zákon) sděluje, že souhlasí s výše uvedeným záměrem za předpokladu, že budou dodržovány dle § 4 části III. zákona zásady plošné ochrany ZPF. Pozemky dotčené stavbou jsou dle evidence v katastru nemovitostí ostatní plochou. Pro úplnost uvádíme, že dle čl. I. odst. (1) Vymezení některých pojmů Metodického pokynu ochrany lesa a půdy MŽP ČR ze dne 01.10.1996 č.j. OOLP/1067/96 k odnímání půdy ze ZPF podle zákona, se za polní cesty (§ 1 odst. 3 zákona) pro účely ochrany ZPF považují zpevněné i nezpevněné komunikace, které slouží převážně k obhospodařování zemědělských pozemků, jsou vždy součástí ZPF bez ohledu na to v jakém druhu pozemku jsou evidovány v katastru nemovitostí.

Vyřizuje: [redacted]

5. Stanovisko orgánu státní správy lesů z hlediska zákona č. 289/1995 Sb., o lesích a o změně a doplnění některých zákonů (lesní zákon):

Městský úřad Mělník, odbor životního prostředí a zemědělství, jako orgán státní správy lesů příslušný podle § 61 zákona č. 128/2000 Sb., o obcích (obecní zřízení), podle zákona č. 314/2002 Sb., o stanovení obcí s pověřeným obecním úřadem a stanovení obcí s rozšířenou působností, a dále příslušný podle § 47 odst. 1 písm. a) lesního zákona, ve smyslu § 48 odst. 2) písm. c) lesního zákona Vám tímto sděluje, že dne 27.10.2021 bylo v předmětné věci (v souladu s ust. § 14 odst. 2 lesního zákona) vydáno souhlasné samostatné závazné stanovisko č.j. 8501/ZP/21/FRKA.

Vyřizuje: [redacted]

Ostatní úseky výkonu státní správy odboru životního prostředí nejsou předmětným záměrem dotčeny. Toto vyjádření platí 2 roky od data vystavení.

Vedoucí odboru ŽP a zemědělství

Za správnost vyhotovení:

Obdrží:

Státní pozemkový úřad, IDDS: z49per3

1852/SPU/2021

Městský úřad Mělník
náměstí Míru 1, 276 01 Mělník

Odbor životního prostředí a zemědělství

Spis. zn. 8341/ZP/21/FRKA
Č.j.: 8501/ZP/21/FRKA
Vyřizuje: [redacted]
TEL.:
FAX:
E-MAIL:

Mělník, dne 27.10.2021

Státní pozemkový úřad, IČO 01312774
Husinecká 1024/11a
130 00 Praha 3 - Žižkov

Statni pozemkovy urad
Doruceno: 01.11.2021
SPU 403607/2021
listy: prilohy:1

spuess7d31e2d2

Souhlas k dotčení pozemků do 50m od okraje lesa stavbou polních cest HC1 a HC3 na pozemcích parc.č. 1230 a 1072, oba v k.ú. Hostín u Mělníka

Závazné stanovisko

Městský úřad Mělník, odbor životního prostředí a zemědělství, jako orgán státní správy lesů příslušný podle § 61 zákona č. 128/2000 Sb., o obcích (obecní zřízení), podle zákona č. 314/2002 Sb., o stanovení obcí s pověřeným obecním úřadem a stanovení obcí s rozšířenou působností, jako příslušný orgán státní správy lesů podle § 47 odst. 1 a § 48 odst. 2 písm. c) zákona č. 289/1995 Sb., o lesích, ve znění pozdějších předpisů (dále jen „lesní zákon"), a § 149 odst. 1 zákona č. 500/2004 Sb., správní řád, v platném znění (dále jen „správní řád") přezkoumal žádost, kterou dne 13.10.2021 podal

Státní pozemkový úřad, IČO 01312774, Husinecká 1024/11a, 130 00 Praha 3 – Žižkov, Krajský pozemkový úřad pro Středočeský kraj a hlavní město Praha, Pobočka Mělník, Bezručova 109, 276 01 Mělník

a na základě tohoto přezkoumání

vydává

podle § 14 odst. 2 lesního zákona

souhlas

k dotčení pozemků do 50m od okraje lesa stavbou polních cest HC1 a HC3 na pozemcích parc.č. 1230 a 1072, oba v k.ú. Hostín u Mělníka.

Souhlas se uděluje za těchto podmínek:

1. Při realizaci záměru je nutno dbát základních povinností k ochraně pozemků určených k plnění funkcí lesa uvedených v § 13 lesního zákona.

2. Na lesní pozemky nebudou vjíždět žádné stavební mechanismy ani na nich nebude ukládán jakýkoli stavební materiál, odpad či odkopek, a to ani přechodně.

3. Stavba bude provedena v souladu s projektovou dokumentací.

4. Souhlas se uděluje pro řízení ve věci povolení stavby.

5. Stavebník (investor) zajistí, aby byly splněny podmínky tohoto závazného stanoviska.

Odůvodnění:

Městský úřad Mělník, Odbor životního prostředí a zemědělství obdržel dne 13.10.2021 žádost Státního pozemkového úřadu, IČO 01312774, Husinecká 1024/11a, 130 00 Praha 3 – Žižkov, Krajského pozemkového úřadu pro Středočeský kraj a hlavní město Prahu, Pobočky Mělník, Bezručova 109, 276 01 Mělník, o vydání souhlasu pro řízení podle zákona č. 183/2006 Sb., o územním plánování a stavebním řádu (stavební zákon), ve znění pozdějších předpisů (dále jen „stavební zákon"), které se týká uvedených pozemků do vzdálenosti 50 m od okraje lesa.

Provedeným šetřením k podané žádosti bylo orgánem státní správy lesů zjištěno, že předmětná stavba polních cest nebude mít při dodržení všech výše uvedených podmínek negativní vliv na pozemky určené k plnění funkcí lesa či porosty na nich a že její realizací nedojde ani k dotčení zájmů chráněných lesním zákonem.

Na základě těchto skutečností bylo Městským úřadem Mělník, odborem životního prostředí a zemědělství, jako orgánem státní správy lesů, vydáno toto souhlasné závazné stanovisko.

Poučení:

Tento souhlas vydávaný jako podklad pro rozhodnutí v řízení podle stavebního zákona je závazným stanoviskem podle § 149 správního řádu a není samostatným rozhodnutím ve správním řízení, proto není možné se proti němu odvolat. Odvolání je možné pouze v řízení podle stavebního zákona. Jestliže toto odvolání bude směřovat proti obsahu závazného stanoviska, vyžádá si odvolací správní orgán potvrzení nebo změnu závazného stanoviska od správního orgánu nadřízeného správnímu orgánu příslušnému k vydání závazného stanoviska.

referent státní správy lesů, myslivosti a rybářství

Obdrží:
Státní pozemkový úřad, IDDS: z49per3

(7)

1908/SPU/2021

AGENTURA OCHRANY PŘÍRODY A KRAJINY ČESKÉ REPUBLIKY

REGIONÁLNÍ PRACOVIŠTĚ
SPRÁVA CHRÁNĚNÉ KRAJINNÉ OBLASTI KOKOŘÍNSKO – MÁCHŮV KRAJ

)Česká 149
276 01 Mělník
tel.: +420 951 424 601
ID DS: ahwdypi
e-mail: kokorin@nature.cz
www.nature.cz

Statni pozemkovy urad
Doruceno: 08.11.2021
SPU 413747/2021
1 1 e t y : prilohy:1

epuesa7d320a3b

Státní pozemkový úřad
Pobočka Mělník
Bezručova 109
276 01 Mělník
ID DS: z49per3

NAŠE ČÍSLO JEDNACÍ: 02591/KK/21 **VYŘIZUJE:** [redacted] **DATUM:** 03. 11. 2021

Věc: Sdělení k žádosti o vydání vyjádření k připravované stavbě.

Agentura ochrany přírody a krajiny ČR, regionální pracoviště Správa chráněné krajinné oblasti Kokořínsko - Máchův kraj (dále jen „Správa CHKO"), jako orgán státní správy ochrany přírody a krajiny, příslušný podle ustanovení § 75 odst. 1 písm. e) ve spojení s § 78 odst. 1 zákona č. 114/1992 Sb., o ochraně přírody a krajiny - v platném a účinném znění (dále jen „zákon"), po posouzení došlé žádosti Státního pozemkového úřadu, se sídlem Husinecká 1024/11a, 130 00 Praha 3 - Žižkov, ze dne 13. 11. 2021 ve věci vyjádření ke stavbě polních cest HC1 a HC3 vymezených pozemky p. č. KN 1230 a 1072 v k. ú. Hostín u Mělníka, vydává jako správní orgán sdělení ve smyslu ustanovení § 154 zákona č. 500/2004 Sb., správní řád - v platném a účinném znění (dále jen „správní řád"):

Parcely dotčené stavbou v k. ú. Hostín u Mělníka se nachází mimo území CHKO Kokořínsko – Máchův kraj i mimo územní působnost Správy CHKO jako orgánu státní správy ochrany přírody a krajiny. Proto pro realizaci předmětné akce není nutné získat stanovisko Správy CHKO pro řízení vedená orgány státní správy v této věci. Jakékoli vyjádření Správy CHKO je bezpředmětné, neboť Správa CHKO není v tomto případě místně příslušným orgánem ochrany přírody a krajiny. K vyřízení této věci je dle § 77a zákona příslušný Městský úřad Mělník odbor životního prostředí a zemědělství. Dle sestavy rozdělovníku žadatele k č. j. SPU 380201/2021 byla předmětná žádost zaslána i na tento místně příslušný orgán státní správy.

[redacted]
ŘEDITEL REGIONÁLNÍHO PRACOVIŠTĚ

1294/SPU/2021

Statni pozemkovy urad
Doruceno: 05.11.2021
SPU 411547/2021
1 listy : 1 prilohy:

spuess7d320146

SITUAČNÍ VÝKRES ŠIRŠÍCH VZTAHŮ
M 1:10000

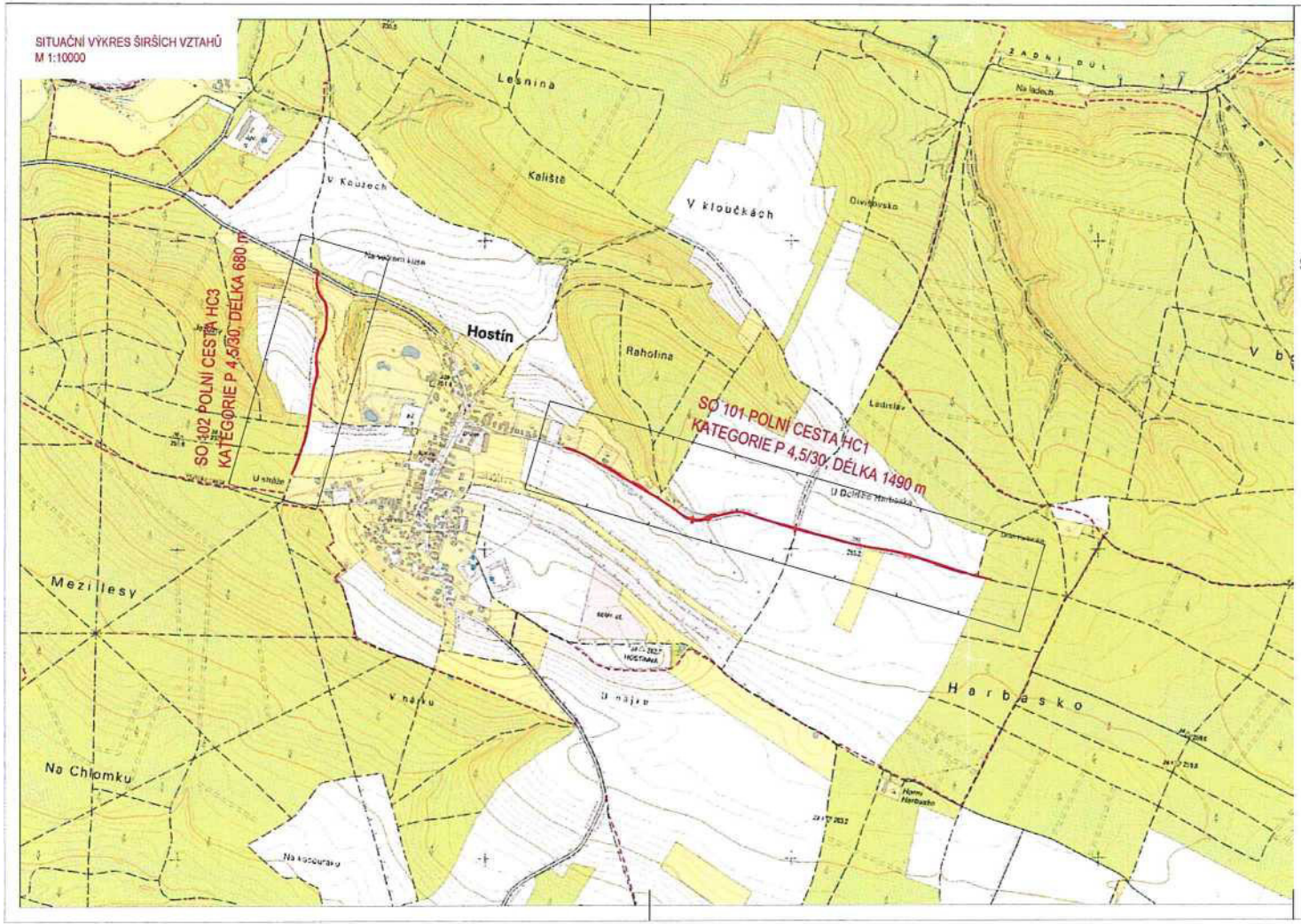

LEGENDA
VÝKRES
STAVEBNÍ ÚPRAVY - NÁVRH

SNM MO

zastoupená [redacted]

Oddělení ochrany územních zájmů

Souhlasí

s realizací stavby dle přiložené dokumentace.

Toto stanovisko platí po dobu dvou let.

129294/2021-1150-OÚZ

dne: 27.10.2021

[redacted]

STAVEBNÍ OBJEKTY REALIZOVANÉ V RÁMCI STAVBY
"HOSTÍN U MĚLNÍKA - POLNÍ CESTY HC1, HC3"

SO 101 POLNÍ CESTA HC1
SO 102 POLNÍ CESTA HC3
SO 301 ODVODNĚNÍ HC1
SO 302 ODVODNĚNÍ HC3
SO 801 DOPROVODNÁ ZELEŇ IP23+IP24+IP25+IP26

SOUŘADNICOVÝ SYSTÉM: S-JTSK, VÝŠKOVÝ SYSTÉM: Bpv

OBJEDNATEL	Česká republika - Státní pozemkový úřad, Husinecká 1024/11a, 130 00 Praha 3 (Pobočka Mělník) IČ: 01312774 | telefon: 725 424 718 | e-mail: melnik.pk@spucr.cz | http://www.spucr.cz				
ZHOTOVITEL	GEOREAL spol. s r.o., Hálkova 12, 301 00 Plzeň IČ: 40527514 | telefon: 377 237 343 | e-mail: georeal@georeal.cz | http://www.georeal.cz	GEOREAL			
PROJEKTANT ČÁSTI SO	GEOREAL spol. s r.o., Hálkova 12, 301 00 Plzeň IČ: 40527514 | telefon: 377 237 343 | e-mail: georeal@georeal.cz | http://www.georeal.cz				
	[redacted]	STUPEŇ PD	DSP/PDPS	AUTORIZACE	0202002
		DATUM	09/2021		
KRAJ	STŘEDOČESKÝ	MĚŘÍTKO	1:10000		
K. Ú.	HOSTÍN U MĚLNÍKA	FORMÁT	297 x 630		
STAVBA	HOSTÍN U MĚLNÍKA - POLNÍ CESTY HC1, HC3		OZNAČENÍ PŘÍLOHY		
ČÁST PD	SITUAČNÍ VÝKRESY		C		
PŘÍLOHA	SITUAČNÍ VÝKRES ŠIRŠÍCH VZTAHŮ		1		

4

Státní pozemkový úřad
Doručeno: 26.10.2021
SPU 398542/2021
1 listy: 1 přílohy:
9
spuess7d31d34b

[redacted] 1828/SPU/2021

Od: [redacted]
Odesláno: 26. října 2021 10:35
Komu: [redacted]
Předmět: Hostín u Mělníka polní cesty HC1 a HC3 - stavební řízení
Přílohy: SPU_380201_2021_9.pdf

Dobrý den,

obdrželi jsme od Vás žádost ze dne 13.10.2021, ve které nás žádáte o stanovisko ke stavbě polních cest. Provedli jsme kontrolu dotčeného k.ú. Hostín u Mělníka a v daném území se nenacházejí žádné nemovitosti, inženýrské sítě atd. ve vlastnictví ČEZ, a.s.

Domnívám se tedy, že naše stanovisko není potřeba pro stavební řízení.

V případě potřeby se kdykoli ozvěte.

Děkuji za spolupráci a hezký den,

[redacted]
koordinátor majetkových činností
správa nemovitostí střed

ČEZ, a.s.
pracoviště: Duhová 425/1, 140 00 Praha 4
[redacted]
www.cez.cz

Textem tohoto mailu podepisující neslibuje uzavřít ani neuzavírá za žádnou společnost Skupiny ČEZ jakoukoliv smlouvu. Každá smlouva, pokud bude uzavřena, musí mít výhradně písemnou formu.
Tento e-mail je určen výhradně pro potřeby jeho adresáta/ů a může obsahovat důvěrné informace. Pokud Vám byl omylem doručen, uvědomte okamžitě odesílatele vrácením e-mailu, zdržte se kopírování a jakéhokoliv dalšího šíření e-mailu nebo jeho příloh a celý e-mail vymažte ze svého informačního systému. Nakládáním s neoprávněně získanými informacemi se vystavujete riziku právního postihu.

The sender is not authorized to conclude/promise to conclude by this e-mail any binding contracts on behalf of any company of ČEZ Group. Any contract entered into with any such company shall be exclusively in writing.
This e-mail is intended solely for the addressee(s) and it may contain confidential information. If you have received this e-mail in error, please notify the sender immediately by return e-mail. Please then delete the e-mail from your system and do not copy it or disclose its contents to any person. Unauthorised distribution, modification or disclosure of its contents is unlawful.

1798/ SPU /2021 Mal (9)

Statni pozemkovy urad
Doruceno: 21.10.2021
SPU 392692/2021
listy: 1 prilohy:

spuess7d31b848

ŽADATEL
Státní pozemkový úřad

NAŠE ZNAČKA	VYŘIZUJE / LINKA	VYŘÍZENO DNE
0201319171		21.10.2021

Sdělení o existenci komunikačního vedení společnosti Telco Pro Services, a. s.

Název akce: **Hostín HC1 a HC3**

Účel: **Stavební řízení**

Vážený zákazníku,
dovolujeme si reagovat na Vaši žádost číslo 0201319171 ze dne 21.10.2021, která se týkala sdělení o existenci komunikačního zařízení na Vámi určeném zájmovém území.

Dle vědomí společnosti Telco Pro Services, a. s., se na Vámi vymezeném zájmovém území:
nenachází komunikační zařízení v majetku společnosti Telco Pro Services, a. s.

Zároveň si Vás dovolujeme upozornit, že není vyloučeno, že se ve Vámi vymezeném zájmovém území nachází jiné zařízení, které není v majetku společnosti Telco Pro Services, a. s.

Toto sdělení je platné do 21.10.2022.

V souvislosti s výše uvedeným si Vás dovolujeme upozornit, že sdělení o existenci či neexistenci sítí představuje skutečnosti tvořící obchodní tajemství společnosti Telco Pro Services, a. s. Poskytnuté informace jsou dále také důvěrnými informacemi společnosti Telco Pro Services, a. s. Z výše uvedených důvodů si Vás proto společnost Telco Pro Services, a. s., dovoluje upozornit, že s poskytnutými informacemi je potřeba nakládat dle platných právních předpisů, v opačném případě se vystavujete postihu ve smyslu platné právní úpravy. V této souvislosti si Vás dovolujeme rovněž upozornit, že požadované informace nesmí být předány, sděleny, využity, zpřístupněny, či jiným způsobem postoupeny na jakoukoli třetí osobu bez předchozího prokazatelného souhlasu společnosti Telco Pro Services, a. s. Informace o existenci sítí mohou být využity pouze pro účel, pro který byly vyžádány.

S pozdravem

Telco Pro Services, a. s.
Praha, Praha 4
Duhová 1531/3
PSČ 140 00
IČ: 29148278

Přílohy
Situační výkres zájmového území

1799/ SPW /2021

Statni pozemkovy urad
Doruceno: 21.10.2021
SPU 392698/2021
listy: 1 prilohy:

spuess7d31b850

ŽADATEL
Státní pozemkový úřad

NAŠE ZNAČKA	VYŘIZUJE / LINKA	VYŘÍZENO DNE
0700457873		21.10.2021

Sdělení o existenci komunikačního vedení společnosti ČEZ ICT Services, a. s.

Název akce: **Hostín HC1 a HC3**

Účel: **Stavební řízení**

Vážený zákazníku,
dovolujeme si reagovat na Vaši žádost číslo 0700457873 ze dne 21.10.2021, která se týkala sdělení o existenci komunikačního zařízení na Vámi určeném zájmovém území.

Dle vědomí společnosti ČEZ ICT Services, a. s., se na Vámi vymezeném zájmovém území:
nenachází komunikační zařízení v majetku společnosti ČEZ ICT Services, a. s.

Zároveň si Vás dovolujeme upozornit, že není vyloučeno, že se ve Vámi vymezeném zájmovém území nachází jiné zařízení, které není v majetku společnosti ČEZ ICT Services, a. s.

Toto sdělení je platné do 21.10.2022.

V souvislosti s výše uvedeným si Vás dovolujeme upozornit, že sdělení o existenci či neexistenci sítí představuje skutečnosti tvořící obchodní tajemství společnosti ČEZ ICT Services, a. s. Poskytnuté informace jsou dále také důvěrnými informacemi společnosti ČEZ ICT Services, a. s. Z výše uvedených důvodů si Vás proto společnost ČEZ ICT Services, a. s., dovoluje upozornit, že s poskytnutými informacemi je potřeba nakládat dle platných právních předpisů, v opačném případě se vystavujete postihu ve smyslu platné právní úpravy. V této souvislosti si Vás dovolujeme rovněž upozornit, že požadované informace nesmí být předány, sděleny, využity, zpřístupněny, či jiným způsobem postoupeny na jakoukoli třetí osobu bez předchozího prokazatelného souhlasu společnosti ČEZ ICT Services, a. s. Informace o existenci sítí mohou být využity pouze pro účel, pro který byly vyžádány.

ČEZ ICT Services, a. s.
Praha, Praha 4
Duhová 1531/3
PSČ 140 53
IČ: 26470411

Přílohy
Situační výkres zájmového území

DISTRIBUCE

1797/SPU/2021

mal. (10)

Statni pozemkovy urad
Doruceno: 21.10.2021
SPU 392679/2021
listy: 1 prilohy:

spuess7d31b83a

Státní pozemkový úřad

NAŠE ZNAČKA
0101622880

VYŘÍZENO DNE
21.10.2021

Sdělení o existenci energetického zařízení, sítě pro elektronickou komunikaci nebo zařízení technické infrastruktury v majetku společnosti ČEZ Distribuce, a. s., pro akci:

Hostín HC1 a HC3

Vážený zákazníku,

Na základě Vaší žádosti 0101622880 ze dne 21.10.2021 Vám zasíláme sdělení o existenci energetického zařízení, sítě pro elektronickou komunikaci nebo zařízení technické infrastruktury v majetku společnosti ČEZ Distribuce, a. s., ve Vámi vymezeném zájmovém území.

Dovolujeme si Vás upozornit, že **sdělení nenahrazuje** vyjádření provozovatele distribuční soustavy k projektové dokumentaci pro územní nebo stavební řízení, k připojení nového odběru, zdroje elektrické energie nebo k navýšení rezervovaného příkonu a výkonu a s výjimkou havárií ani souhlas s činností v ochranném pásmu.
Toto sdělení je platné do 21.04.2022 a je jedním z podkladů pro zpracování projektové dokumentace, pokud je taková dokumentace zpracovávána.

V majetku ČEZ Distribuce, a. s., se na Vámi uvedeném zájmovém území nachází nebo ochranným pásmem zasahuje energetické zařízení typu:

	síť NN	síť VN	síť VVN
Podzemní síť	střet		
Nadzemní síť			

Stanice	

V majetku ČEZ Distribuce, a. s., se na Vámi uvedeném zájmovém území nachází nebo ochranným pásmem zasahuje síť pro elektronickou komunikaci typu:

	síť pro elektronickou komunikaci
Podzemní síť	
Nadzemní síť	

Zařízení technické infrastruktury zahrnuje zejména vodovodní, kanalizační a plynové přípojky pro objekty ČEZ Distribuce a. s., a dále pak další podzemní a nadzemní zařízení sloužící pro provoz distribuční sítě. V majetku ČEZ Distribuce, a. s., se na Vámi uvedeném zájmovém území nachází nebo ochranným pásmem zasahuje zařízení technické infrastruktury:

	zařízení technické infrastruktury
Nadzemní nebo podzemní	

DISTRIBUCE

(10)

Energetické zařízení (mimo nadzemních sítí NN), zařízení sítě pro elektronickou komunikaci a zařízení technické infrastruktury je chráněno ochranným pásmem podle § 46 zákona č. 458/2000 Sb., o podmínkách podnikání a o výkonu státní správy v energetických odvětvích a o změně některých zákonů (energetický zákon), ve znění pozdějších předpisů. Přibližný průběh tras energetických zařízení, sítě pro elektronickou komunikaci (v trase kabelového vedení může být uloženo několik kabelů energetických i komunikačních) a tras zařízení technické infrastruktury zasíláme v příloze tohoto dopisu.

V případě existence **podzemních** energetických zařízení, sítě pro elektronickou komunikaci nebo zařízení technické infrastruktury je povinností stavebníka alespoň 14 dní před započetím zemních prací požádat telefonicky na 800 850 860 nebo e-mailem na info@cezdistribuce.cz o tzv. **vytyčení trasy podzemního zařízení**, sítě pro elektronickou komunikaci nebo zařízení technické infrastruktury. O vytyčení lze požádat pouze na základě vydaného sdělení o existenci energetického zařízení, sítě pro elektronickou komunikaci nebo zařízení technické infrastruktury, a to (mimo havárií) nejpozději 30 dní před koncem jeho platnosti.

Dojde-li k obnažení podzemního vedení nebo k poškození energetického zařízení, sítě pro elektronickou komunikaci nebo zařízení se sítí pro elektronickou komunikaci související nebo zařízení technické infrastruktury ve vlastnictví ČEZ Distribuce, a. s., nahlaste nám prosím tuto skutečnost bezodkladně jako poruchu na bezplatnou linku 800 850 860.

Pokud uvažovaná **akce nebo činnost zasáhne do ochranného pásma** nadzemních vedení, trafostanic nebo sítě pro elektronickou komunikaci, popř. bude po vytyčení zjištěno, že zasahuje do ochranného pásma podzemních energetických zařízení nebo zařízení pro elektronickou komunikaci, je nutné písemně požádat společnost ČEZ Distribuce, a. s., o souhlas s činností v ochranném pásmu (formulář je k dispozici na www.cezdistribuce.cz v části Formuláře / Činnosti v ochranných pásmech, kontaktní údaje pro podání Vaší žádosti naleznete v zápatí). Jestliže uvažovaná akce vyvolá potřebu dílčí změny trasy vedení nebo přemístění některých prvků energetického zařízení nebo sítě pro elektronickou komunikaci včetně souvisejícího zařízení, je nutné včas společnost ČEZ Distribuce, a. s., požádat o přeložku zařízení podle § 47 energetického zákona.

Zároveň Vás upozorňujeme, že v zájmovém území se může nacházet taktéž energetické zařízení, síť pro elektronickou komunikaci nebo zařízení technické infrastruktury, které není v majetku společnosti ČEZ Distribuce, a. s.

V souvislosti s výše uvedeným si Vás dovolujeme upozornit, že uvedené sdělení včetně jeho příloh obsahuje skutečnosti tvořící obchodní tajemství společnosti ČEZ Distribuce, a. s. Poskytnuté informace jsou dále také důvěrnými informacemi a obchodně citlivými informacemi společnosti ČEZ Distribuce, a. s. Z výše uvedených důvodů si Vás proto společnost ČEZ Distribuce, a. s., dovoluje upozornit, že s poskytnutými informacemi je potřeba nakládat dle platných právních předpisů, v opačném případě se vystavujete postihu ve smyslu platné právní úpravy. V této souvislosti si Vás dále dovolujeme upozornit, že požadované informace nesmí být předány, sděleny, využity, zpřístupněny, či jiným způsobem postoupeny na jakoukoli třetí osobu bez předchozího prokazatelného souhlasu společnosti ČEZ Distribuce, a. s. Informace o existenci energetického zařízení, sítě pro elektronickou komunikaci a zařízení technické infrastruktury mohou být využity pouze pro účel, pro který byly vyžádány.

S pozdravem

ČEZ Distribuce, a. s.
Děčín, Děčín IV-Podmokly
Teplická 874/8
PSČ 405 02
IČ: 24729035

Přílohy

1. Situační výkres zájmového území
2. Podmínky pro provádění činností v ochranných pásmech energetických zařízení, sítě pro elektronickou komunikaci a zařízení technické infrastruktury

VODÁRNY KLADNO-MĚLNÍK a.s.

VKM

STÁTNÍ POZEMKOVÝ ÚŘAD
Pobočka Mělník
[redacted]
Bezručova 169
276 01 Mělník
Mail. j.machulkova@spucr.cz

Platnost vyjádření je 1 rok

Vaše značka:	Naše značka:	Vyřizuje:	Tel.:	V Kladně dne:
SPU 380201/2021	P21710031303	[redacted]	[redacted]	12. 11. 2021

HOSTÍN U MĚLNÍKA, POLNÍ CESTY HC1 A HC3
VYJÁDŘENÍ K EXISTENCI SÍTÍ A KE STAVEBNÍMU ŘÍZENÍ

Předložená žádost včetně PD ke stavebnímu povolení řeší vybudování polní cesty HC1 a HC3 v k.ú. Hostín u Mělníka. Navrhovaná stavba je řešena jako rekonstrukce stávajících účelových komunikací a dostavba nových. Účelem užívání stavby je stavba účelových komunikací – polních cest, které budou využívány jako veřejná dopravní infrastruktura.

Dotčené pozemky: k. ú. Hostín u Mělníka pozemky par.č. 1072, 1230, 1295, 1228, 1257, 1056, 1220, 1274

1 Technické podklady

- V blízkosti stavby cesty HC1 vodohospodářské zařízení pro veřejnou potřebu (vodovod a armaturní šachta) vlastněné společností Vodárny Kladno – Mělník, a. s. (dále VKM) a provozované společností Středočeské vodárny, a. s. (dále SVAS). Orientační zákres vodovodu včetně AŠ je uveden v předložené situaci.
- Upozorňujeme na službu naší společnosti, a to **poskytnutí orientačního zákresu polohy sítí** ve formátu *.pdf, a také *.dgn. Lze objednat přes portál https://zadosti.svas.cz/Requests/reqMain.iface, a nebo na **stránkách www.svas.cz v záložce „Zákazníci" odkaz na službu – Existence sítí.** ***Po zadání lokality Vám bude zaslán orientační zákres sítí v majetku VKM a ve správě provozovatele SVAS.***

Vodohospodářské zařízení v obci Hostín je ve vlastnictví společnosti Vodárny Kladno – Mělník, a. s. a v působnosti provozovatele vodovodů a kanalizací pro veřejnou potřebu společnosti Středočeské vodárny, a.s. provoz:

- PROVOZY VODOVODŮ:

Provoz Vodovod – středisko Mělník a Mšeno: ul. Chloumecká 2917, Mělník

[redacted]

Případné vytýčení sítí je možné si objednat u výše uvedeného provozu SVAS, provoz na požádání upřesní trasu zařízení na místě. Termín je třeba dohodnout alespoň 14 dní předem.

2 Podmínky společností VKM a SVAS

Z hlediska vlastníka a provozovatele vodohospodářské infrastruktury a správce pásma ochrany vodního zdroje v dané lokalitě uvádíme následující podmínky:

- K předloženému záměru vybudování polních cest HC1 a HC3 nemáme námitek. V prostoru vymezeném stavbou dle předložených situací se nenachází vodohospodářské zařízení ve vlastnictví VKM a provozované SVAS.
- Upozorňujeme, že území se nachází ve vyhlášeném pásmu ochrany významných vodních zdrojů Mělnická

VODÁRNY KLADNO - MĚLNÍK a.s.

Vrutice, Řepínský důl a Zahájí II. stupně - vnější. Vlivem úprav nesmí dojít k ohrožení podzemních a povrchových vod znečištěním. Veškeré činnosti proto musí být v souladu s vodoprávním rozhodnutím, kterým je toto pásmo stanoveno. Rozhodnutí vydává příslušný vodoprávní úřad.

- Toto vyjádření je vydáváno i za společnost Středočeské vodárny, a.s., provozovatele vodohospodářského zařízení pro veřejnou potřebu v lokalitě.
- Středočeské vodárny, a.s. se k existenci sítí nevyjadřují. Od 15. 2. 2021 je vyjádření plně v kompetenci VKM.

VODÁRNY KLADNO-MĚLNÍK a.s.
Technický útvar
U vodojemu 3085
272 01 Kladno
- 1 -

manažer technického útvaru
Vodárny Kladno – Mělník, a. s.

Přílohy: č. 1 4 x situace s razítkem VKM
2x situace z GIS

Vysoká Libeň
Hostín u Mělníka
Byšice
1 : 5000
100 m
© OpenStreetMap contributors
Vytvořil:
Datum: 12.11.2021
Popis:
Lokalita: Vysoká Libeň, Byšice, Hostín u Mělníka
Strana: 1
© Středočeské vodárny, a.s.

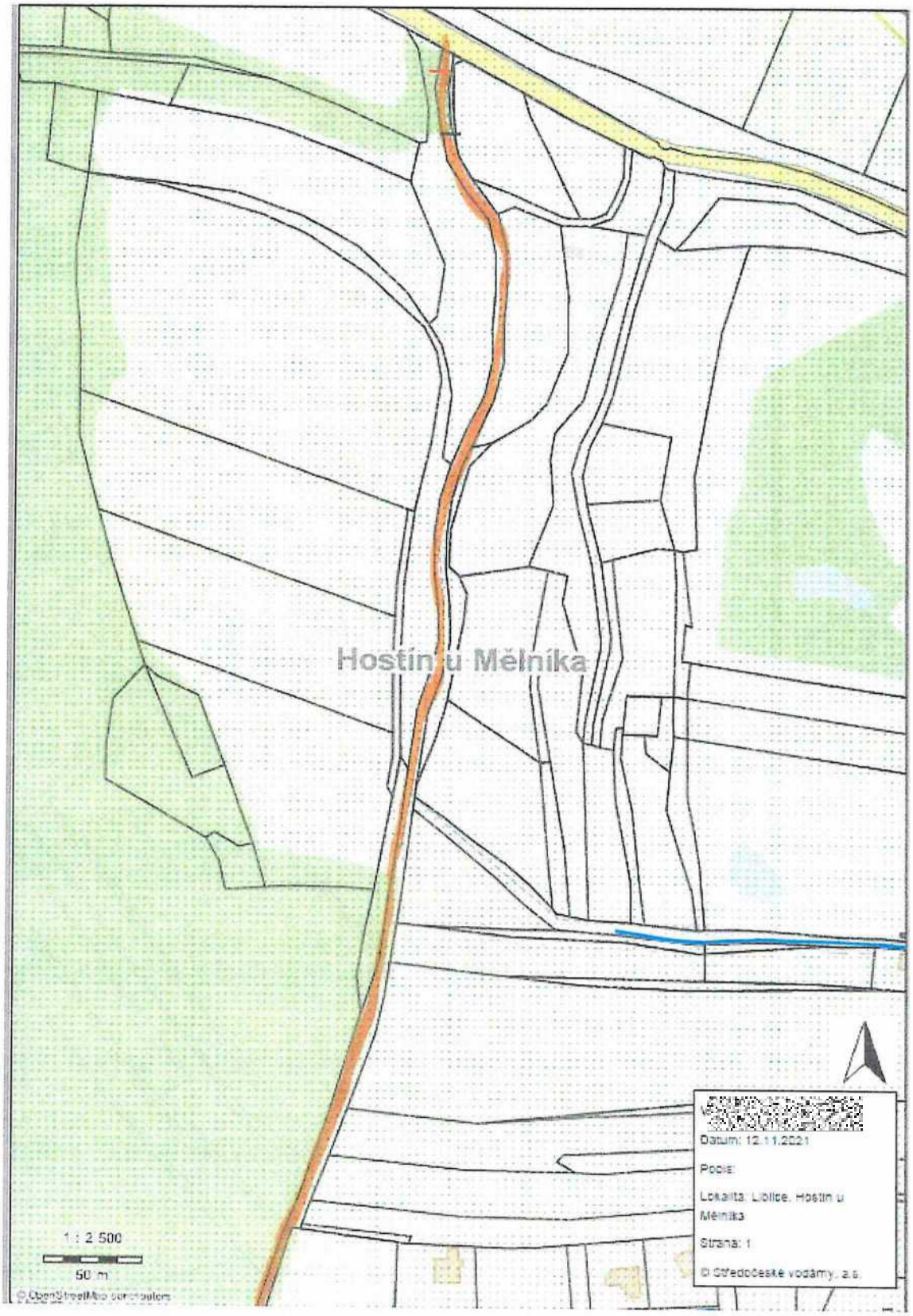
Hostín u Mělníka
1 : 2 500
50 m
© OpenStreetMap contributors
Datum: 12.11.2021
Popis:
Lokalita: Libiice, Hostín u Mělníka
Strana: 1
© Středočeské vodárny, a.s.

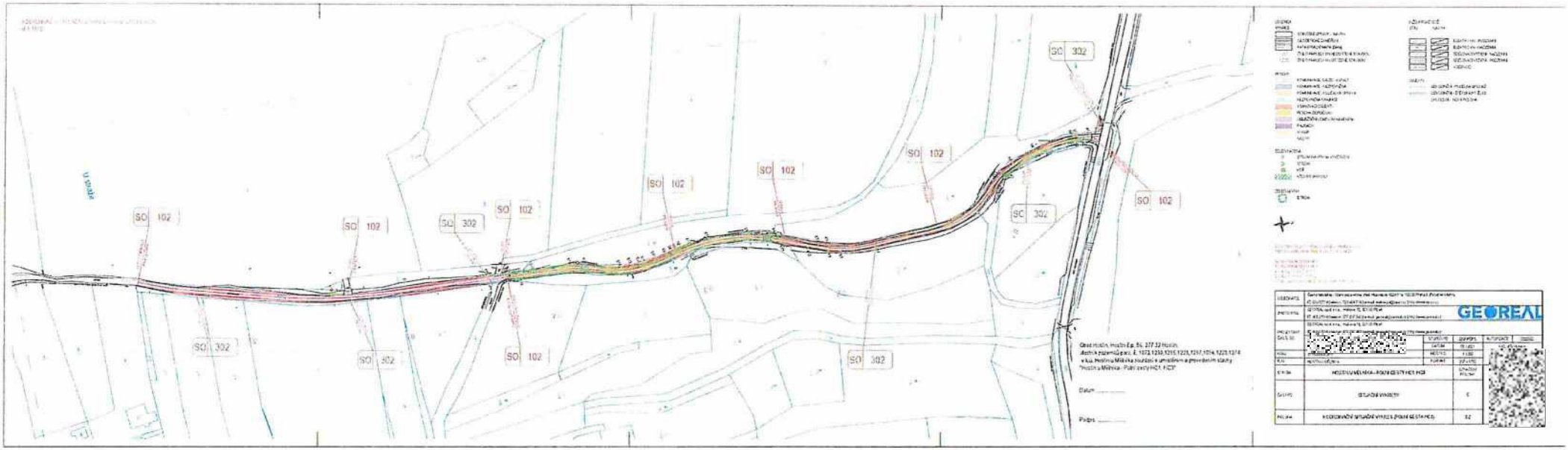

VODÁRNY KLADNO-MĚLNÍK a.s.
U vodojemu 3085, 272 01 Kladno

Tento plán je nedílnou součástí našeho vyjádření.

Č.j.: P2710031303 ze dne: 12.11.2021

Podpis: [redacted]

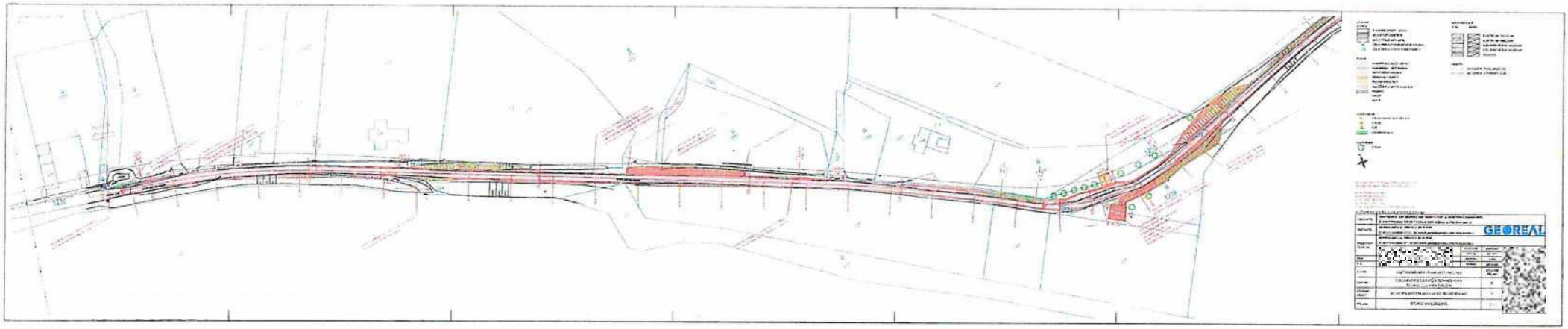

VODÁRNY KLADNO-MĚLNÍK a.s.
U vodojemu 3085, 272 01 Kladno

Tento plán je nedílnou součástí našeho vyjádření.

Č.j.: 1247/0031303 ... 12-11. 2024

Podpis:

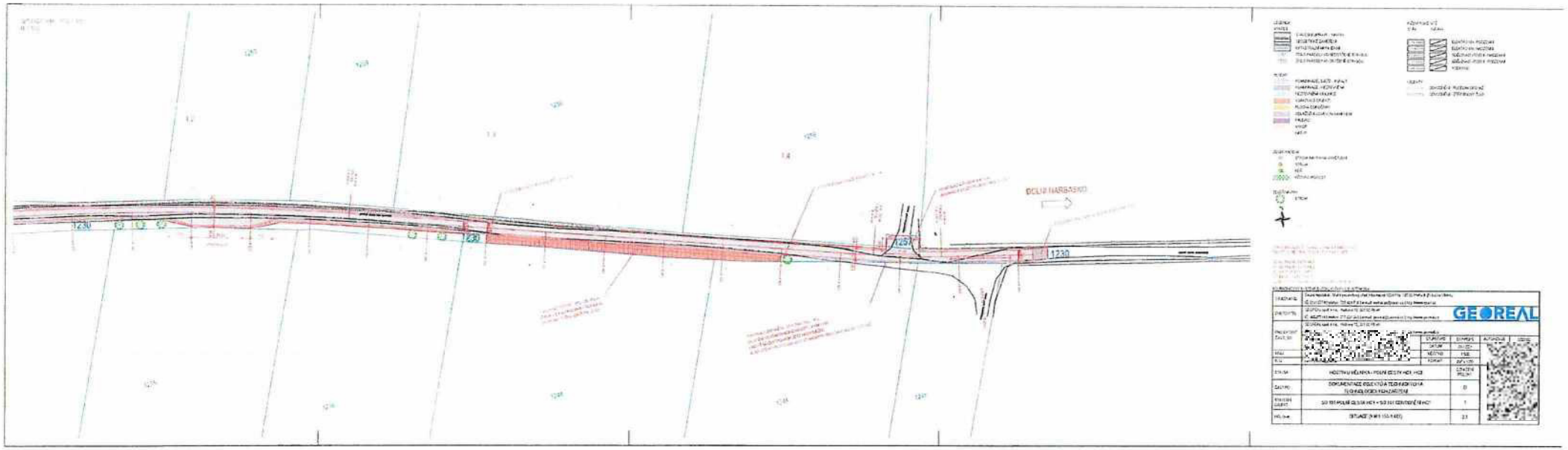

VODÁRNY KLADNO-MĚLNÍK a.s.
U vodojemu 3085, 272 01 Kladno

Tento plán je nedílnou součástí našeho vyjádření.

Č.j.: P217/0031303 ze dne: 4. 11. 2021

Podpis: [redacted]

11

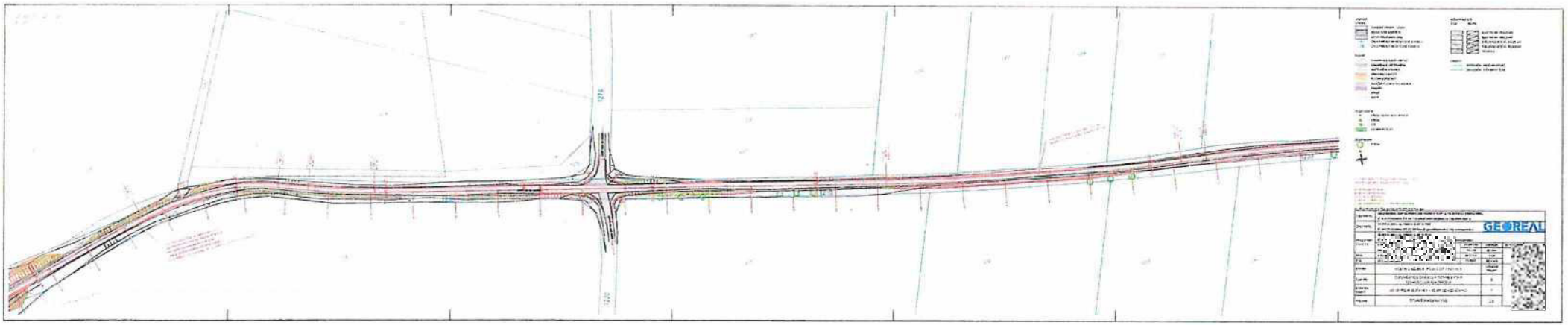

VODÁRNY KLADNO-MĚLNÍK a.s.
U vodojemu 3085, 272 01 Kladno

Tento plán je nedílnou součástí našeho vyjádření.

Č.j.: P217/0031303 ze dne: 12.11.2021

Podpis:

1816/SPU/2024 Mad. (14)

OUHP3J4J2X2

OBEC HOSTÍN

Hostín 56, 277 32 Hostín

Váš dopis s čj.: SPU 380201/2021
Ze dne:
Číslo jednací: OUH-476/2021
Spisová značka:

Vyřizuje: [redacted]
Telefon:
E-mail: [redacted]
Datová schránka: xqgbtcu
Datum: 25.10.2021

Státní pozemkový úřad

Husinecká 1024/11a
130 00 Praha 3

Hostín u Mělníka polní cesty HC1 a HC3 - stavební řízení - vyjádření

Dobrý den,

Na základě vaší žádosti o vyjádření Vám sděluji, že Obec Hostín nemá žádné připomínky či námitky k chystané realizaci polních cest HC1 a HC3 v k.ú.Hostín u Mělníka tak, jak je popsáno v projektové dokumentaci firmy GEOREAL s.r.o., zastoupené projektantem [redacted]

Statni pozemkovy urad
Doruceno: 25.10.2021
SPU 396414/2021
Ilety: prilohy:1

spuess7d31c721

S pozdravem

[redacted]

Statni pozemkovy urad
Doruceno: 02.11.2021
SPU 404865/2021
1 listy: 1 prilohy:
spuess7d31e775

1852/SPU/2021

15

Státní pozemkový úřad, Pobočka Mělník
[redacted]
Bezručova 109
276 01 Mělník

Naše značka: 11748/21/OVP/N

Datum: 18.10.2021

Toto vyjádření je vydáváno ve smyslu zákona č. 458/2000 Sb. a zákona č. 183/2006 Sb., má platnost 2 roky od data jeho vydání.

Věc: Hostín u Mělníka polní cesty HC1 a HC3 - stavební řízení

okres: Mělník
k.ú.: Hostín u Mělníka

NEZASAHUJE do bezpečnostního pásma VTL plynovodu a ochranného pásma telekomunikačního vedení NET4GAS, s.r.o.

V další korespondenci uvádějte vždy číslo našeho vyjádření.

[redacted]

[redacted]
Manažer, Dokumentace soustavy

Žádosti o vyjádření k VTL plynovodům a telekomunikačnímu vedení NET4GAS, s.r.o. zasílejte pomocí elektronické podatelny: www.net4gas.cz (Přepravní soustava - Žádost o vyjádření).

NET4GAS, s.r.o. Na Hřebenech II 1718/8, 140 21 Praha 4 - Nusle
Tel.: +420 220 221 111, Fax: +420 220 225 498
E-mail: info@net4gas.cz, Web: www.net4gas.cz

1803/SPU/2021 mad. (16)

ČEPRO

EuroOil

Statni pozemkovy urad
Doruceno: 22.10.2021
SPU 395336/2021
listy: prilohy:1

spuess7d31c301

KPÚ pro Středočeský kraj a hl. m. Praha
Pobočka Mělník
Bezručova 109
276 01 Mělník

Dne: 21.10.2021
Vaše č. j.: SPU 380201/2021
Naše č. j.:018135/FŘ/2021 (69416/21)
Vyřizuje: [redacted]

Věc: Hostín u Mělníka polní cesty HC1 a HC3 – stavební řízení

K Vašemu dotazu ze dne 13.10.2021 sdělujeme, že v k.ú. Hostín u Mělníka se v místě, které bylo vymezeno ve Vaší žádosti, nenachází podzemní dálkové zařízení ani nadzemní objekty, jejichž vlastníkem či provozovatelem je společnost ČEPRO, a.s., a místo není dotčeno ani jinými našimi zájmy.

ČEPRO, a.s. proto nemá ke stavbě polních cest HC1 a HC3 v k.ú. Hostín u Mělníka žádné připomínky.

Platnost tohoto sdělení je 12 měsíců ode dne jeho vyhotovení. Vyjádření se vztahuje pouze pro účel, pro který bylo vydáno.

S pozdravem

ČEPRO, a. s.

[redacted]
Místopředsedkyně představenstva

[redacted]

ČEPRO, a. s.
Dělnická 12, č. p. 213
170 00 Praha 7

Tel.: +420 221 968 111
Fax: +420 221 968 300
E-mail: ceproas@ceproas.cz

Zapsáno v Obchodním rejstříku vedeném Městským soudem v Praze,

IČ: 60193531
DIČ: CZ60193531

1804/SPU/2021 (18)

MĚSTSKÝ ÚŘAD MĚLNÍK
odbor výstavby
nám. Míru 1, PSČ 276 01 Mělník

Mělník

SPIS. ZN.:	Výst. 8284/21/Vaň
Č.J.:	8434/VYS/21/LUVA
VYŘIZUJE:	[redacted]
TEL.:	
FAX:	
E-MAIL:	
DATUM:	21.10.2021

Statni pozemkovy urad
Doruceno: 22.10.2021
SPU 395352/2021
listy: prilohy:1
spuess7d31c311

ZÁVAZNÉ STANOVISKO

Závazná část:

Městský úřad Mělník, jako orgán územního plánování příslušný podle § 6 odst. 1 písm. e) zákona č. 183/2006 Sb., o územním plánování a stavebním řádu (stavební zákon), ve znění pozdějších předpisů (dále jen "stavební zákon"), a § 136 zákona č. 500/2004 Sb., správní řád, ve znění pozdějších předpisů (dále jen "správní řád") po posouzení žádosti, kterou dne 13.10.2021 podal

Státní pozemkový úřad, pozemkový úřad pro Středočeský kraj, pobočka Mělník, Husinecká č.p. 1024/11a, 130 00 Praha 3-Žižkov

(dále jen "žadatel"), ve věci:

Polní cesty HC1 a HC3

(dále jen "záměr") na pozemku parc. č. 1230, 1295, 1228, 1257, 1220, 1274, 1072, 1056 v katastrálním území Hostín u Mělníka, který obsahuje: stavbu polních cest označených HC1 a HC3 v obci Hostín u Mělníka,

vydává podle § 96b stavebního zákona a § 136 a § 149 odst. 1 a 2 správního řádu toto **závazné stanovisko**:

Záměr je z hlediska souladu s politikou územního rozvoje a územně plánovací dokumentací a z hlediska uplatňování cílů a úkolů územního plánování

p ř í p u s t n ý.

Orgán územního plánování podle § 96b odst. 3 stavebního zákona stanoví podmínky pro uskutečnění záměru:

1. Záměr bude umístěn a proveden v souladu s částí předložené dokumentace, která je přílohou tohoto závazného stanoviska.

Závazné stanovisko platí 2 roky ode dne vydání.

Odůvodnění:

Orgán územního plánování obdržel dne 13.10.2021 žádost o vydání závazného stanoviska k uvedenému záměru.

Podklady pro vydání závazného stanoviska:

- průvodní zpráva, souhrnná technická zpráva, situace
- Politika územního rozvoje České republiky, ve znění aktualizací
- Zásady územního rozvoje Středočeského kraje ve znění aktualizací
- Územní plan Hostín, který nabyl účinnosti dne 7.6.2014 a jeho změny

Orgán územního plánování přezkoumal záměr podle § 96b odst. 3 stavebního zákona, zda je přípustný z hlediska souladu s PÚR a územně plánovací dokumentací a z hlediska uplatňování cílů a úkolů územního plánování:

- Platná politika územního rozvoje České republiky ani Zásady územního rozvoje Středočeského kraje záměr neřeší.
- Záměr je v souladu s platným územním plánem Hostín. Záměr se nachází v plochách PV – veřejná prostranství.
- Záměr je v souladu s cíli a úkoly územního plánování podle § 18 a 19 stavebního zákona.

Úvahy, kterými se orgán územního plánování řídil při výkladu právních předpisů:

- Při posuzování záměru z hledisek uvedených v § 96b stavebního zákona a § 149 správního řádu orgán územního plánování nezjistil porušení právních předpisů.

Poučení:

Proti tomuto závaznému stanovisku se nelze odvolat. Nezákonné závazné stanovisko lze zrušit nebo změnit v přezkumném řízení. Podle § 149 odst. 1 správního řádu závazné stanovisko není samostatným rozhodnutím ve správním řízení. Obsah závazného stanoviska je závazný pro výrokovou část rozhodnutí stavebního úřadu. Nezákonné závazné stanovisko lze zrušit nebo změnit pouze v rámci odvolacího řízení proti rozhodnutí, které bylo závazným stanoviskem podmíněno.

vedoucí odboru výstavby

Příloha:

- Ověřená část předložené dokumentace k posuzovanému záměru.

Obdrží:

Navrhovatel
Státní pozemkový úřad, pozemkový úřad pro Středočeský kraj, pobočka Mělník, IDDS: z49per3
sídlo: Husinecká č.p. 1024/11a, 130 00 Praha 3-Žižkov

(19)

1910/SPU/2021

Povodí Ohře

Váš dopis zn.: SPU 380201/2021
Ze dne: 13.10.2021
Naše zn.: POH/49322/2021-2/301100

Vyřizuje: [redacted]
Tel.:
Mobil:
E-mail: [redacted]

Datum: 05.11.2021

Kontaktní adresa: Závod Terezín, Pražská 319, 411 55 Terezín

Státní pozemkový úřad
Husinecká 1024/11a
13000 Praha 3

ID DS: z49per3

Statni pozemkovy urad
Doruceno: 08.11.2021
SPU 415494/2021
Listy: prilohy:1

spuess7d321160

Hostín u Mělníka polní cesty HC1 a HC3 - stavební řízení

Vážení,

k Vaší žádosti o vyjádření k výše uvedené akci, kterou jsme obdrželi dne 13. října 2021, Vám sdělujeme následující stanovisko, které je platné 2 roky ode dne vydání.

Vyjádření z hlediska Národního plánu povodí Labe (NPP) a Plánu dílčího povodí Ohře, dolního Labe a ostatních přítoků Labe (PDP):
Z hlediska zájmů daných platným NPP a PDP (ustanovení § 24 a § 26 zákona č. 254/2001 Sb., o vodách a o změně některých zákonů, ve znění pozdějších předpisů, dále vodní zákon) **je uvedený záměr možný**, protože lze předpokládat, že záměrem nedojde ke zhoršení chemického stavu a ekologického stavu dotčených útvarů povrchových vod a chemického a kvantitativního stavu útvarů podzemních vod, a že nebude znemožněno dosažení jejich dobrého stavu.
Toto hodnocení vychází z posouzení souladu daného záměru s výše uvedenými platnými dokumenty.

Souhlasíme s akcí bez připomínek.

Souřadnice akce jsou: X = 1016903; Y = 726302

Povodí Ohře, státní podnik neodpovídá za škody způsobené vodou včetně škod způsobených ledovými jevy.

Předmětem vyjádření jsou stavby polních cesty HC1 a HC3, které jsou vymezeny pozemky p.č. KN 1230 a 1072 k.ú. Hostín u Mělníka ve vlastnictví Obce Hostín. Návrh vychází ze schváleného plánu společných zařízení, který byl zpracován v rámci komplexních pozemkových úprav (KoPÚ) v k.ú. Hostín u Mělníka. Odvodnění je navrženo jako vsakovací drenáž s vsakovacími příkopy.
ČHP: 1-12-03-0150-0-00-00, 1-12-03-0160-0-00-00. Vodní útvar: OHL_0030 - Labe od toku Vltava po tok Ohře.

S pozdravem

[redacted]
vedoucí VH odd. TS
elektronicky podepsáno

Rozdělovník
POh – odbor VR
chrono
VHE: 1222 ..., 726302/1016903

CETIN

1794/SPU/2021

Statni pozemkovy urad
Doruceno: 21.10.2021
SPU 392639/2021
listy: 1 prilohy:

spuess7d31b80e

Mark (20)

VYJÁDŘENÍ O EXISTENCI SÍTĚ ELEKTRONICKÝCH KOMUNIKACÍ společnosti CETIN a.s. („Vyjádření") A VŠEOBECNÉ PODMÍNKY OCHRANY SÍTĚ ELEKTRONICKÝCH KOMUNIKACÍ společnosti CETIN a.s. („Všeobecné podmínky ochrany SEK")

toto Vyjádření a Všeobecné podmínky ochrany SEK je vydané dle ustanovení § 101 zákona č. 127/2005 Sb., o elektronických komunikacích a o změně některých souvisejících zákonů, v účinném znění („**Zákon o elektronických komunikacích**"), a dle ustanovení § 161 zákona č. 183/2006 Sb., o územním plánování a stavebním řádu, v účinném znění („**Stavební zákon**"), a dle příslušných ustanovení zákona č. 89/2012 Sb., občanský zákoník, v účinném znění („**Občanský zákoník**")

Číslo jednací: 829834/21 **Číslo žádosti: 0121 295 922 („Žádost")**

Název akce („**Stavba**")	Polní cesty Hostín	
Důvod vydání Vyjádření („**Důvod vyjádření**")	Stavební řízení	
Žadatel	Státní pozemkový úřad	
Stavebník	Státní pozemkový úřad	
Zájmové území	Okres	Mělník
	Obec	Hostín
	Kat. území / č. parcely	Hostín u Mělníka
Platnost Vyjádření		**21. 10. 2023 („Den konce platnosti Vyjádření")**

Žadatel Žádostí určil a vyznačil Zájmové území, jakož i určil Důvod Vyjádření.

Na základě určení a vyznačení Zájmového území Žadatelem a na základě určení Důvodu Vyjádření vydává společnost CETIN a.s. následující Vyjádření:

Nedojde ke střetu se sítí elektronických komunikací (dále jen „**SEK**") společnosti **CETIN a.s.**

(I) Na Žadatelem určeném a vyznačeném Zájmovém území se nevyskytuje SEK společnosti CETIN a.s.

(II) Společnost CETIN a.s. **souhlasí, aby** Stavebník a/nebo Žadatel, je-li Stavebníkem v Zájmovém území vyznačeném v Žádosti, **provedl stavbu a/nebo činnosti** povolené příslušným správním rozhodnutím vydaným dle Stavebního zákona.

(III) Stavebník nebo jím pověřená třetí osoba je povinen řídit se Všeobecnými podmínkami ochrany SEK, které jsou nedílnou součástí Vyjádření.

Vyjádření je platné pouze pro Zájmové území určené a vyznačené Žadatelem, jakož i pro Důvod Vyjádření stanovený a určený Žadatelem v Žádosti.

Vyjádření pozbývá platnosti i) v Den konce platnosti Vyjádření, ii) změnou rozsahu Zájmového území či změnou Důvodu Vyjádření uvedeného v Žádosti a/nebo iii) jakýmkoliv porušením kterékoliv povinnosti stanovené Všeobecnými podmínkami ochrany SEK, to vše v závislosti na tom, která ze skutečností rozhodná pro pozbytí platnosti Vyjádření nastane nejdříve.

CETIN

20

Číslo jednací: 829834/21 Číslo žádosti: 0121 295 922

Společnost CETIN a.s. vydáním tohoto Vyjádření poskytla Žadateli pro Žadatelem určené a vyznačené Zájmové území veškeré informace o SEK dostupné společnosti CETIN a.s. ke dni podání Žádosti.

Ze strany společnosti CETIN a.s. může v některých případech docházet ke zpracování Vašich osobních údajů. Ke zpracování Vašich osobních údajů dochází vždy v souladu s platnými právními předpisy. Konkrétní zásady a podmínky zpracování osobních údajů společností CETIN a.s. jsou dostupné na https://www.cetin.cz/zasady-ochrany-osobnich-udaju.

V případě dotazů k Vyjádření kontaktujte prosím asistenční linku 800 630 630.

Přílohami Vyjádření jsou:

- *Všeobecné podmínky ochrany SEK*
- *Situační výkres (obsahuje Zájmové území určené a vyznačené Žadatelem a výřezy účelové mapy SEK)*

Vyjádření vydala společnost **CETIN a.s.** dne: 21. 10. 2021.

CETIN a.s.
Českomoravská 2510/19, Libeň
190 00 Praha 9
DIČ CZ04084063

102

CETIN

(tiskový formát A4) Příloha k Vyjádření č.j.: 829834/21 Číslo žádosti: 0121 295 922

SITUAČNÍ VÝKRES - ZÁJMOVÉ ÚZEMÍ

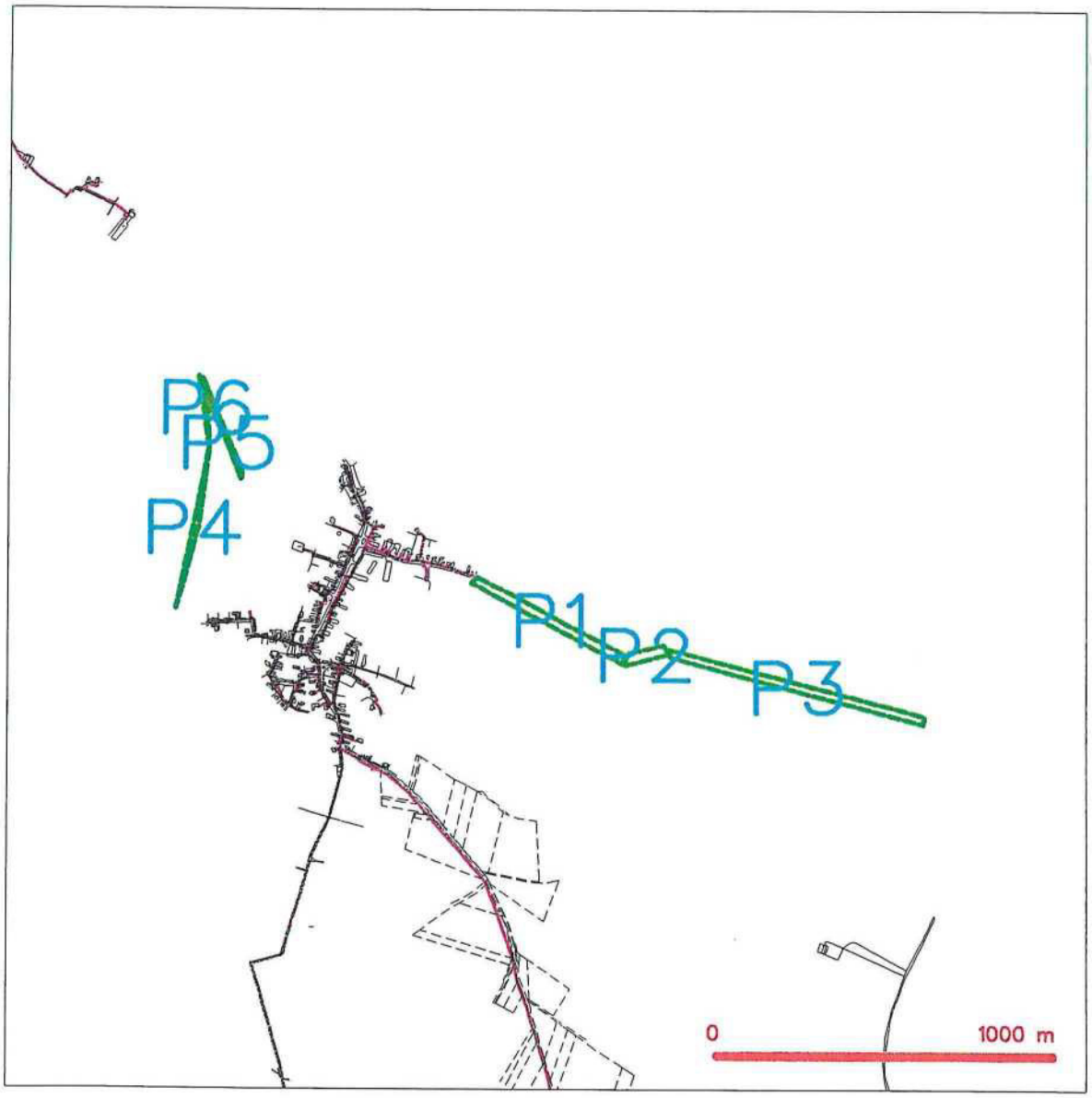

LEGENDA

- hranice zájmového území k vyjádření
- NN přípojka, území s NN přípojkou CETIN
- zaměřený průběh metalického kabelu
- zaměřený průběh optického kabelu, HDPE trubky nebo souběh optického a metalického kabelu
- nezaměřený průběh metalického kabelu
- nadzemní sítě cizí
- nezaměřený průběh optického kabelu, HDPE trubky nebo souběh optického a metalického kabelu
- radiové sítě, ochranné pásmo radiové sítě
- nadzemní sítě
- neprovozované sítě
- podzemní sítě cizí
- sítě s NN
- kolektor, kabelovod

CETIN a.s.
Českomoravská 2510/19, Libeň
190 00 Praha 9
DIČ CZ04084063

102

Záznam z jednání konaného dne 21.4.2021 na Obecním úřadě Hostín ohledně zpracování projektové dokumentace pro polní cesty HC1 a HC3 k.ú. Hostín u Mělníka

Přítomni:

Obec Hostín: [redacted]

Zpracovatel PD: [redacted]

SPÚ, Pobočka Mělník: [redacted]

Došlo k upřesní zpracování zadání projektové dokumentace pro výše uvedené polní cesty následovně:

PC HC1

- Začátek polní cesty bude tam, kde končí asfalt místní komunikace
- Vybraný materiál z polní cesty bude odvezen na skládku do 20 km
- VO3 dojde k upřesnění umístění v nejnižším bodě
- VO2 dle zaměření terénu zvážit, zda je nutné
- VO1 zanechat dle potřeby ukončení drenáže
- Odstavná manipulační plocha bude navržena v celé ploše určeného pozemku
- Komunikace v části lesa bude navržena konstrukce štěrková
- Výhybny navržené ve stejné konstrukci jako vozovka
- Oddechové místo navrhnout stejné jako na stávající polní cestě

PC HC3

- Zadání zůstává totožné se zadáním výběrového řízení

Všichni výše uvedení s tímto zápisem souhlasí, skončeno přečteno podepsáno

V Hostíně dne 21.4.2021

[redacted]

Záznam z jednání konaného dne 7.9.2021 na Obecním úřadě Hostín ohledně zpracování projektové dokumentace pro polní cesty HC1 a HC3 k.ú. Hostín u Mělníka

Přítomni:

Obec Hostín:

Zpracovatel:

SPÚ, Pobočka Mělník:

Dne 6.9.2021 ve 12 hodin předal zpracovatel objednateli první návrh projektové dokumentace k připomínkování bez technické zprávy. Dne 23.8.2021 a 2.9.2021 byl písemně vyzván ohledně předání zpracovaného návrhu PD minimálně týden dopředu k případným připomínkám.

Prezentace návrhu projektové dokumentace je tedy bez připomínek SPÚ z důvodů nedodržení domluveného časového harmonogramu od zpracovatele.

Domluvené návrhy, které budou zapracovány do projektové dokumentace polních cest HC1 a HC3

Polní cesta HC1

- km 0,020 vyústění vsakovací drenáže do stávajícího odvodňovacího systému
- km 0,045 sjezd zrušit
- km 0,75 sjezd k domu p.č. st.207 zanechat ve stejné konstrukci jako komunikace
- km 0,145 sjezd k domu p.č. st.196 zanechat ve stejné konstrukci jako komunikace
- km 0,150 palisáda jako opěrný prvek
- km 0,225 otočení směru sklonu komunikace k vsakovacímu objektu až do km 0,345
- km 0,260 vsakovací jímka VJ1 (velikost vxdxh, geotextilie, větší propustný kámen, vrchní pokrytí menším kamenným posypem, jiná barva ve výkresu než svahování)
- km 0,500 vsakovací jímka VJ2 (velikost vxdxh, geotextilie, větší propustný kámen, vrchní pokrytí menším kamenným posypem, jiná barva ve výkresu než svahování)
- km 0,500 na p.č. 1295 odpočinkové místo s doprovodnou zelení
- km 0,500 výhybna V1 dle možnosti vlevo (popřípadě vpravo)
- km 0,500 příčný štěrbinový žlab svedený do vsakovací jímky, 0,500-0,550 mělký rigol
- km 0,550 příčný štěrbinový žlab svedený do mělkého rigolu
- km 0,840 křižovatka místo pro vyhýbání vozidel ve směru staničení návrh asfaltového sjezdu v délce cca 30 m a vpravo dtto v délce 10 m
- km 1,200 výhybna V2
- km 1,300 zasakovací rýha (délka-šířka hloubka dtto viz výše)
- km 1,500 ukončení komunikace dle požadavků Obce Hostín ACO se štěrkovým přechodem na zemní cestu v lese, která zůstane bez úprav

Polní cesta HC3

- km 0,00 svodný dlážděný rigol do propustku včetně nátoku, pročištění silničního příkopu v délce 50 m a pročištění propustku
- km rozšíření nájezdu na silnici v rámci pozemku stavby
- km0,00 – 0,020 ACO

- km 0,020-0,430 kolejová úprava
- km 0,430-0,680 ACO
- dle potřeby demontáž a montáž oplocení v době realizace PC
- vzorový řez PC kolejová úprava

Obecně pro celou PD

- Tabulka na všech dokumentech doplnit Pobočka Mělník, dále zodpovědná osoba autorizovaný inženýr v oboru dopravní stavby (dle výběrového řízení [redacted], dtto výsadba, nebo podat u SPÚ žádost o změnu autorizovaného inženýra s doložením příslušných dokladů, které byly součástí výběrového řízení
- Do výkresů do rozlišovací tabulky doplnit značku drenáží, výhyben, zasakovací objekty, příčné žlábky.....vše co výkres obsahuje
- V situacích uvádět název polní cesty a část od-do km....
- Ve všech výkresech zejména v katastrálním situačním výkresu doplnit parcelní čísla a p.č. stavby zvýraznit a zvětšit
- V podélných profilech u vlaštovek doplnit popis objektů
- Koordinační výkres doplnit popis k názvu objektů
- Vzorové řezy u PC HC1 řez s výhybnou, řez se vsakovací jímkou, řez vsakovacího objektu samostatně
- Situační výkres širších vztahů doplnit do popisu PC parcelní číslo, kategorii a délku komunikace
- Součástí PD bude provedení DIO s rozhledovými poměry, které budou předloženy Polici ČR k odsouhlasení
- Všechny vyjádření příslušných orgánů a organizací budou též zapracovány do PD
- Zhotovitel dodrží platné termíny odevzdání tak jak je uvedeno v uzavřené smlouvě o dílo

Všichni výše jmenovaní byli přítomni při osobním jednání na Obecním úřadě Hostín a souhlasí s uvedenými skutečnostmi v tomto záznamu. Tento zápis bude rozeslán elektronickou poštou všem účastníkům.

Zapsala [redacted]

STÁTNÍ POZEMKOVÝ ÚŘAD
Krajský pozemkový úřad pro Středočeský kraj
a hlavní město Praha - Pobočka Mělník
Bezručova 109
276 01 Mělník