





KATASTRÁLNÍ SITUAČNÍ VÝKRES
M 1:1000




LEGENDA:

	STAVEBNÍ ÚPRAVY - NÁVRH
	KATASTRÁLNÍ MAPA (DKM)
	ČÍSLO PARCELY KN NEDOTČENÉ STAVBOU
	ČÍSLO PARCELY KN DOTČENÉ STAVBOU

1267

1230



OBJEDNATEL	Česká republika - Státní pozemkový úřad, Husinec 1024/11a, 130 00 Praha 3 (Pobočka Mělník) IČ: 01327274 telefon: 725 424 718 e-mail: melnik.p@spur.cz http://www.spur.cz				
ZHOTOVITEL	GEOREAL spol. s r.o., Hávkova 12, 301 00 Písek IČ: 40527514 telefon: 377 237 343 e-mail: georeal@georeal.cz http://www.georeal.cz				
PROJEKTANT ČÁSTI, SO	GEOREAL spol. s r.o., Hávkova 12, 301 00 Písek IČ: 40527514 telefon: 377 237 343 e-mail: georeal@georeal.cz http://www.georeal.cz				
	VYPRACOVÁNÍ:	STUPEN PD	DSPIPPDS	AUTORIZACE	
		DATUM	09 / 2021		
KRAJ	STŘEDOČESKÝ	MĚŘÍTKO	1:1000		
K. Ů.	HOSTÍN U MĚLNÍKA	FORMÁT	297 x 1890		
STAVBA:	HOSTÍN U MĚLNÍKA - HLAVNÍ POLNÍ CESTA HC1 S DOPROVODNOU ZELENÍ		OZNAČENÍ PŘÍLOHY		
ČÁST PD:	SITUAČNÍ VÝKRESY		C		
PŘÍLOHA:	KATASTRÁLNÍ SITUAČNÍ VÝKRES		2		