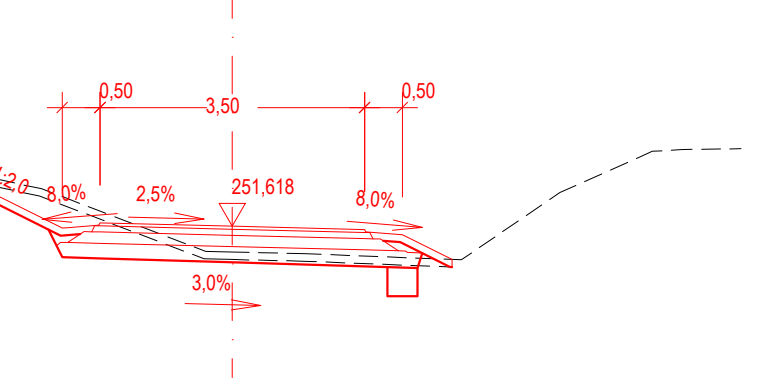


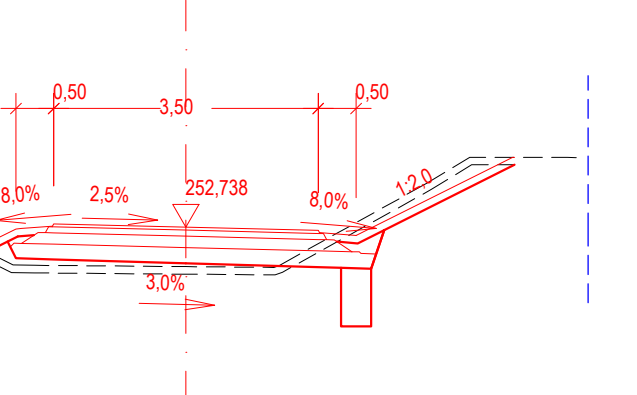
km 0,620 000



S.R. 248 m

NOVÝ STAV	
TERÉN	-8,75 252,27 -3,84 252,26 -3,11 252,24 -2,52 252,11 -0,35 251,28 0,00 251,28 0,95 251,25 3,03 251,17 4,33 252,06 5,66 252,61 5,93 252,63 6,73 252,64

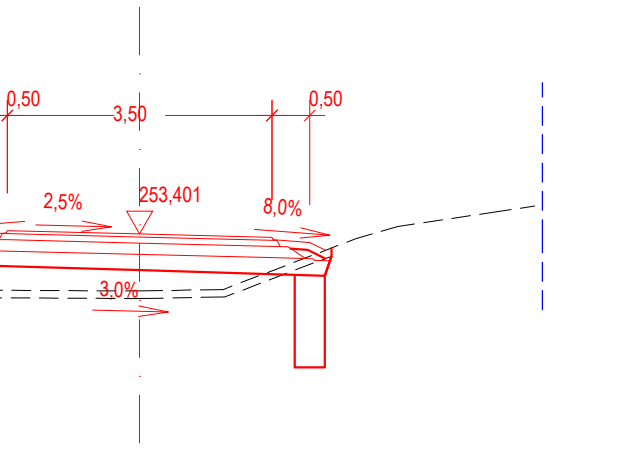
km 0,660 000



S.R. 249 m

NOVÝ STAV	
TERÉN	-7,99 252,93 -3,93 253,04 -3,86 253,04 -2,29 252,24 -2,00 252,23 0,00 252,22 1,16 252,21 1,23 252,23 3,20 253,32 3,75 253,66 5,05 253,66 5,16 253,66

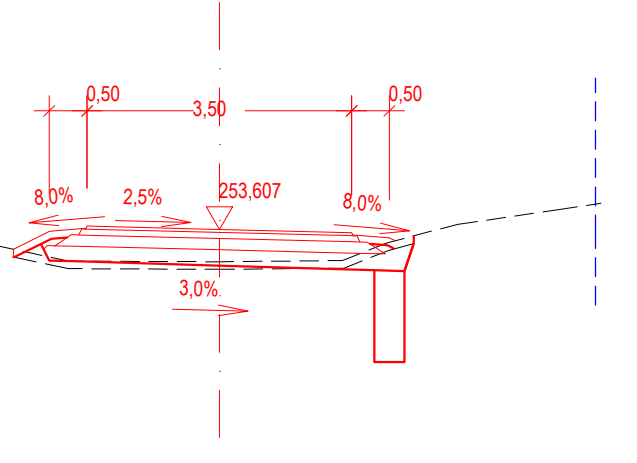
km 0,700 000



S.R. 249 m

NOVÝ STAV	
TERÉN	-8,08 253,13 -6,79 253,16 -3,99 253,27 -2,79 252,86 -2,36 252,66 0,00 252,22 1,11 252,67 2,86 253,34 3,41 253,50 4,72 253,69 5,23 253,77

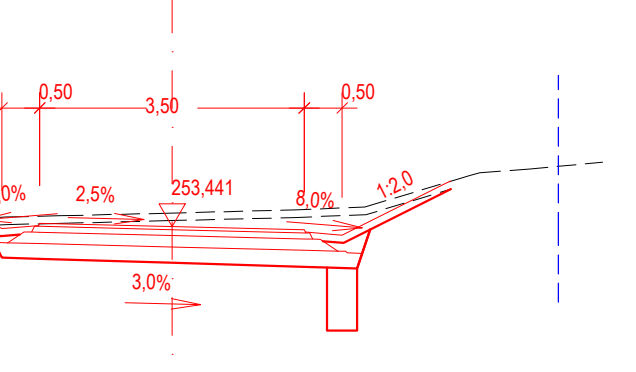
km 0,740 000



S.R. 249 m

NOVÝ STAV	
TERÉN	-7,01 253,56 -4,81 253,59 -3,46 253,59 -2,95 253,39 -1,99 253,19 0,00 253,18 1,63 253,20 2,22 253,43 3,15 253,67 4,54 253,88 5,05 253,95

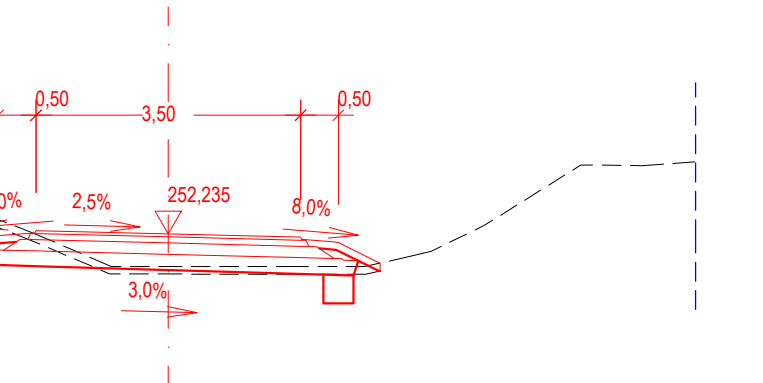
km 0,780 000



S.R. 250 m

NOVÝ STAV	
TERÉN	-9,67 253,63 -4,81 253,95 -4,21 253,97 -3,88 253,89 -2,83 253,53 -2,20 253,57 -1,48 253,58 0,00 253,62 1,62 253,66 2,55 253,70 3,95 254,12 4,07 254,15 4,75 254,20 5,69 254,29

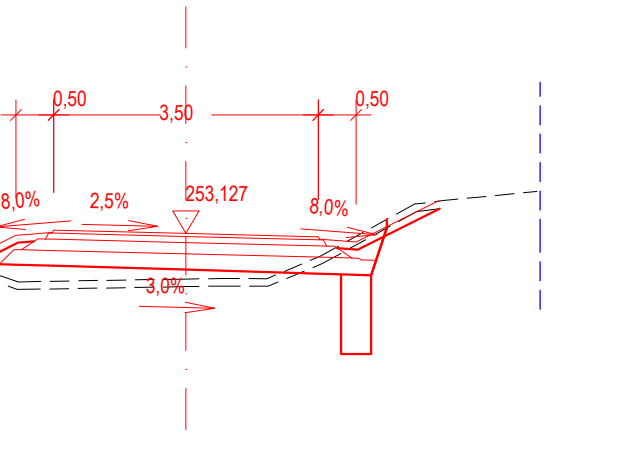
km 0,640 000



S.R. 249 m

NOVÝ STAV	
TERÉN	-9,43 252,76 -9,13 252,77 -3,62 252,96 -3,44 252,86 -1,78 252,24 -0,75 251,80 0,00 251,80 1,61 251,80 2,60 251,80 3,13 251,92 3,48 252,01 4,18 252,35 5,46 253,15 6,27 253,14 6,96 253,19

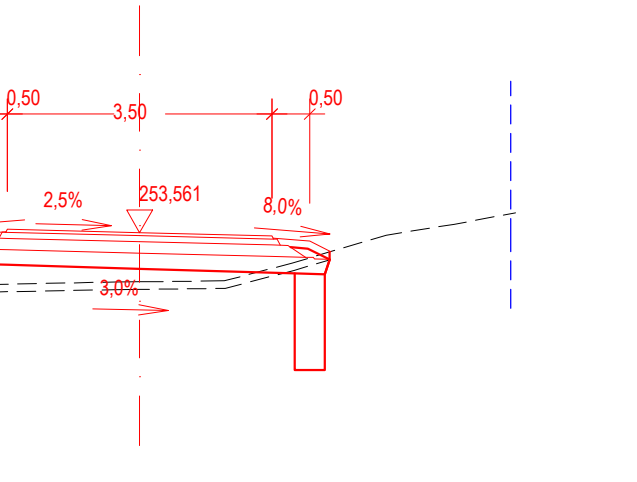
km 0,680 000



S.R. 249 m

NOVÝ STAV	
TERÉN	-9,15 252,95 -8,23 252,98 -4,06 253,11 -2,56 252,61 -2,22 252,49 0,00 252,52 0,47 252,53 1,07 252,53 1,76 252,82 3,03 253,52 3,04 253,52 3,42 253,56 4,64 253,68

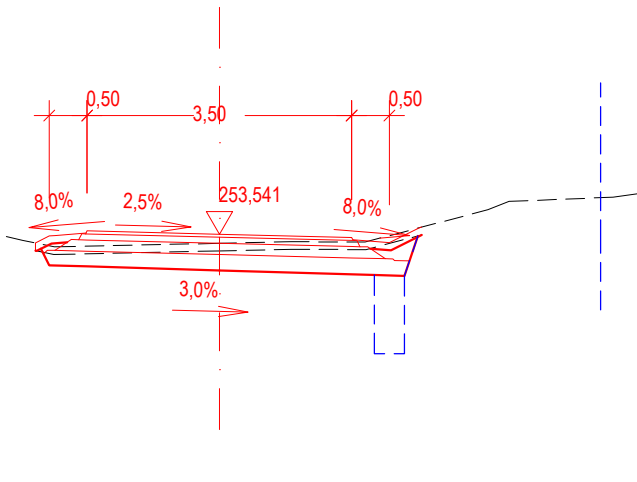
km 0,720 000



S.R. 249 m

NOVÝ STAV	
TERÉN	-7,30 253,36 -4,81 253,41 -3,48 253,42 -2,77 253,06 -2,27 252,87 -0,33 252,91 0,00 252,91 1,12 252,92 2,02 253,16 3,26 253,53 4,16 253,67 4,97 253,82

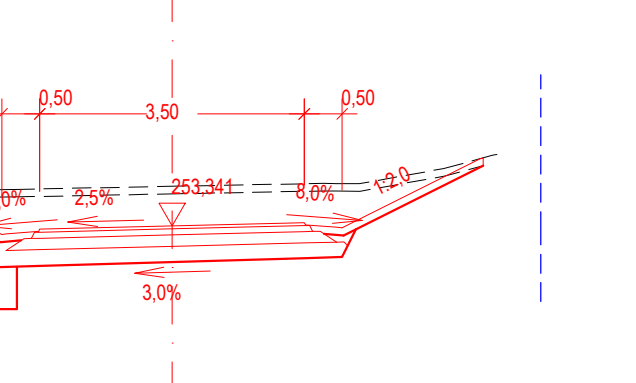
km 0,760 000



S.R. 249 m

NOVÝ STAV	
TERÉN	-8,24 253,76 -7,26 253,77 -4,25 253,84 -2,60 253,46 -2,18 253,37 0,00 253,42 0,95 253,44 1,93 253,44 3,55 253,86 3,83 253,97 5,21 254,03 5,57 254,08

km 0,800 000



S.R. 250 m

NOVÝ STAV	
TERÉN	-8,35 253,70 -8,11 253,71 -4,79 253,84 -3,51 253,80 -2,02 253,83 0,00 253,86 2,00 253,90 2,17 253,90 2,46 253,90 3,59 254,10 4,23 254,27 4,26 254,28 4,30 254,29

OBJEDNATEL	Česká republika - Státní pozemkový úřad, Husinecká 1024/11a, 130 00 Praha 3 (Pobočka Mělník) IČ: 01312774 telefon: 725 424 718 e-mail: mělník.pk@spur.cz http://www.spur.cz			
ZHOTOVITEL	GEOREAL spol. s r.o., Hálkova 12, 301 00 Pízeň IČ: 40527514 telefon: 377 237 343 e-mail: georeal@georeal.cz http://www.georeal.cz			
PROJEKTANT	GEOREAL spol. s r.o., Hálkova 12, 301 00 Pízeň IČ: 40527514 telefon: 377 237 343 e-mail: georeal@georeal.cz http://www.georeal.cz			
ČÁSTI, SO	1. VÝKRES	STUPĚŇ PD	DSIPDPDS	AUTORIZACE
KRAJ	STŘEDOČESKÝ	DATUM	09 / 2021	0202002
K. Ú.	HOSTÍN U MĚLNÍKA	MĚŘITKO	1:100	
STAVBA:	HOSTÍN U MĚLNÍKA - HLAVNÍ POLNÍ CESTA HC1 S DOPROVODNOU ZELENÍ		FORMÁT	297 x 1680
ČÁST PD:	DOKUMENTACE OBJEKTŮ A TECHNICKÝCH A TECHNOLOGICKÝCH ZAŘÍZENÍ		OZNAČENÍ PŘÍLOHY	
STAVEBNÍ OBJEKT:	SO 101 POLNÍ CESTA HC1 + SO 301 ODVODNĚNÍ HC1		D	
PŘÍLOHA:	CHARAKTERISTICKÉ PŘÍČNÉ ŘEZY (KM 0,620-0,800)		1	
			5,4	