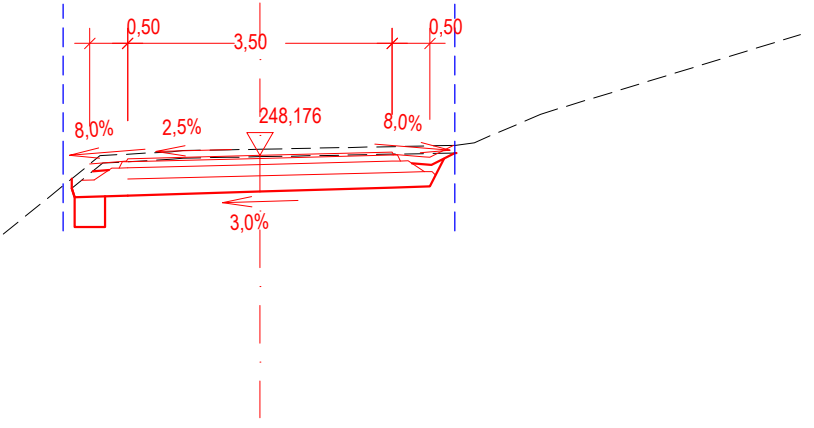


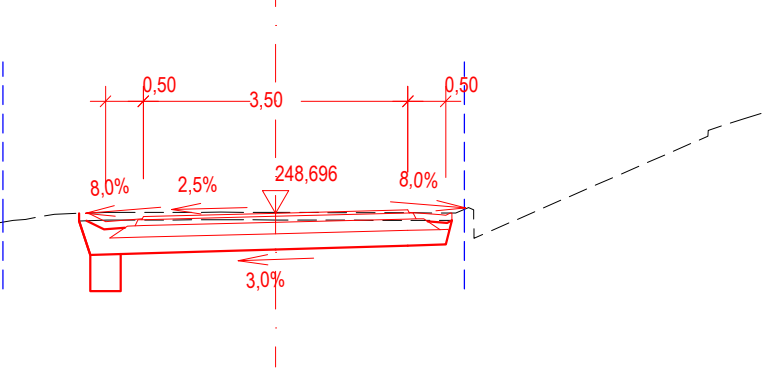
km 0,020 000



S.R. 243 m

NOVÝ STAV	
TERÉN	-9.92 248.93 -9.63 248.93  -7.03 245.81  -4.93 245.98 -4.77 246.02  -2.11 248.17 -1.17 248.22 -1.02 248.24 -0.43 248.25 0.00 248.26  2.59 248.31 2.84 248.34 3.71 248.72  7.15 249.77

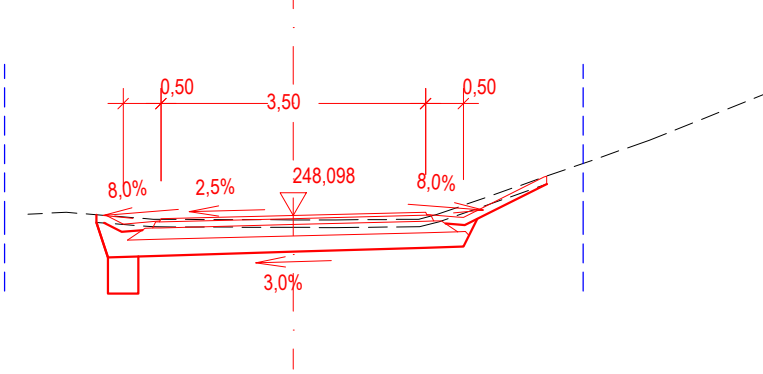
km 0,060 000



S.R. 245 m

NOVÝ STAV	
TERÉN	-5.43 248.46 -4.81 248.48 -4.20 248.48 -3.47 248.60 -3.33 248.62 -2.33 248.71 -2.12 248.71 -0.72 248.71 0.00 248.71  2.38 248.70 2.55 248.77 2.62 248.74 2.62 248.37  5.72 249.72 5.72 249.75 6.19 249.95 6.42 250.02

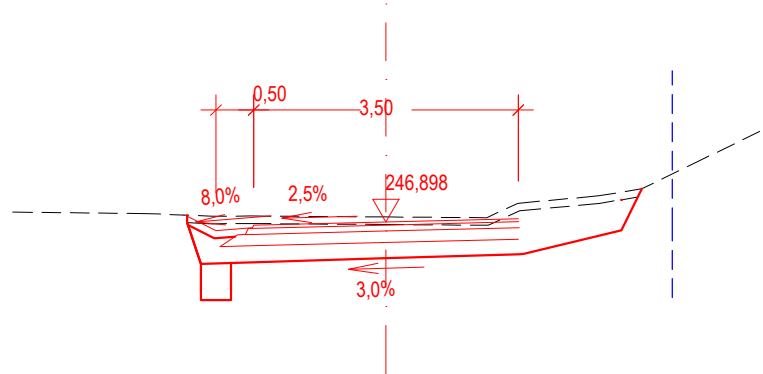
km 0,100 000



S.R. 245 m

NOVÝ STAV	
TERÉN	-3.51 248.12 -3.00 248.14 -1.85 248.05 0.00 248.04 0.56 248.04 1.66 248.05 1.90 248.11 4.71 249.09 6.67 249.88

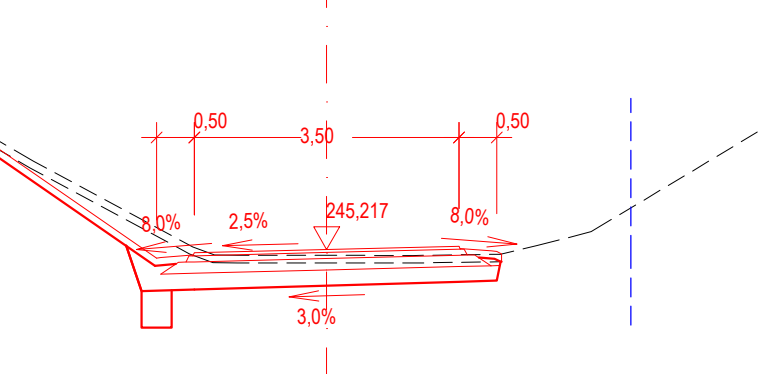
km 0,140 000



S.R. 243 m

NOVÝ STAV	
TERÉN	-4.94 247.03 -3.17 247.01 -2.30 246.97 -1.79 246.98 0.00 246.96 1.33 246.96 1.74 247.15 3.39 247.34 4.14 247.70 8.23 249.70

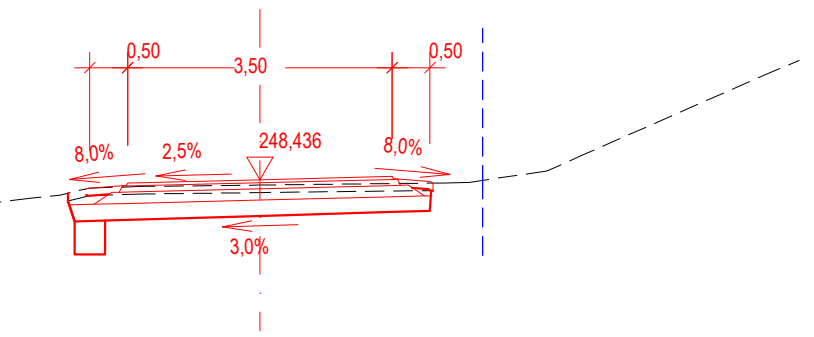
km 0,180 000



S.R. 242 m

NOVÝ STAV	
TERÉN	-5.47 247.31 -3.88 246.38 -1.77 245.26 -1.48 245.14 -1.18 245.14 0.00 245.14 1.14 245.14 2.30 245.16 2.77 245.27 3.50 245.45 8.00 248.15

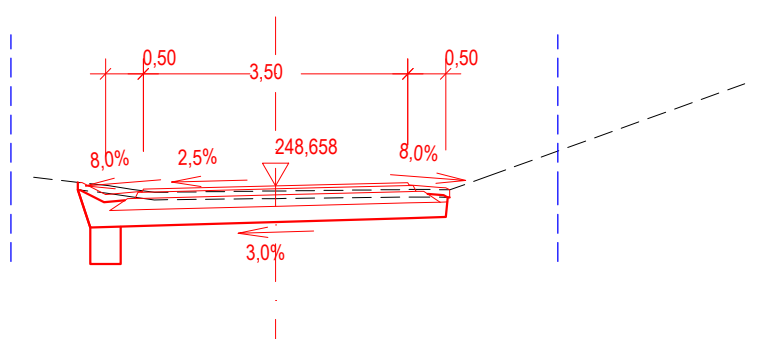
km 0,040 000



S.R. 245 m

NOVÝ STAV	
TERÉN	-6.30 247.91 -4.66 246.07 -3.70 246.10 -3.02 246.19 -2.64 246.23 -2.26 246.33 -1.53 246.35 0.00 246.37 0.00 246.44 1.75 248.48 1.77 248.44 2.42 248.39 2.77 248.40 3.78 248.55 3.81 248.56 4.27 248.76 6.74 249.85 7.13 250.01

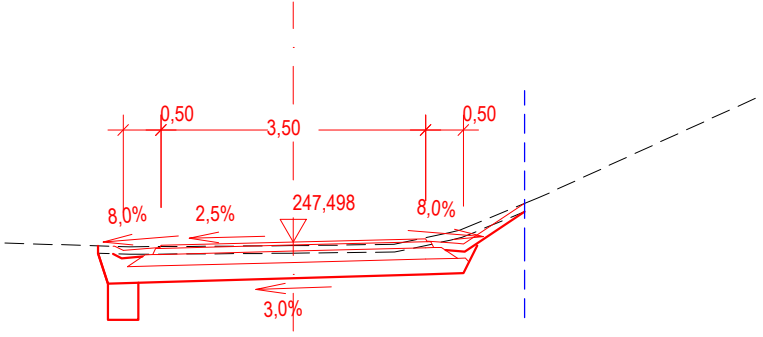
km 0,080 000



S.R. 245 m

NOVÝ STAV	
TERÉN	-3.20 246.77 -2.21 246.66 -1.60 246.57 -1.60 246.57 0.00 246.59 0.00 246.66 1.91 246.61 2.31 246.61 2.82 246.79 6.21 250.01

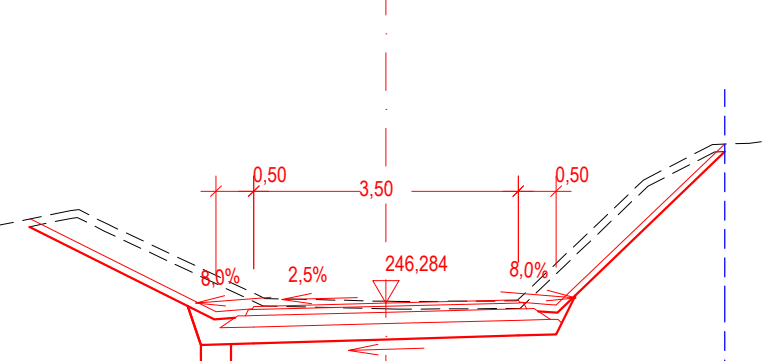
km 0,120 000



S.R. 244 m

NOVÝ STAV	
TERÉN	-4.27 247.50 -4.10 247.49 -2.16 247.43 -1.77 247.41 -1.75 247.45 -0.04 247.45 0.00 247.50 1.33 247.47 2.06 247.62 2.20 247.65 3.24 248.08 6.71 249.67

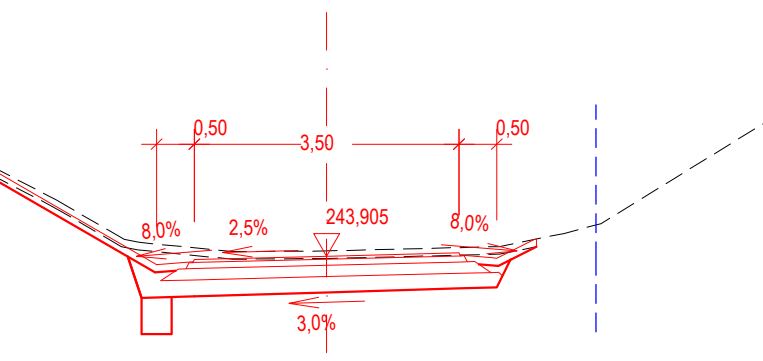
km 0,160 000



S.R. 243 m

NOVÝ STAV	
TERÉN	-6.57 247.22 -4.17 247.51 -3.66 247.51 -3.68 247.33 -1.60 246.35 0.00 246.31 0.15 246.31 1.73 246.31 3.41 247.91 4.32 246.38 4.81 246.40 5.99 246.55 7.18 246.90 9.23 249.44

km 0,200 000



S.R. 240 m

NOVÝ STAV	
TERÉN	-5.37 245.58 -3.58 244.65 -2.68 244.13 -2.48 244.09 -1.24 243.97 0.00 243.97 0.00 243.91 1.75 243.95 2.28 244.03 3.14 244.21 3.63 244.34 9.39 247.89

OBJEDNATEL	Česká republika - Státní pozemkový úřad, Husinecká 1024/11a, 130 00 Praha 3 (Pobočka Mělník) IČ: 01312774   telefon: 725 424 718   e-mail: melnik.pk@spucr.cz   http://www.spucr.cz			
ZHOTOVITEL	GEOREAL spol. s r.o., Hlávkova 12, 301 00 Pízeň IČ: 40527514   telefon: 377 237 343   e-mail: georeal@georeal.cz   http://www.georeal.cz			
PROJEKTANT	GEOREAL spol. s r.o., Hlávkova 12, 301 00 Pízeň IČ: 40527514   telefon: 377 237 343   e-mail: georeal@georeal.cz   http://www.georeal.cz			
ČÁSTI, SO	VYPRACOVAL	STUPĚŇ PD	DSPIPDS	AUTORIZACE
KRAJ	STŘEDOLÁZEŇSKÝ	DATUM	09 / 2021	0202002
K. Ú.	HOSTÍN U MĚLNÍKA	MĚŘITKO	1:100	
		FORMÁT	297 x 1680	
STAVBA:	HOSTÍN U MĚLNÍKA - HLAVNÍ POLNÍ CESTA HC1 S DOPROVODNOU ZELENÍ		OZNAČENÍ PŘÍLOHY	
ČÁST PD:	DOKUMENTACE OBJEKTŮ A TECHNICKÝCH A TECHNOLOGICKÝCH ZAŘÍZENÍ		D	
STAVEBNÍ OBJEKT:	SO 101 POLNÍ CESTA HC1 + SO 301 ODVODNĚNÍ HC1		1	
PŘÍLOHA:	CHARAKTERISTICKÉ PŘÍČNÉ ŘEZY (KM 0,000-0,200)		5.1	