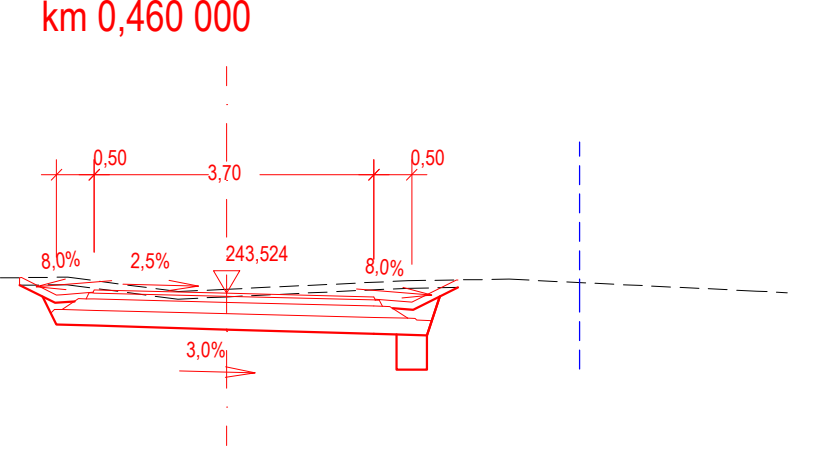


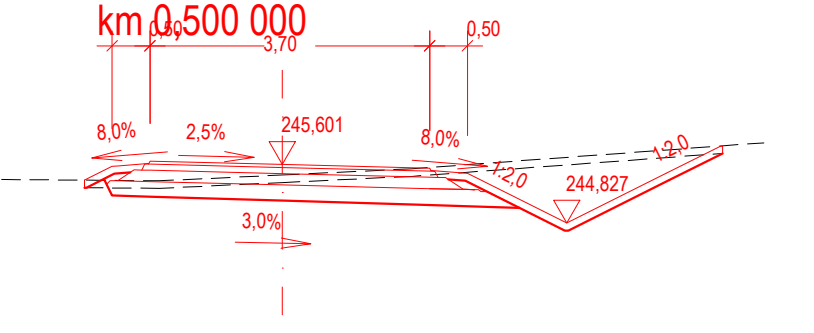
S.R. 239 m

NOVÝ STAV	
	-1,77 242,41 -1,75 242,45 0,00 242,50 1,75 242,54 1,77 242,50
TERÉN	-3,16 242,90 -2,90 242,89 -0,51 242,68 0,00 242,65 2,51 242,51 3,18 242,49 7,28 242,42 8,20 242,41



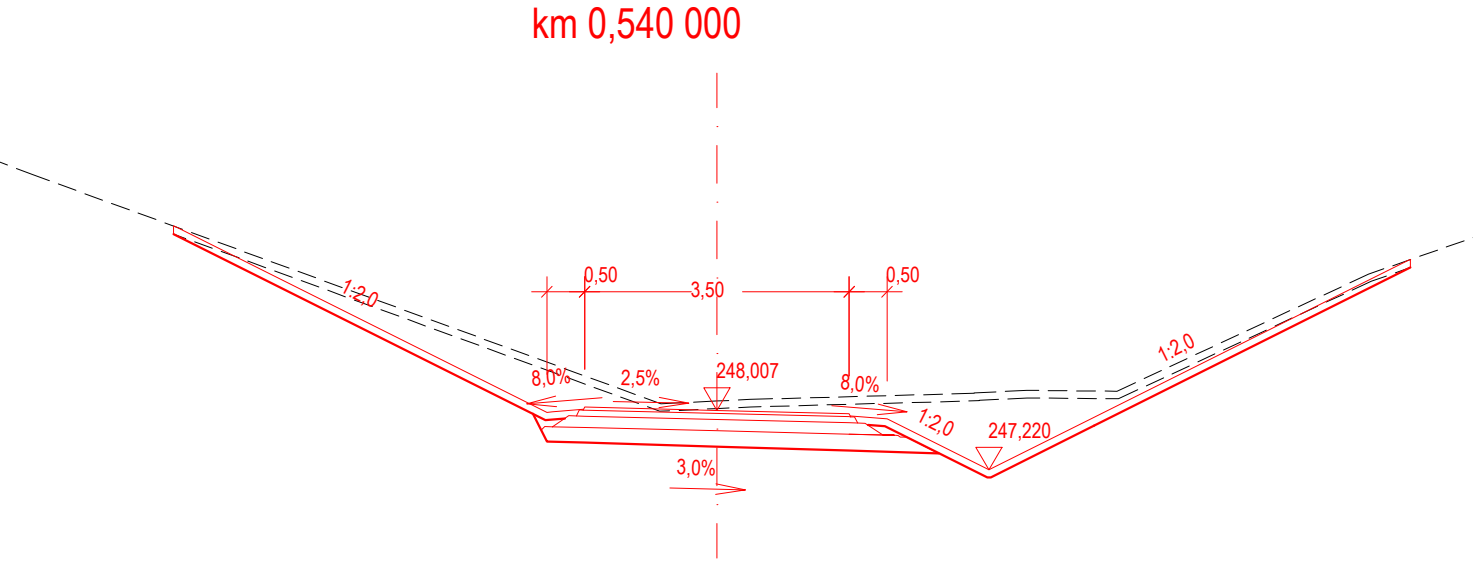
S.R. 240 m

NOVÝ STAV	
	-1,77 243,53 -1,75 243,57 0,00 243,52 1,95 243,48 1,97 243,43
TERÉN	-6,38 243,80 -5,38 243,74 -3,64 243,72 -2,10 243,74 -0,64 243,55 0,00 243,58 2,40 243,69 3,74 243,71 7,01 243,55 7,42 243,53



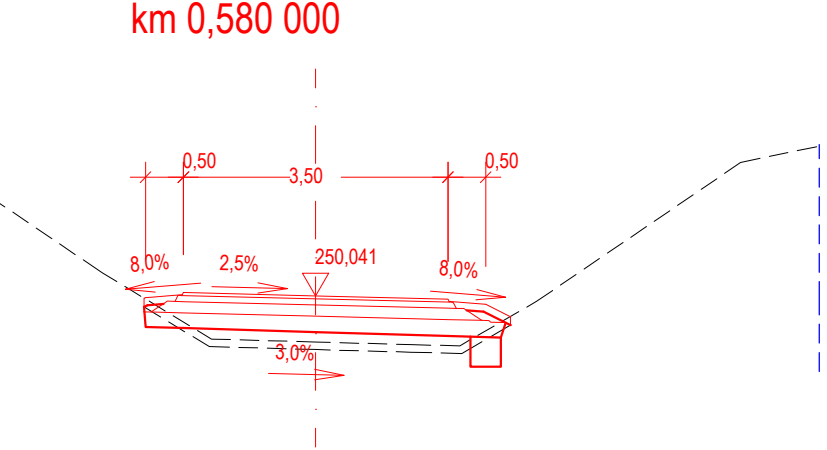
S.R. 242 m

NOVÝ STAV	
	-1,77 245,61 -1,75 245,64 0,00 245,60 1,75 245,55 1,97 245,51
TERÉN	-8,78 245,68 -7,05 245,43 -1,63 245,38 0,00 245,46 1,70 245,54 2,15 245,58 2,40 243,69 3,74 243,71 7,01 243,55 7,42 243,53



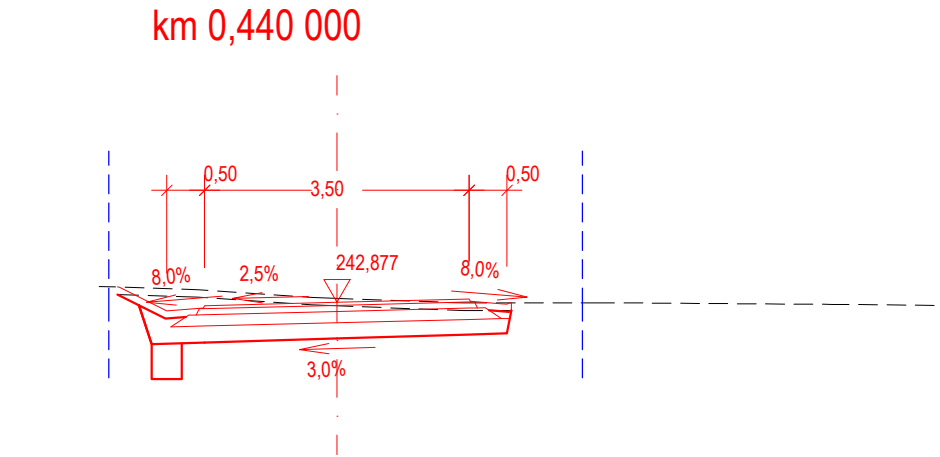
S.R. 245 m

NOVÝ STAV	
	-1,77 248,01 -1,75 248,05 0,00 248,01 1,75 247,96 1,77 247,92
TERÉN	-9,95 251,47 -9,05 251,12 -0,74 248,10 0,00 248,13 0,44 248,15 3,40 248,23 4,40 248,21 4,10 248,27 5,29 248,26 8,62 249,81



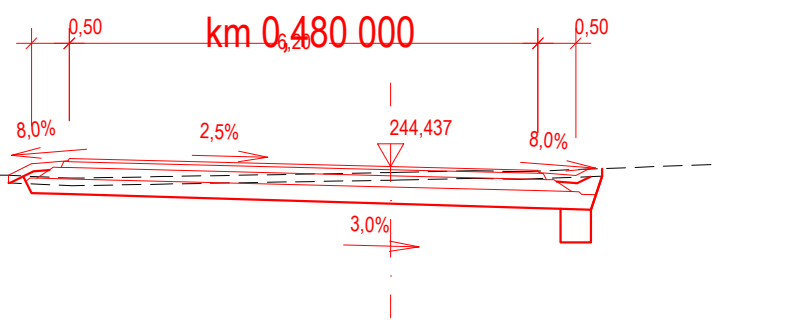
S.R. 247 m

NOVÝ STAV	
	-1,77 250,05 -1,75 250,08 0,00 250,04 1,75 250,00 1,77 249,96
TERÉN	-9,77 251,74 -4,68 251,60 -2,82 250,34 -1,38 249,47 0,00 249,43 1,26 249,40 1,91 249,38 2,92 249,97 5,62 251,80 6,63 252,01



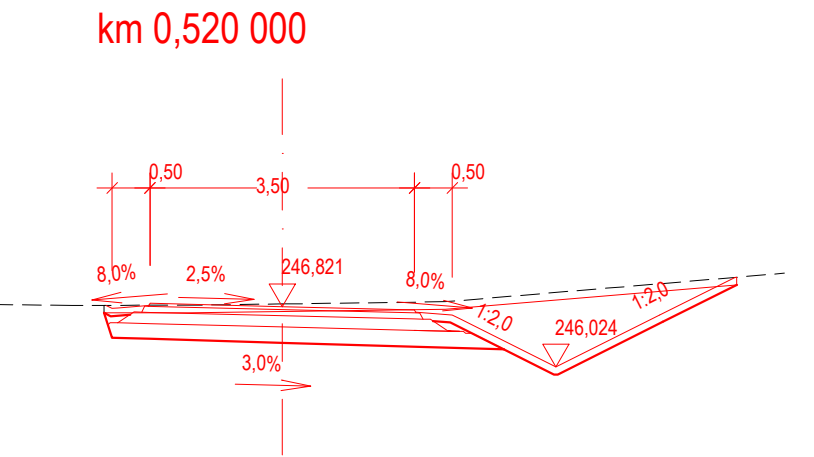
S.R. 239 m

NOVÝ STAV	
	-1,77 242,79 -1,75 242,83 0,00 242,88 1,75 242,92 1,77 242,88
TERÉN	-3,15 243,09 -1,84 243,04 -0,32 242,94 0,00 242,93 1,68 242,87 3,54 242,87 6,55 242,85 8,62 242,83



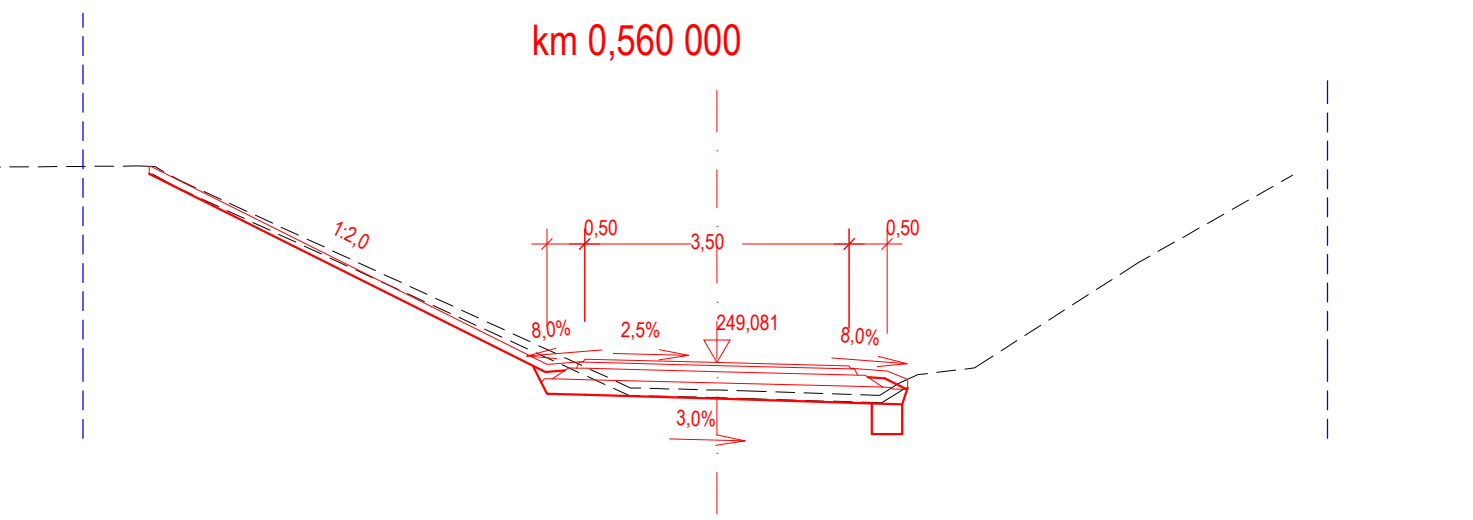
S.R. 241 m

NOVÝ STAV	
	-1,77 244,50 -1,75 244,54 0,00 244,44 1,95 244,39 1,97 244,35
TERÉN	-9,16 244,34 -5,08 244,32 -4,21 244,28 -3,02 244,31 0,00 244,36 0,13 244,36 1,11 244,38 1,73 244,37 4,24 244,47



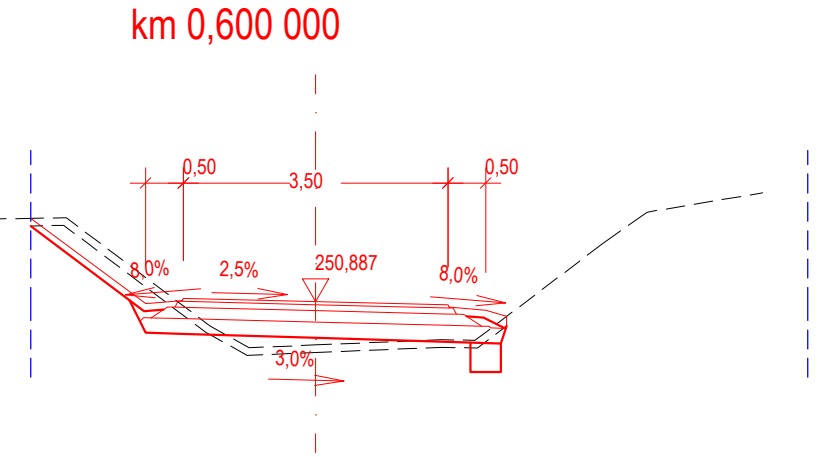
S.R. 243 m

NOVÝ STAV	
	-1,77 246,83 -1,75 246,86 0,00 246,82 1,75 246,78 1,77 246,74
TERÉN	-9,87 246,83 -4,97 246,86 -2,78 246,84 -1,24 246,84 0,00 246,86 2,16 246,88 3,30 246,98






S.R. 246 m

NOVÝ STAV	
	-1,77 249,09 -1,75 249,12 0,00 249,08 1,75 249,04 1,77 249,00
TERÉN	-7,68 251,68 -7,40 251,66 -7,09 251,48 -1,14 246,75 0,00 246,72 0,40 246,71 2,15 248,65 2,40 248,80 2,66 245,92 3,41 249,01 5,58 250,40 7,62 251,56



S.R. 247 m

NOVÝ STAV	
	-1,77 250,89 -1,75 250,93 0,00 250,89 1,75 250,84 1,77 250,80
TERÉN	-9,74 251,85 -7,66 251,92 -3,30 252,00 -1,40 250,56 -0,88 250,28 0,00 250,31 1,67 250,38 2,11 250,37 3,79 251,65 4,38 252,07 5,88 252,32 5,91 252,33

OBJEDNATEL	Česká republika - Státní pozemkový úřad, Husinecká 1024/11a, 130 00 Praha 3 (Pobočka Mělník) IČ: 01312774   telefon: 725 424 718   e-mail: mělník.pk@spur.cz   http://www.spur.cz			
ZHOTOVITEL	GEOREAL spol. s r.o., Hálkova 12, 301 00 Pízeň IČ: 40527514   telefon: 377 237 343   e-mail: georeal@georeal.cz   http://www.georeal.cz			
PROJEKTANT	GEOREAL spol. s r.o., Hálkova 12, 301 00 Pízeň IČ: 40527514   telefon: 377 237 343   e-mail: georeal@georeal.cz   http://www.georeal.cz			
ČÁSTI, SO	VYPRACOVAL: 	STUPĚŇ PD	DSPIPDS	AUTORIZACE 0202002
KRAJ	STŘEDOČESKÝ	DATUM	09 / 2021	
K. Ú.	HOSTÍN U MĚLNÍKA	MĚŘITKO	1:100	
		FORMÁT	297 x 1680	
STAVBA:	HOSTÍN U MĚLNÍKA - HLAVNÍ POLNÍ CESTA HC1 S DOPROVODNOU ZELENÍ			
ČÁST PD:	DOKUMENTACE OBJEKTŮ A TECHNICKÝCH A TECHNOLOGICKÝCH ZAŘÍZENÍ			
STAVEBNÍ OBJEKT:	SO 101 POLNÍ CESTA HC1 + SO 301 ODVODNĚNÍ HC1			
PŘÍLOHA:	CHARAKTERISTICKÉ PŘÍČNÉ ŘEZY (KM 0,420-0,600)			