



- NOVÝ NÁVRH-TRASA CETN
- NOVÝ NÁVRH ODVODNĚNÍ DRENÁŽI
- VÝKOVOD
- PLYNOVOD, STL
- SDELOVACÍ VEDEŇ
- OPTICKÉ VEDEŇ
- VEDEŇ NN PODZEMNÍ
- OCHRANNÉ PÁSMO LEŠA
- KÁČENÍ
- VRTANÉ SONDY

PRŮŘEZY SÍŤI A ULOŽENÍ DO OCHRÁŇČEK JSOU VYZNAČENY ČAROVANOU ČAROU DOPROVÁZÍ BARVY 1

Projekt <b>VPIC D. Čermná (UO), SPU pol. cesta 70490/21/0019</b>		Ing. Mgr. Stanislav ELEKTROINŽENYRSKÉ SLUŽBY Třetáková 1495, 260 02 Česká Třebová IČO : 22443788 ÚČO : C26394062305	
Investor:	SPU CR	Datum:	09/2021
Projektant:	Vypracoval:	Měřítko:	1 : 500
SITUACE		P 01	Formát: A3

PODZ. SDELOVACÍ VEDEŇ  
 KONTROLA ULOŽENÍ DO OCHRÁŇČEK  
 DOPLNĚNÍ IAS NOVĚ OCHRÁŇČEK

V DL. 0,0 m  
 KM 0,610 00  
 V DL. 0,0 m  
 KM 0,758 00  
 V DL. 7,0 m  
 KM 0,868 00  
 V DL. 8,0 m  
 KM 0,898 00

PODZ. SDELOVACÍ VEDEŇ  
 PŘELOŽKA

V DL. 55,0 m  
 KM 0,608 00 - 0,663 00  
 V DL. 99,0 m  
 KM 0,800 00 - 0,899 00

SO - 401  
 ÚPRAVY SDEĽ. VEDEŇI SPOL. CETNÍ o.s.



LIST Č.  
P 02











C.122a

BOD 571  
Y = 591000,66  
X = 1074426,03  
Z = 419,88

1 MK PPFL 3XN0,4

VLOŽEN  
IK ČIRÁNKA  
VRS 100  
PODL. STÁVAJÍCÍ TRASY  
KRYTÍ 100 CM

KONTROLA HLUBKY  
IK ODEMNULÉ  
IK ČIRÁNKA  
VRS 100  
KRYTÍ 100 CM

-  NOVÝ NÁVRH-TRASA CETIN
-  NOVÝ NÁVRH ODVODNĚNÍ DRENÁŽI
-  VODOVOD
-  PLYNOVOD STL
-  SOĚLOVACÍ VEDENÍ
-  OPTICKÉ VEDENÍ CRA
-  VEDENÍ NN PODZEMNĚ
-  OCHRANNÉ PÁSMO LESA
-  KACENĚ
-  VRTANÉ SONDY

PŘELOŽENÍ SÍTÍ A VLOŽENÍ DO ČIRÁNČEK JSOU VYZNAČENY ČAROVANOU ČAROU  
ODPOVÍDAJÍCÍ BAREVY !

PODL. SOĚLOVACÍ VEDENÍ  
KONTROLA VLOŽENÍ DO ČIRÁNČEK  
DOPLNĚNÍ 165 NOVĚ ČIRÁNČEK

V DL. 0,0 m
KM 0,60 00
V DL. 0,5 m
KM 0,75 00
V DL. 7,0 m
KM 0,86 00
V DL. 6,0 m
KM 0,89 00
V DL. 0,89 00
KM 0,89 00

PODL. SOĚLOVACÍ VEDENÍ  
PŘELOŽENÍ

V DL. 55,0 m
KM 0,632 00 - 0,563 00
V DL. 55,0 m
KM 0,800 00 - 0,850 00

SO - 40L  
ÚPRAVY SOĚL. VEDENÍ SPOL. CETIN a.s.

POLOŽENÍ KONTROLNÍ  
VLOŽENÍ DO ČIRÁNČEK  
V DL. 55,0 m  
K. M. 0,563 00 -  
0,850 00

NAVAZUJE CTN  
C.I.2c

Projekt: VPIC D. Čermná (U0), SPU pol. cesta 70490/21/0019		Ing. Miroslav Balašovič ELEKTROINŽENÝRSKÉ SLUŽBY Týpkova 149, 568 02 Česká Třebová ICO : 72919781 DIC : CZ0700001205	
Investor: SPU CR		Datum: 09/2021	
Projektant:	Vypracoval:	Měřítko: 1 : 500	
SITUACE		Stupeň: CTN	
Výkres č.: P 02		Formát: A3	

**Název stavby: VPIC Dolní Čermná(UO), SPÚ pol.cesta 70490/21/0019**

## Rekapitulace nákladů:

PŘÍPRAVA	32 983,64 Kč
ZEMNÍ PRÁCE	200 766,85 Kč
MONTÁŽ	16 764,37 Kč
GEODETICKÉ PRÁCE PŘÍPRAVA	8 112,00 Kč
GEODETICKÉ PRÁCE REALIZACE	8 112,00 Kč
VĚCNÁ BŘEMENA PŘÍPRAVA	3 899,62 Kč
VĚCNÁ BŘEMENA REALIZACE	17 633,50 Kč
PROVOZNÍ PRÁCE	0,00 Kč
MATERIÁL DOD. CETIN	0,00 Kč
MATERIÁL VYŘAZENÝ	428,19 Kč
MATERIÁL ZHOTOVITELE - Vykazovaný	15 508,53 Kč
MATERIÁL ZHOTOVITELE - Nevykazovaný	0,00 Kč
POPLATKY	0,00 Kč

Celkové náklady:	304 209 Kč
z toho Příprava:	36 883 Kč

STAVEBNÍ ČINNOST	241 579,94 Kč
NESTAVEBNÍ ČINNOST	62 628,76 Kč

## Seznam položek

Číslo SAP	Stavební činnost	Název položky	Množství	Celková cena
<b>PŘÍPRAVA</b>				
958084	Návrh cenový a technický		1.00 ks	12 151,13 Kč
953634	Projekt tlkm liniové metalické sítě		20832.51 J'	20 832,51 Kč
	Trasa MK 0,101-0,400 km			
<b>ZEMNÍ PRÁCE</b>				
954970 S	Pokládka PE nebo vrapované chráničky		151.00 m	3 711,58 Kč
955551 S	Prohloubení rýhy š. 35cm o hl.10cm		420.00 m	30 303,00 Kč
951549 S	Přesun lávky přechodové z ocelové desky		4.00 ks	196,64 Kč
955552 S	Rozšíření prohloubení výk.hl.10cm,š.10cm		420.00 m	8 933,40 Kč
955577 S	Rýha v chodníku 35/50-70		140.00 m	100 139,20 Kč
955578 S	Rýha v chodníku rozšíření o10cm		140.00 m	28 648,20 Kč
952355 S	Rýha v trávě 50/110		6.00 m	3 634,68 Kč
955570 S	Rýha ve vozovce litý asfalt 50/100		11.00 m	22 384,78 Kč
955054 S	Vytyčení trasy podél silnice,železnice		151.00 m	2 486,97 Kč
951349 S	Zřízení a odstr.přech.lávky z ocel.desky		2.00 ks	328,40 Kč
<b>MONTÁŽ</b>				
955029 S	Demontáž úložných kabelů do15 XN		6.00 m	141,60 Kč
952649 S	Měření stejnosměrné během stavby- první čtyřka		3.00 ks	615,39 Kč
952650 S	Měření stejnosměrné během stavby - další čtyřka		3.00 ks	141,96 Kč
955000 S	Montáž jedné čtyřky s oboustr.číslováním		15.00 ks	591,90 Kč
955281 S	Montáž spojky smrštiteľné do 50 čtyřek		5.00 ks	7 487,70 Kč






954990 S	Montáž úložných kabelů do 15 XN	120.00 m	3 230,40 Kč
955630 S	Vyhledání průběhu tlk. kabelu při výstavbě	1.00 ks	1 289,96 Kč
958556 S	Zpracování dok. skut. provedení nad 50 m	1.00 ks	3 265,46 Kč
<b>GEODETIKÉ PRÁCE PŘÍPRAVA</b>			
956278	Předměření trasy do 100 m	1.00 ks	6 964,50 Kč
956280	Předměření trasy nad 100 m do 1km	51.00 m	1 147,50 Kč
<b>GEODETIKÉ PRÁCE REALIZACE</b>			
956281 S	Doměření trasy do 100 m	1.00 ks	6 964,50 Kč
956283 S	Doměření trasy nad 100 m do 1km	51.00 m	1 147,50 Kč
955198 S	Plán geom.pro VBŘ do 200m vč.(kus=100m)	2.00 ks	0,00 Kč
<b>VĚCNÁ BŘEMENA PŘÍPRAVA</b>			
955313	Uzavření sml. o SB o VBŘ	1.00 ks	3 899,62 Kč
<b>VĚCNÁ BŘEMENA REALIZACE</b>			
954830	Projednání Smlouvy o zřízení věcného břemene Náhrada Vbř	11400.00 J'	11 400,00 Kč
955315	Uzavření sml.na zákl.SSB a přípr.vkl.VBŘ	1.00 ks	2 577,22 Kč
958085	Zajištění vkladu/výmazu věcného břemene do/z KN	1.00 ks	3 656,28 Kč

#### Limitka materiálu

Číslo SAP	Stavební činnost	Název položky	Množství	Celková cena
<b>MATERIÁL VYŘAZENÝ</b>				
407582 S		Souprava čistící 4413S	1.00 ks	428,19 Kč
<b>MATERIÁL ZHOTOVITELE - Vykazovaný</b>				
303838 S		Deska krycí plast. 150x1000 mm	6.00 ks	127,08 Kč
303813 S		Fólie výstražná 330mm PE oranžová	151.00 m	711,21 Kč
303777 S		Fólie výstražná 80mm PE červenobílá	80.00 m	178,40 Kč
300000 S		Kabel plastový TCEPKPFLE 3x4x0,4	120.00 m	2 434,80 Kč
312240 S		Konektor UY2 přímý - plněný	60.00 ks	108,60 Kč
302550 S		Mini Marker 1401 3M Ball	13.00 ks	3 399,37 Kč
320312 S		Souprava odbočovací BOKT-5S-43/8-75/15	1.00 ks	165,08 Kč
312845 S		Spojka kabelová XAGA 500 43/ 8- 150/FLE	5.00 ks	2 335,10 Kč
302423 S		Trubka vrapovaná 110/94 s lankem	37.00 m	2 008,73 Kč
302388 S		Trubka vrapovaná 75/61 s lankem	114.00 m	4 040,16 Kč

# MĚSTSKÝ ÚŘAD LANŠKROUN

ODBOR STAVEBNÍ ÚŘAD

Adresa: nám. J. M. Marků č. p. 12, 563 01 Lanškroun  
Vyřizuje:   
Telefon:   
E-mail:   
Počet listů dokum.: 4  
Počet příloh: 0  
Počet listů příloh: 0  
Spisový znak: 280.9

Č. j.: MULA 26062/2023/SU/F  
Sp. zn.: SÚ/21229/2023/F

V Lanškrouně dne 25.08.2023

Nabylo právní moci dne

## ROZHODNUTÍ STAVEBNÍ POVOLENÍ

### Výroková část:

Městský úřad Lanškroun, Odbor stavební úřad, jako speciální stavební úřad příslušný podle § 16 odst. 1 a § 40 odst. 4 písm. a) zákona č. 13/1997 Sb., o pozemních komunikacích, ve znění pozdějších předpisů (dále jen "zákon o pozemních komunikacích"), podle § 15 odst. 1 zákona č. 183/2006 Sb., o územním plánování a stavebním řádu (stavební zákon), ve znění pozdějších předpisů (dále jen "stavební zákon") a podle § 11 odst. 1 písm. b) zákona č. 500/2004 Sb., správní řád, ve znění pozdějších předpisů (dále jen "správní řád"), ve stavebním řízení přezkoumal podle § 108 až 114 stavebního zákona žádost o stavební povolení, kterou dne 28.06.2023 podali

**Městys Dolní Čermná, IČO 00278734, Dolní Čermná č.p. 76, 561 53 Dolní Čermná, a  
Státní pozemkový úřad, Krajský pozemkový úřad pro Pardubický kraj, pobočka Ústí nad Orlicí,  
IČO 01312774, Tvardkova č.p. 1191, 562 01 Ústí nad Orlicí,**

které zastupuje svoboda.plan s.r.o., IČO 27554805, Dolní Čermná č.p. 234, 561 53 Dolní Čermná

(dále jen "stavebník"), a na základě tohoto přezkoumání:

- I. **Vydává** podle § 115 stavebního zákona a § 18c vyhlášky č. 503/2006 Sb., o podrobnější úpravě územního rozhodování, územního opatření a stavebního řádu

### stavební povolení

na stavbu:

#### **Polní cesta C27 v rámci akce "Společná zařízení v k. ú. Dolní Čermná"**

na pozemcích parc. č. 2221/1, 8646, 8702, 8705, 8716, 8718, 8721 v katastrálním území Dolní Čermná.

Stavba obsahuje: *výstavbu polní cesty k zajištění obslužnosti pozemků z městyse Dolní Čermná pro zemědělskou techniku. Cesta je navržena kategorie P 4,5/30, celková délka 1754,51 m, šířka 3,5 m s oboustrannou krajnicí 2 x 0,5 m, povrch cesty z asfaltobetonu, odvodnění drenáží a odvodňovacím příkopem.*

### II. Stanoví podmínky pro provedení stavby:

- I. Stavba bude provedena podle projektové dokumentace ověřené ve stavebním řízení, kterou pod zak. č. 005 30/18 vypracovala společnost Agroprojekce Litomyšl, s.r.o., zodpovědný projektant Tomáš Hrdonka, autorizovaný projektant pro dopravní stavby, ČKAIT 0701282; případné změny nesmí být provedeny bez předchozího povolení speciálního stavebního úřadu.

2. Stavebník oznámí speciálnímu stavebnímu úřadu termín zahájení stavby.
3. Stavba bude dokončena do 3 let ode dne nabytí právní moci tohoto rozhodnutí.
4. Stavba bude prováděna dodavatelsky právnickou nebo fyzickou osobou odborně způsobilou a oprávněnou k provádění stavebních prací jako předmětu své činnosti podle zvláštních předpisů. Název a adresu zhotovitele oznámí stavebník stavebnímu úřadu před zahájením stavebních prací.
5. Při provádění stavby je nutno dodržovat předpisy týkající se bezpečnosti práce a technických zařízení, zejména vyhlášku č. 591/2006 Sb., o bližších minimálních požadavcích na bezpečnost a ochranu zdraví při práci na staveništi, a zákon č. 309/2006 Sb., kterým se upravují další požadavky bezpečnosti a ochrany zdraví při práci.
6. Při stavbě budou dodrženy ustanovení vyhlášky č. 104/1997 Sb., kterou se provádí zákon o pozemních komunikacích v platném znění.
7. Na stavbě bude v souladu s ust. § 157 stavebního zákona veden stavební deník.
8. Před zahájením stavby bude na stavebním úseku umístěna informační tabule, která bude obsahovat označení stavby, stavebníka, zhotovitele stavby, odpovědného pracovníka zhotovitele včetně kontaktu, technického dozoru stavebníka a stanovený termín dokončení stavby.
9. Před zahájením zemních prací bude zjištěna existence veškerých stávajících podzemních vedení a zařízení a dle požadavků jejich správců bude zabezpečena jejich ochrana. Stavebník zajistí splnění podmínek ze stanovisek vlastníků veřejné technické infrastruktury (jsou součástí dokladové části společné dokumentace), a to:
  - vyjádření společnosti Vodovody a kanalizace Jablonné nad Orlicí, a.s., Provoz vodovodů Lanškroun ze dne 06.06.2023 pod č.j.: LA/VB/23/1328 a pod č.j.: LA/VB/23/1328\_1;
  - vyjádření společnosti Vodovody a kanalizace Jablonné nad Orlicí, a.s., Provoz kanalizací a ČOV Lanškroun ze dne 12.06.2023 pod č.j.: LA/RM/23/1360 a pod č.j.: LA/RM/23/1360\_1;
  - vyjádření společnosti ČEZ Distribuce, a.s., Děčín, ze dne 19.04.2023 pod zn.: 001132888485;
  - stanovisko společnosti společnosti GasNet, s.r.o., zastoupené společností GasNet Služby, s.r.o., Brno ze dne 20.04.2023 pod zn.: 5002794115;
  - vyjádření společnosti CETIN, a.s., Praha ze dne 27.03.2023 pod č.j.: 89414/23;
  - vyjádření společnosti České Radiokomunikace, a.s., Praha ze dne 20.06.2023 pod zn.: UPTS/OS/336663/2023.
10. S veškerými odpady, které vzniknou v průběhu provádění stavby, je nutno nakládat v souladu se zákonem č. 541/2020 Sb., o odpadech, v platném znění, a předpisy souvisejícími. Během celé akce je třeba vést kompletní průběžnou evidenci odpadů vzniklých realizací akce, a dokladů prokazujících nakládání s odpady (využití nebo předání oprávněné osobě k odstranění).
11. Při provádění zemních a stavebních prací, i při pojezdu mechanizace a vozidel, je nutné předcházet znečišťování ovzduší, zejména prachem. Vznikající prašnost musí být vhodnými technickými a organizačními prostředky minimalizována.
12. Budou splněny podmínky Městského úřadu Lanškroun, Odboru životního prostředí, orgánu státní správy lesů ze závazného stanoviska k umístění stavby v ochranném pásmu lesa, tj. do 50 m od okraje lesních pozemků. pod č.j.: MULA 30232/2018/OŽP ze dne 26.11.2018. a to zejména:
  - Při realizaci záměru je nutno dbát základních povinností k ochraně pozemků určených k plnění funkcí lesa uvedených v § 13 zákona č. 289/1995 Sb., o lesích a o změně a doplnění některých zákonů (lesní zákon).
  - Výkopky zeminy ani jiný materiál nesmí být trvale ukládány na pozemky určené k plnění funkcí lesa.
  - Nedojde k žádnému kácení ani poškozování (nadzemních i podzemních částí) lesních stromů na lesních pozemcích ani na hranicích lesních pozemků.
  - Stavba bude umístěna v souladu a v rozsahu dle předloženého situačního zákresu, budou dodrženy podmínky stanovené mezi investorem, vlastníkem lesních pozemků a odborným lesním hospodářem.
  - Při realizaci musí být dodrženy požární předpisy, zvláště § 20 lesního zákona, zákaz některých činností v lese a v jeho ochranném pásmu.
  - Nebude znemožněn nebo omezen přístup na lesní pozemky a stavba bude viditelně označena.
  - Případný vstup na lesní pozemky z důvodu spojeného se stavbou bude vlastníkově lesního pozemku oznámen předem a s dostatečným předstihem.



13. Budou splněny podmínky Městského úřadu Lanškroun, Odboru životního prostředí, orgánu ochrany přírody ze závazného stanoviska k zásahu do významného krajinného prvku pod č.j.: MULA 30247/2018 ze dne 15.10.2018. a to zejména:
- Při realizaci stavby je nutné respektovat obecné podmínky ochrany rostlin a živočichů a ochrany dřevin podle § 5 a § 7 zákona č. 114/1992 Sb., o ochraně přírody a krajiny, v platném znění (dále jen „zákon o OPK“). Při stavebních pracích nesmí docházet k nadměrnému úhynu rostlin a zraňování nebo úhynu živočichů nebo ničení jejich biotopů.
  - Kácení mimolesní zeleně je podle § 8 odst. 1 zákona o OPK možné provádět pouze na základě správního rozhodnutí místně příslušného orgánu ochrany přírody a krajiny. Podle § 7 odst. 1 zákona jsou dřeviny chráněny před poškozením a ničením (nadzemní část i kořenový systém). Ve smyslu tohoto paragrafu vyžadujeme k ochraně dřevin přiměřené dodržování zásad Standardů AOPK 01 002 Ochrana stromů při stavební činnosti.
  - Při stavbě budou využívány mechanismy s ekologicky nezávadnými náplněmi a mazivy.
  - Významné krajinné prvky jsou chráněny před poškozením a ničením. Využívají se pouze tak, aby nebyla narušena jejich obnova a nedošlo k ohrožení nebo oslabení jejich stabilizační funkce.
  - V případě zjištění výskytu jedinců zvláště chráněných druhů rostlin a živočichů je třeba požádat o výjimku ze základních podmínek ochrany zvláště chráněných druhů rostlin a živočichů dle § 56 odst. 1 zákona o OPK. a to u příslušného orgánu OOP - Krajského úřadu Pardubického kraje, Odboru životního prostředí a zemědělství.
  - Z preventivních důvodů je třeba provádět kácení stromů s dutinami v období, kdy neslouží za zimní úkryt netopýrům, nejlépe v bezmrazném období.
  - Údolní niva je často biotopem zvláště chráněných rostlin a živočichů. V této lokalitě byl realizován biologický průzkum a lokalita je stanovištěm chráněných živočichů.
  - Podle § 49 odst. 1 zákona o OPK jsou zvláště chráněná živočišná stanoviště chráněna ve všech vývojových stádiích, chráněn je rovněž jejich biotop.
  - Pro realizaci záměru bude určen biologický (ekologický) dozor.
14. Na základě vyjádření (informace k záměru) Krajského úřadu Pardubického kraje, odboru životního prostředí a zemědělství, pod č.j.: 34685/2023/OŽPZ ze dne 28.03.2023. bude v rámci ekologického dozoru stavby proveden průzkum území dotčeného záměrem který prověří, zda realizací stavby polní cesty nebudou dotčena žádná stanoviště zvláště chráněných druhů rostlin a živočichů. Výsledky průzkumu budou předloženy krajskému úřadu ke kontrole.
15. Budou splněny podmínky ze závazného stanoviska Odboru dopravy a silničního hospodářství Městského úřadu Lanškroun ze dne 26.06.2023 pod č.j.: MULA 20931/2023. a to zejména:
- Místní a přechodnou úpravu provozu na silnicích II. a III. třídy, místních komunikacích a veřejně přístupných účelových komunikacích stanoví obecní úřad obce s rozšířenou působností. Dotčeným orgánem pro stanovení místní a přechodné úpravy je policie.
  - V případě, že stavbou bude dotčena silnice III/31514, požádá stavebník u příslušného silničního správního úřadu o povolení zvláštního užívání silnice za účelem provádění stavebních prací.
  - V průběhu stavby nebudou pozemní komunikace poškozovány ani znečišťovány.
  - Stavebník nebude bez předchozího povolení užívat pozemní komunikace jako skladiště výkopového, stavebního nebo jiného materiálu ani jako manipulační prostor pro mechanismy.
16. Budou splněny podmínky stanoviska Krajského ředitelství policie Pardubického kraje, Dopravního inspektorátu Ústí nad Orlicí pod č.j.: KRPE-73703-1/ČJ-2018-171106 ze dne 24.09.2018:
- Při provádění prací nesmí dojít ke znečištění okolní silniční sítě.
  - Podélné propustky budou mít šikmá čela.
  - Doprovodná zeleň nesmí zasahovat do rozhledových poměrů směrových oblouků, napojení nebo sjezdů.
  - Pokud dojde k omezení silničního provozu, bude zhotovitelem předložena písemná žádost o vyjádření s grafickým návrhem přechodného dopravního značení. Pokud dojde k osazení trvalého dopravního značení, bude před kolaudací předložen jeho návrh. Na začátku polní cesty bude instalována dodatková tabulka E13 s textem „Polní cesta“.
17. Při provádění stavby bude dbáno na to, aby nedocházelo k poškození a znečišťování sousedních pozemků a nebylo obtěžováno okolí hlukem, vibracemi, prašností apod. nad přípustnou mírou.
18. Stavba bude prováděna tak, aby nedocházelo ke škodám na sousedních objektech. Případné vzniklé škody musí být neodkladně odstraněny nebo uhrazeny podle platných předpisů.

19. Během provádění zemních prací budou respektovány podmínky k výkonu archeologického dozoru příp. záchranného archeologického výzkumu ve smyslu § 22 zákona č. 20/1987 Sb., o státní památkové péči, ve znění pozdějších předpisů. Případné archeologické nálezy při provádění stavby budou neprodleně hlášeny Archeologickému ústavu nebo jiné oprávněné organizaci.

### III. Stanoví podmínky pro užívání stavby:

Dokončenou stavbu lze užívat jen na základě kolaudačního souhlasu. Po dokončení stavby podá stavebník žádost o vydání kolaudačního souhlasu, obsahující náležitosti uvedené v § 122 stavebního zákona. Ve smyslu § 119 stavebního zákona stavebník zajistí, aby byly před započítím užívání stavby provedeny a vyhodnoceny zkoušky předepsané zvláštními právními předpisy a předloží potřebné doklady (*doklad o vytyčení stavby, geometrický plán a geodetické zaměření skutečného provedení stavby od oprávněného geodeta, doklad o splnění oznamovací povinnosti záchranného archeologického dozoru, zápis o odevzdání a převzetí stavby od zhotovitele stavby, stanovení trvalého dopravního značení vydané příslušným silniční správním orgánem, evidenci a doklady o likvidaci nebo uložení odpadů vzniklých při stavbě, osvědčení o vhodnosti a jakosti výrobků a materiálů použitých při stavbě, apod.*).

Podle § 122 odst. 1 stavebního zákona pro vydání kolaudačního souhlasu stavebník opatří závazná stanoviska dotčených orgánů (*zejména Krajského ředitelství policie Pardubického kraje Dopravního inspektorátu Ústí nad Orlicí, Odboru dopravy a SH Městského úřadu Lanškroun, Odboru životního prostředí Městského úřadu Lanškroun, Odboru investic a majetku – odd. památkové péče Městského úřadu Lanškroun, Odboru životního prostředí a zemědělství Krajského úřadu Pardubického kraje*).

Účastníci řízení podle § 27 odst. 1 správního řádu:

Městys Dolní Čermná, Dolní Čermná č.p. 76, 561 53 Dolní Čermná  
Státní pozemkový úřad, Krajský pozemkový úřad pro Pardubický kraj, pobočka Ústí nad Orlicí,  
Tvardkova č.p. 1191, 562 01 Ústí nad Orlicí  
Správa a údržba silnic Pardubického kraje, Doubravice č.p. 98, 533 53 Pardubice  
Lesy České republiky, s.p., Přemyslova č.p. 1106/19, Nový Hradec Králové, 500 08 Hradec Králové  
Ing. Tomáš Plundra, 564 01 Žamberk  
Vodovody a kanalizace Jablonné nad Orlicí, a.s., Slezská č.p. 350, 561 64 Jablonné nad Orlicí  
ČEZ Distribuce, a. s., Teplická č.p. 874/8, Děčín IV-Podmokly, 405 02 Děčín  
GasNet, s.r.o., zastoupená GasNet Služby, s.r.o., Plynárenská č.p. 499/1, 602 00 Brno  
CETIN a.s., Českomoravská č.p. 2510/19, 190 00 Praha 9 - Libeň  
České Radiokomunikace a.s., Skokanská č.p. 2117/1, Praha 6 - Břevnov, 169 00 Praha

### Odůvodnění:

Dne 28.06.2023 podal stavebník žádost o vydání stavebního povolení na výše uvedenou stavbu, uvedeným dnem bylo zahájeno stavební řízení. Součástí žádosti byla projektová dokumentace stavby, byla doložena závazná stanoviska dotčených orgánů, stanoviska vlastníků veřejné dopravní a technické infrastruktury a ostatní dokumenty potřebné pro vydání stavebního povolení.

Dle § 12 odst. 3 zákona č. 139/2002 Sb., o pozemkových úpravách a pozemkových úřadech, v platném znění, se upouští od vydání územního rozhodnutí o umístění stavby. Stavební úřad Úřadu městyse Dolní Čermná vydal vyjádření podle § 15 odst. 2 stavebního zákona pod č.j.: UmDC – 750/2018/SU/108 ze dne 08.10.2018.

Speciální stavební úřad stanovil okruh známých účastníků řízení a opatřením pod č.j.: MULA 22356/2023/SU/F ze dne 12.07.2023 oznámil zahájení stavebního řízení známým účastníkům řízení a dotčeným orgánům. Současně podle ustanovení § 112 odst. 2 stavebního zákona upustil od ohledání na místě a ústního jednání, protože mu poměry staveniště byly dobře známy a žádost poskytovala dostatečné podklady pro posouzení stavby, a stanovil, že ve lhůtě do 10 dnů od doručení tohoto oznámení mohou účastníci řízení uplatnit své námítky a dotčené orgány svá stanoviska. Protože se jedná o řízení s velkým počtem účastníků (s více než 30 účastníky), postupoval stavební úřad ve smyslu ustanovení § 144 správního řádu a účastníkům řízení dle § 109 písm. e) a f) stavebního zákona oznámil zahájení řízení

veřejnou vyhláškou. Dle § 112 odst. 1 stavebního zákona se účastníci řízení podle § 109 písm. e) a f) identifikují označením pozemků a staveb evidovaných v katastru nemovitostí dotčených vlivem stavebního záměru.

Dále speciální stavební úřad podle § 36 odst. 3 správního řádu vyrozuměl účastníky řízení, že ve lhůtě do 5 dnů po skončení výše uvedené lhůty pro podání námitek, se mohou vyjádřit k podkladům rozhodnutí.

Speciální stavební úřad v provedeném stavebním řízení přezkoumal předloženou žádost z hledisek uvedených v § 111 stavebního zákona, projednal ji s účastníky řízení a s dotčenými orgány a zjistil, že jejím uskutečněním nebo užíváním nejsou ohroženy zájmy chráněné stavebním zákonem, předpisy vydanými k jeho provedení a zvláštními předpisy. Projektová dokumentace stavby splňuje obecné požadavky na výstavbu a podmínky územního rozhodnutí o umístění stavby. Speciální stavební úřad v průběhu řízení neshledal důvody, které by bránily povolení stavby.

Podkladem pro vydání tohoto rozhodnutí jsou:

- rozhodnutí Odboru životního prostředí Městského úřadu Lanškroun pod č.j.: MULA 21430/2023 ze dne 30.06.2023 – souhlas vodoprávního úřadu;
- rozhodnutí Odboru dopravy a silničního hospodářství Městského úřadu Lanškroun pod č.j.: MULA 15334/2023 ze dne 12.05.2023 - povolení zřízení komunikačního napojení k silnici III/31514;
- rozhodnutí Úřadu městyse Dolní Čermná pod č.j.: 362/2023/5/2023 ze dne 20.03.2023 a pod č.j.: 356/2023/2/2023 ze dne 16.03.2023 – povolení ke kácení dřevin.

K žádosti byla doložena tato závazná stanoviska dotčených orgánů:

- závazné stanovisko (souhrnné) Městského úřadu Lanškroun, Odboru životního prostředí pod č.j.: MULA 31398/2018 ze dne 02.10.2018;
- závazné stanovisko Městského úřadu Lanškroun, Odboru životního prostředí k zásahu do významného krajinného prvku pod č.j.: MULA 30247/2018 ze dne 15.10.2018;
- závazné stanovisko Městského úřadu Lanškroun, Odboru životního prostředí k umístění stavby v ochranném pásmu lesa pod č.j.: MULA 30232/2018/OŽP ze dne 26.11.2018;
- závazné stanovisko Městského úřadu Lanškroun, Odboru životního prostředí, orgánu v oblasti nakládání s odpady pod č.j.: MULA 30267/2018 ze dne 22.10.2018;
- závazné stanovisko Městského úřadu Lanškroun, Odboru dopravy a silničního hospodářství pod č.j.: MULA 20931/2023 ze dne 26.06.2023;
- sdělení Městského úřadu Lanškroun, Odboru investic a majetku, odd. památkové péče pod č.j. MULA 30153/2018 ze dne 17.09.2018;
- stanovisko Krajského ředitelství policie Pardubického kraje, Dopravního inspektorátu Ústí nad Orlicí pod č.j.: KRPE-73703-1/ČJ-2018-171106 ze dne 24.09.2018;
- vyjádření (informace k záměru) Krajského úřadu Pardubického kraje, odboru životního prostředí a zemědělství, pod č.j.: 34685/2023/OŽPZ ze dne 28.03.2023;
- závazné stanovisko Ministerstva obrany, Sekce majetkové, Odboru ochrany územních zájmů pod č.j.: MO 355406/2023-1322 ze dne 18.04.2023.

Speciální stavební úřad zajistil vzájemný soulad předložených závazných stanovisek dotčených orgánů vyžadovaných zvláštními předpisy a zahrnul je do podmínek rozhodnutí.

Byla doložena stanoviska vlastníků a správců veřejné dopravní a technické infrastruktury:

- vyjádření společnosti Vodovody a kanalizace Jablonné nad Orlicí, a.s., Provoz vodovodů Lanškroun ze dne 06.06.2023 pod č.j.: LA/VB/23/1328 a pod č.j.: LA/VB/23/1328\_1;
- vyjádření společnosti Vodovody a kanalizace Jablonné nad Orlicí, a.s., Provoz kanalizací a ČOV Lanškroun ze dne 12.06.2023 pod č.j.: LA/RM/23/1360 a pod č.j.: LA/RM/23/1360\_1;
- vyjádření společnosti ČEZ Distribuce, a.s., Děčín, ze dne 19.04.2023 pod zn.: 001132888485;
- stanovisko společnosti společnosti GasNet, s.r.o., zastoupené společností GasNet Služby, s.r.o., Brno ze dne 20.04.2023 pod zn.: 5002794115;
- vyjádření společnosti CETIN, a.s., Praha ze dne 27.03.2023 pod č.j.: 89414/23;
- vyjádření společnosti České Radiokomunikace, a.s., Praha ze dne 20.06.2023 pod zn.: UPTS/OS/336663/2023;
- vyjádření společnosti MERO ČR, a.s., Kralupy nad Vltavou ze dne 27.03.2023 pod č.j.: 2023/203/1;
- stanovisko společnosti Správa a údržba silnic Pardubického kraje, OMS Ústí nad Orlicí ze dne 19.04.2023 pod č.j.: SUSPK/2796/2023;
- vyjádření společnosti Povodí Labe, s.p., Hradec Králové ze dne 22.05.2023 pod č.j. PLa/2023/023637;



- vyjádření společnosti Lesy ČR, s.p., oblast povodí Labe, Hradec Králové ze dne 03.05.2023 pod č.j.: LCR 953/053687/2023;
- vyjádření Státního pozemkového úřadu, Odboru vodohospodářských staveb Hradec Králové ze dne 02.06.2023 pod zn.: SPU 211188/2023.

Při posuzování a rozhodování speciální stavební úřad vycházel ze spolehlivě zjištěných důkazů, které posuzoval jednotlivě i ve vzájemných souvislostech, řídil se platnými právními předpisy, zejména stavebním zákonem, zákonem o pozemních komunikacích, vyhláškou č. 501/2006 Sb., o obecných požadavcích na využívání území, v platném znění, vyhláškou 104/1997 Sb., kterou se provádí zákon o pozemních komunikacích, v platném znění, vyhláškou č. 398/2009 Sb., o obecných technických požadavcích zabezpečujících bezbariérové užívání staveb, v platném znění, vyhláškou č. 503/2006 Sb., o podrobnější úpravě územního rozhodování, územního opatření a stavebního řádu, v platném znění, a správním řádem.

Dokumentace pro vydání stavebního povolení je vypracována v souladu s přílohou č. 8 vyhlášky č. 146/2008 Sb., o rozsahu a obsahu projektové dokumentace dopravních staveb, v platném znění, a je zpracována osobou oprávněnou k výkonu činnosti ve smyslu § 158 stavebního zákona.

Speciální stavební úřad se zabýval otázkou účastníků řízení podle § 109 stavebního zákona. Přitom vzal v úvahu druh, rozsah a účel předmětné stavby včetně možného způsobu jejího provádění, dopad na zájmy chráněné stavebním zákonem a jeho prováděcími předpisy a dospěl k závěru, že rozhodnutím mohou být přímo dotčena vlastnická nebo práva odpovídající věcnému břemenu k pozemkům a stavbám na nich kromě žadatele následujícím osobám:

účastníci řízení dle § 109 písm. a) až d) stavebního zákona:

Správa a údržba silnic Pardubického kraje, Doubravice č.p. 98, 533 53 Pardubice  
Lesy České republiky, s.p., Přemyslova č.p. 1106/19, Nový Hradec Králové, 500 08 Hradec Králové  
Ing. Tomáš Plundra, Žamberk  
Vodovody a kanalizace Jablonné nad Orlicí, a.s., Slezská č.p. 350, 561 64 Jablonné nad Orlicí  
ČEZ Distribuce, a. s., Teplická č.p. 874/8, Děčín IV-Podmokly, 405 02 Děčín  
GasNet, s.r.o., zastoupená GasNet Služby, s.r.o., Plynárenská č.p. 499/1, 602 00 Brno  
CETIN a.s., Českomoravská č.p. 2510/19, 190 00 Praha 9 - Libeň  
České Radiokomunikace a.s., Skokanská č.p. 2117/1, Praha 6 - Břevnov, 169 00 Praha

účastníci řízení dle § 109 písm. e) a f) stavebního zákona:

Osoby s vlastnickými právy nebo právy odpovídajícími věcnému břemenu k sousedním pozemkům:

parc. č. 2027, 2030/1, 2030/3, 2030/4, 2035, 2037/1, 2037/2, 2051, 2054, 2055/1, 2055/2, 2058/1, 2060/1, 2062/1, 2062/2, 2063/1, 2063/2, 2066, 2068/1, 2068/2, 2078/1, 2080, 2081/1, 2081/5, 2081/7, 2081/8, 2081/9, 2084/1, 2086/1, 2086/2, 2088, 4082/1, 4085, 4086, 4087/1, 4095/2, 4097/1, 4099/1, 4101/2, 4105/1, 8553, 8554, 8555, 8556, 8557, 8558, 8559, 8560, 8561, 8564, 8565, 8576, 8581, 8583, 8584, 8585, 8589, 8592, 8593, 8594, 8619, 8620, 8632, 8633, 8635, 8636, 8637, 8641, 8644, 8647, 8717, 8722, 8725, 8726, 8727, st. 301, st. 305, v katastrálním území Dolní Čermná,  
parc. č. 7674, 7745, 7926 v katastrálním území Horní Čermná

Vypořádání s návrhy a námitkami účastníků: účastníci neuplatnili návrhy a námitky.

Vypořádání s vyjádřeními účastníků k podkladům rozhodnutí: Účastníci se k podkladům rozhodnutí nevyjádřili.

Speciální stavební úřad v průběhu řízení neshledal důvody, které by bránily povolení stavby, a proto rozhodl, jak je uvedeno ve výroku rozhodnutí, za použití ustanovení právních předpisů ve výroku uvedených.

#### **Poučení účastníků:**

Proti tomuto rozhodnutí se lze odvolat do 15 dnů ode dne jeho oznámení k Odboru dopravy a silničního hospodářství Krajského úřadu Pardubického kraje, který o odvolání rozhodne, a to cestou Městského úřadu Lanškroun, Odboru stavební úřad, u něhož se odvolání podává.

Lhůta pro podání odvolání se počítá ode dne následujícího po doručení písemného vyhotovení rozhodnutí, nejpozději však po uplynutí desátého dne ode dne, kdy bylo nedoručené a uložené rozhodnutí připraveno k vyzvednutí.

Odvolání se podává s potřebným počtem stejnopisů tak, aby jeden stejnopis zůstal správnímu orgánu a aby každý účastník dostal jeden stejnopis. Nepodá-li účastník potřebný počet stejnopisů, vyhotoví je správní orgán na náklady účastníka.

V odvolání se uvede, v jakém rozsahu se rozhodnutí napadá a dále namítaný rozpor s právními předpisy nebo nesprávnosti rozhodnutí nebo řízení, jež mu předcházelo.

Odvoláním lze napadnout výrokovou část rozhodnutí, jednotlivý výrok nebo jeho vedlejší ustanovení. Odvolání jen proti odůvodnění rozhodnutí je nepřipustné.

Speciální stavební úřad po dni nabytí právní moci stavebního povolení zašle stavebníkovi jedno vyhotovení ověřené projektové dokumentace a štítek obsahující identifikační údaje o povolené stavbě. Stavebník je povinen štítek před zahájením stavby umístit na viditelném místě u vstupu na staveniště a ponechat jej tam až do dokončení stavby, případně do vydání kolaudačního souhlasu; rozsáhlé stavby se mohou označit jiným vhodným způsobem s uvedením údajů ze štítku.

Stavba nesmí být zahájena, dokud stavební povolení nenabude právní moci. Stavební povolení pozbývá platnosti, jestliže stavba nebyla zahájena do 2 let ode dne, kdy nabylo právní moci.



vedoucí odboru

---

Toto rozhodnutí bude vyvěšeno po dobu nejméně 15 dnů na úřední desce Městského úřadu Lanškroun a Úřadu městyse Dolní Čermná.

Vyvěšeno dne: .....

Sejmuto dne: .....

Razítko, podpis orgánu, který potvrzuje vyvěšení a sejmutí oznámení

---

#### Poplatek:

Správní poplatek podle zákona č. 634/2004 Sb., o správních poplatcích, ve znění pozdějších předpisů se nevyměřuje.

**Obdrží:**

účastníci řízení dle § 109 písm. a) až d) stavebního zákona (do vlastních rukou):

- Městys Dolní Čermná, Státní pozemkový úřad, prostřednictvím zmocněnce: svoboda.plan s.r.o., IDDS: a9h5m69
- Správa a údržba silnic Pardubického kraje, IDDS: ffhk8fq
- Lesy České republiky, s.p., Hradec Králové, IDDS: e8jcfsn
- Ing. Tomáš Plundra, IDDS: [redacted]
- Vodovody a kanalizace Jablonné nad Orlicí, a.s., IDDS: wr5uy77
- ČEZ Distribuce, a.s., Děčín, IDDS: v95uqfy
- GasNet, s.r.o., zastoupená GasNet Služby, s.r.o., Brno, IDDS: jnnyjs6
- CETIN, a.s., Praha, IDDS: qa7425t
- České Radiokomunikace, a.s., Praha, IDDS: g74ug4f

účastníci řízení dle § 109 písm. e) a f) stavebního zákona (veřejnou vyhláškou):

Osoby s vlastnickými právy nebo právy odpovídajícími věcnému břemenu k sousedním pozemkům:

parc. č. 2027, 2030/1, 2030/3, 2030/4, 2035, 2037/1, 2037/2, 2051, 2054, 2055/1, 2055/2, 2058/1, 2060/1, 2062/1, 2062/2, 2063/1, 2063/2, 2066, 2068/1, 2068/2, 2078/1, 2080, 2081/1, 2081/5, 2081/7, 2081/8, 2081/9, 2084/1, 2086/1, 2086/2, 2088, 4082/1, 4085, 4086, 4087/1, 4095/2, 4097/1, 4099/1, 4101/2, 4105/1, 8553, 8554, 8555, 8556, 8557, 8558, 8559, 8560, 8561, 8564, 8565, 8576, 8581, 8583, 8584, 8585, 8589, 8592, 8593, 8594, 8619, 8620, 8632, 8633, 8635, 8636, 8637, 8641, 8644, 8647, 8717, 8722, 8725, 8726, 8727, st. 301, st. 305, v katastrálním území Dolní Čermná, parc. č. 7674, 7745, 7926 v katastrálním území Horní Čermná

dotčené orgány:

- Městský úřad Lanškroun, Odbor životního prostředí, nám. J. M. Marků č.p. 12, 563 01 Lanškroun
- Městský úřad Lanškroun, Odbor investic a majetku, odd. památkové péče, nám. J. M. Marků č.p. 12, 563 01 Lanškroun
- Městský úřad Lanškroun, Odbor dopravy a silničního hospodářství, nám. J. M. Marků č.p. 12, 563 01 Lanškroun
- Krajské ředitelství policie Pardubického kraje, Územní odbor Ústí nad Orlicí, Dopravní inspektorát, IDDS: ndihp32
- Krajský úřad Pardubického kraje, Odbor životního prostředí a zemědělství, IDDS: z28bwu9
- Úřad městyse Dolní Čermná, IDDS: pxkber4



# MĚSTSKÝ ÚŘAD LANŠKROUN

ODBOR STAVEBNÍ ÚŘAD

Adresa: nám. J. M. Marků č. p. 12, 563 01 Lanškroun  
Vyřizuje:  
Telefon:  
E-mail:  
Počet listů dokum.: 4  
Počet příloh: 0  
Počet listů příloh: 0  
Spisový znak: 280.9

Č. j.: MULA 26062/2023/SU/F  
Sp. zn.: SÚ/21229/2023/F

V Lanškrouně dne 25.08.2023

Nabylo právní moci dne 28.09.2023



## ROZHODNUTÍ STAVEBNÍ POVOLENÍ

### Výroková část:

Městský úřad Lanškroun, Odbor stavební úřad, jako speciální stavební úřad příslušný podle § 16 odst. 1 a § 40 odst. 4 písm. a) zákona č. 13/1997 Sb., o pozemních komunikacích, ve znění pozdějších předpisů (dále jen "zákon o pozemních komunikacích"), podle § 15 odst. 1 zákona č. 183/2006 Sb., o územním plánování a stavebním řádu (stavební zákon), ve znění pozdějších předpisů (dále jen "stavební zákon") a podle § 11 odst. 1 písm. b) zákona č. 500/2004 Sb., správní řád, ve znění pozdějších předpisů (dále jen "správní řád"), ve stavebním řízení přezkoumal podle § 108 až 114 stavebního zákona žádost o stavební povolení, kterou dne 28.06.2023 podali

**Městys Dolní Čermná, IČO 00278734, Dolní Čermná č.p. 76, 561 53 Dolní Čermná, a  
Státní pozemkový úřad, Krajský pozemkový úřad pro Pardubický kraj, pobočka Ústí nad Orlicí,  
IČO 01312774, Tvardkova č.p. 1191, 562 01 Ústí nad Orlicí,**

které zastupuje svoboda.plan s.r.o., IČO 27554805, Dolní Čermná č.p. 234, 561 53 Dolní Čermná

(dále jen "stavebník"), a na základě tohoto přezkoumání:

- I. Vydává** podle § 115 stavebního zákona a § 18c vyhlášky č. 503/2006 Sb., o podrobnější úpravě územního rozhodování, územního opatření a stavebního řádu

### stavební povolení


na stavbu:

**Polní cesta C27** v rámci akce "*Společná zařízení v k. ú. Dolní Čermná*"

na pozemcích parc. č. 2221/1, 8646, 8702, 8705, 8716, 8718, 8721 v katastrálním území Dolní Čermná.




Stavba obsahuje: *výstavbu polní cesty k zajištění obslužnosti pozemků z městyse Dolní Čermná pro zemědělskou techniku. Cesta je navržena kategorie P 4,5/30, celková délka 1754,51 m, šířka 3,5 m s oboustrannou krajnicí 2 x 0,5 m, povrch cesty z asfaltobetonu, odvodnění drenáží a odvodňovacím příkopem.*

### II. Stanoví podmínky pro provedení stavby:

1. Stavba bude provedena podle projektové dokumentace ověřené ve stavebním řízení, kterou pod zak. č. 005 30/18 vypracovala společnost Agroprojekce Litomyšl, s.r.o., zodpovědný projektant  autorizovaný projektant pro dopravní stavby, ČKAIT 0701282; případné změny nesmí být provedeny bez předchozího povolení speciálního stavebního úřadu.

# MĚSTSKÝ ÚŘAD LANŠKROUN

ODBOR STAVEBNÍ ÚŘAD

Adresa: nám. J. M. Marků č. p. 12, Lanškroun - Vnitřní Město, 563 01 Lanškroun  
Vyřizuje:  Č. j.: MULA 29325/2023/SU/F  
Telefon:  Sp. zn.: SÚ/21229/2023/F  
E-mail:   
Počet listů dokum.: 1  
Počet příloh: 1  
Počet listů příloh: fascikl  
Spisový znak: 280.9

V Lanškrouně dne 02.10.2023

## SDĚLENÍ

Městský úřad Lanškroun, Odbor stavební úřad, jako stavební úřad příslušný podle § 13 odst. 1 písm. c) zákona č. 183/2006 Sb., o územním plánování a stavebním řádu (stavební zákon), ve znění pozdějších předpisů (dále jen "stavební zákon"), a dle § 11 odst. 1 písm. b) zákona č. 500/2004 Sb., správní řád, ve znění pozdějších předpisů (dále jen "správní řád"), Vám sděluje, že rozhodnutí – stavební povolení pro stavbu:

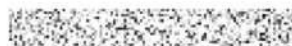
### **Polní cesta C27 v rámci akce "Společná zařízení v k. ú. Dolní Čermná"**

na pozemcích parc. č. 2221/1, 8646, 8702, 8705, 8716, 8718, 8721 v katastrálním území Dolní Čermná,

ze dne 25.08.2023 pod č. j.: MULA 26062/2023/SU/F

### **nabylo právní moci**

ve smyslu ustanovení § 73 odst. 1 správního řádu dne 28.09.2023 a je vykonatelné.



vedoucí odboru

### **Příloha:**

Rozhodnutí s vyznačenou právní mocí + ověřená projektová dokumentace stavby + štítek „Stavba povolena“.

### **Obdrží:**

Městys Dolní Čermná, prostřednictvím zmocněnce: svoboda.plan s.r.o., Dolní Čermná

SO - 401  
 ÚPRAVY SDĚL. VEDENÍ SPOL. CETIN a.s.

C.1.2.2.a C.1.2.2.b C.1.2.2.c C.1.2.2.d

Projektová dokumentace byla  
 ověřena ve stavebním řízení a je  
 podkladem pro provedení stavby  
 podle stavebního povolení  
 č. j. MULA 26062/2023/SU/17  
 ze dne : 25.08.2023

NA POZEMKY  
 DĚLKY 0,8 m  
 ŠÍŘKY 0,8 m  
 ROZŠÍŘENÍ 2,0 m<sup>2</sup>  
 KM 1,285 50

0,8 m  
 90

SJEZD NA POZEMKY  
 DÉLKY 3,8 m, ŠÍŘKY 1,2 m  
 ROZŠÍŘENÍ 5,0 m<sup>2</sup>  
 KM 1,285 50 - 1,292 00

SJEZD NA POZEMKY  
 DÉLKY 9,5 m, ŠÍŘKY 0,3 m  
 ROZŠÍŘENÍ 2,1 m<sup>2</sup>  
 KM 1,301 40 - 1,311 70

SJEZD NA POZEMKY  
 DÉLKY 4,8 m, ŠÍŘKY 1,2 m  
 ROZŠÍŘENÍ 5,8 m<sup>2</sup>  
 KM 1,330 10 - 1,337 00

SJEZD NA POZEMKY  
 DÉLKY 1,6 m, ŠÍŘKY 0,7 m  
 ROZŠÍŘENÍ 1,2 m<sup>2</sup>  
 KM 1,348 80 - 1,351 40

SJEZD NA POZEMKY  
 DÉLKY 2,8 m, ŠÍŘKY 0,9 m  
 ROZŠÍŘENÍ 2,6 m<sup>2</sup>  
 KM 1,362 10 - 1,365 90

SJEZD NA POZEMKY  
 DÉLKY 2,1 m, ŠÍŘKY 1,1 m  
 ROZŠÍŘENÍ 2,7 m<sup>2</sup>  
 KM 1,349 40 - 1,353 50

VB17	
a	20,37
R	200
t	32,28
z	2,59
d	64,00

- NOVÝ NÁVRH
- ODVODNĚNÍ DRENÁŽÍ
- VODOVOD
- PLYNOVOD STL
- SDĚLOVAČÍ VEDENÍ
- OPTICKÉ VEDENÍ ČRA
- VEDENÍ NN PODZEMNÍ
- OCHRANNÉ PÁSMO LESA
- KÁČENÍ
- VRTANÉ SONDY

ČERKOVANOU ČAROU  
 VYZNAČENÝ ČERKOVANOU ČAROU  
 PŘÍDAJÍCÍ BARVY I

PŘED ZAPOČETÍM PRACÍ NUTNO VYTYČIT  
 VEŠKERÁ PODZEMNÍ VEDENÍ !  
 SOUŘADNICOVÝ SYSTÉM JTSK  
 VÝŠKOVÝ SYSTÉM MÍSTNÍ

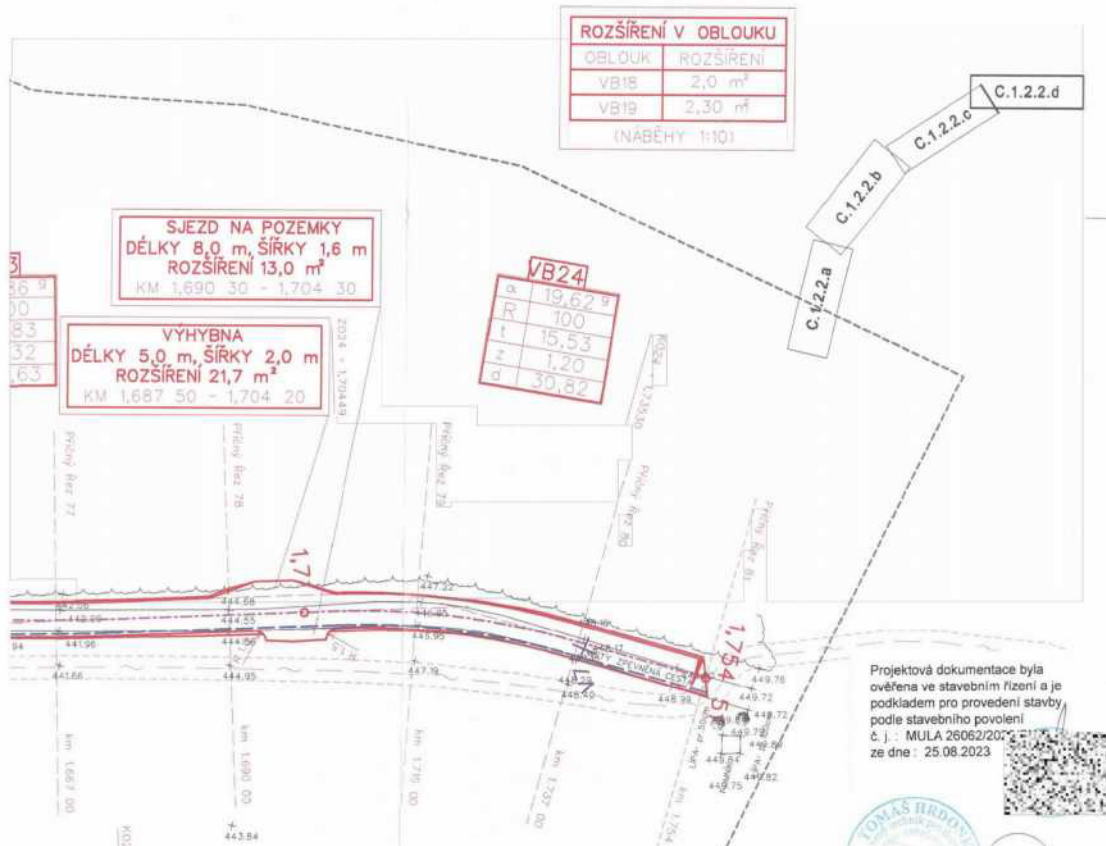


Vypracoval	Zodpovědný Projektant	Zodpovědný Zástupce	Kontrola
			
Kraj : Pardubický		PUaRP : Lanškroun	
OÚ : Dolní Čermná			
Investor : ČR – Státní pozemkový úřad, pobočka Ústí nad Orlicí			
Akce :		Stupeň : DSP + DPS	
Společná zařízení v k.ú. Dolní Čermná Polní cesta C27		Datum : 10. 2018	
		Formát : 5 A4	
		Zak. číslo : 005 30/18	
		Měřítko : 1:500	
Obsah :		Příloha : C.1.2.2.c	
Podrobná situace č.3			



ROKYCANOVA 1144TV  
 VYSOKE MÝTO 566 01






Projektová dokumentace byla ověřena ve stavebním řízení a je podkladem pro provedení stavby podle stavebního povolení č. j. : MULA 26062/2023 ze dne : 25.08.2023



PŘED ZAPOČETÍM PRACÍ NUTNO VYTÝČIT VEŠKERÁ PODZEMNÍ VEDENÍ !  
SOUŘADNICOVÝ SYSTÉM JTSK  
VÝŠKOVÝ SYSTÉM MÍSTNÍ

- NOVÝ NÁVRH
- ODVODNĚNÍ DEŇAŽI
- VODOVOD
- PLYNOVOD STL
- SDĚLOVACÍ VEDENÍ
- OPTICKÉ VEDENÍ ČRA
- VEDENÍ NN PODZEMNÍ
- OCHRANNÉ PÁSMO LESA
- KÁCENÍ
- VRTANÉ SONDY

VÍCEK JSOU VYZNAČENY ČÁRKOVANOU ČAROU /DAJÍCÍ BARVY !

Vypracoval	Zodpovědný Projektant	Zodpovědný Zástupce	Kontrola
			
Kraj : Pardubický		PÚ:RP : Lanškroun	
OÚ : Dolní Čermná			
Investor : ČR – Státní pozemkový úřad, pobočka Ústí nad Orlicí			
Akce :			
<b>Společná zařízení v k.ú. Dolní Čermná</b> <b>Polní cesta C27</b>			
Obsah :		Podrobná situace č.4	
Stupeň :		DSP + DPS	
Datum :		10. 2018	
Formát :		5 A4	
Zak.číslo :		005 30/18	
Měřítko :		1:500	
Příloha :		C.1.2.2.d	



ROKYCANOVA 114/IV  
VYSOKÉ MÝTO 566 01

SO - 401  
ÚPRAVY SDĚL. VEDENÍ SPOL. CETIN a.s.

PODZ. SDĚLOVACÍ VEDENÍ  
ULOŽENÍ DO CHRÁNIČKY

V DL. 6,0 m  
KM 1,428 00  
V DL. 8,0 m  
KM 1,476 00

ODSTRANĚNÍ BET.  
PROPUSTKU DN400  
KM 1,514 60

SO - 101  
CESTA C27

α	11,66
R	100
t	9,18
z	0,42
d	18,32

α	5,86
R	300
t	13,83
z	0,32
d	27,63

SJEZD  
DĚLKY 8,0 m  
ROZŠÍŘENÍ  
KM 1,690 30

VYHYBNÁ  
DĚLKY 5,0 m, ŠÍŘKA  
ROZŠÍŘENÍ 21,7 m  
KM 1,687 50 - 1,704 50

PRÍČNÝ ŽLAB  
DĚLKY 4,9 m  
KM 1,514 60

BOD 215  
Y = 590479,44  
X = 1074885,44  
Z = 429,32

SOUŘADNICE JTSK - CESTA C27						
OZNAČ.	ZAČÁTEK OBLOUKU		VRCHOL TEČEN		KONEC OBLOUKU	
	Y	X	Y	X	Y	X
VB18	590520.6681	1074837.8511	590594.7788	1074845.9943	590505.8844	1074851.0515
VB19	590505.8844	1074851.0515	590495.8100	1074856.7810	590489.2637	1074866.3585

PODÉLNÉ ODVODNĚNÍ  
DRENÁŽÍ V DÉLCE 890,0 m  
KM 0,899 50 - 1,734 51  
ZAJIŠTĚNO DO KANALIZACE

LEGENDA:

NOVÝ NÁVRH  
ODVODNĚNÍ DRENÁŽÍ  
VODOVOD  
PLYNOVOD STL  
SDĚLOVACÍ VEDENÍ  
OPTICKÉ VEDENÍ ČRA

### A.1. Identifikační údaje

Název stavby : „Společná zařízení v k.ú. Dolní Čermná – Polní cesta C27“

Stavebník: : Česká republika – Státní pozemkový úřad  
Krajský pozemkový úřad pro Pardubický kraj  
Pobočka Ústí nad Orlicí  
Tvardkova 1191, 562 01 Ústí nad Orlicí  
IČ 01312774  
Statutární zástupce: [REDACTED]  
vedoucí pobočky Ústí nad Orlicí

Místo stavby : Dolní Čermná

Katastrální území : Dolní Čermná

Pověřený úřad  
s rozšířenou pravomocí : Lanškroun

Kraj : Pardubický

Projektant : Agroprojekce Litomyšl, s. r. o.  
Rokycanova 114/IV, 566 01 Vysoké Mýto  
IČO 64255611  
Statutární zástupce: Ing. Jakoubek Jaroslav,  
jednatel společnosti  
[REDACTED]  
TD02 – dopravní stavby, nekolejová doprava

Zhotovitel stavby : bude upřesněn zadávacím řízením

Předpokládaná realizace : 2019

Charakter stavby : novostavba

Projektová dokumentace byla  
ověřena ve stavebním řízení a je  
podkladem pro provedení stavby  
podle stavebního povolení  
č. j. : MULA 26062/2023/SU/F  
ze dne : 25.08.2023





#### SO-301 - Úpravy vodovodu

Úprava vodovodu spočívá ve výškovém přeložení části potrubí. Na přeložku bude použito potrubí PE D110 a PE D32.

Délka úpravy: 0,626 50 - 0,736 50 - 113 m

#### SO-401 - Úpravy sdělovacího vedení spol. CETIN, a.s.

V rámci tohoto objektu bude uloženo do chráničky PE110 cca. 99 m sdělovací vedení a přeloženo cca. 154 m sdělovacího vedení.

Při ukládání sdělovacího vedení do chrániček budou osazeny rezervní chráničky PE110 se zatahovacím lankem, na koncích zaslepené a osazené minimarkery.

Délka úpravy: 0,610 - 12 m  
0,758 - 15 m  
0,868 - 7 m  
0,898 - 6 m  
1,023 - 8 m  
1,052 - 8 m  
1,084 - 8 m  
1,263 - 6 m  
1,350 - 4 m  
1,364 - 5 m  
1,376 - 6 m  
1,428 - 6 m  
1,478 - 8 m

Délka přeložky: 0,632 - 0,663 - 32 m  
0,800 - 0,850 - 57 m  
1,146 - 1,183 - 42 m  
1,283 - 1,305 - 23 m

#### SO-402 - Úpravy sdělovacího vedení spol. ČRA, a.s.

V rámci tohoto objektu bude uloženo do chráničky ( bet. kabelového žlabu TK1 ) cca. 325 m podzemního sdělovacího vedení.

Délka úpravy: 0,000 - 0,048 - 51 m  
0,330 - 0,595 - 266 m  
0,954 - 8 m

#### SO-403 - Úpravy podzemního el. vedení NN.

V rámci tohoto objektu bude uloženo do chráničky ( bet. žlabu TK1 ) cca. 70 m podzemního el. vedení NN.

Délka úpravy: 1,347 - 1,417 - 70 m

#### SO-501 - Úpravy STL plynovodu

V rámci tohoto objektu bude provedena dočasná ochrana STL plynovodu betonovými panely v dl. cca. 430 m.

Délka úpravy: 0,612 - 0,712 - 100 m  
1,094 - 1,430 - 330 m