








INŽENÝRSKE SÍTĚ	
-----	elektrické vedení VN – nadzemní
-----	elektrické vedení – ochranná dráha
<b>OPATŘENÍ K ZPŘÍSTUPNĚNÍ POZEMKŮ:</b>	
	pátní cesta návrh
	mástek stáv., návrh
	propustek návrh
	výhybna návrh
	navržené odvodnění cesty příkopem
	navržené odvodnění cesty drenáží
	ZJ1 zasakovací jámka

<b>OPATŘENÍ K OCHRANĚ A TVORBĚ ŽIVOTNÍHO PROSTŘEDÍ:</b>	
	nadregionální biocentrum stav
	nadregionální biosférický stav
	lokální biocentrum stav
	lokální biosférický stav
	interakční převik liniový stav
	molekulární vzájemě chráněné území
	interakční převik liniový návrh
	sklepitel NATURA 2000
<b>OPATŘENÍ K OCHRANĚ ZPF:</b>	
	Organizační- osvětivní postup, zadržování
<b>VODOHOSPODÁŘSKÁ OPATŘENÍ:</b>	
	vodní nádrž stávající
	vodní tok poruchový
	ovčárna plocha stávající
	HMZ

r	orná půda
a	zahrad
o	ovocný sad
tr	trvalý travní porost
l	lesní pozemek
v	vodní plocha
st	zastavěná plocha
	ostatní plocha

Vypracoval:	Zodpov. projektant:	Technická kontrola:	ALINEX, s.r.o., I. Libuška Pražská 515/1, Pěchovice 152 00 Praha 5
In: Veronika Pokorná	In: Libuše Pražská	In: Jitka Němec, CSc	e-mail: nemecc@alinux.cz
Okres:	Katastrální území:	Obec:	
Chrudim	Třhová Kamenice	Třhová Kamenice	
Objednatel:	Státní pozemkový úřad – KPÚ pro Pardubický kraj Pobočka Chrudim	Formát:	A0
		Datum:	2011
Název díla:	Komplexní pozemková úprava v k.ú. Třhová Kamenice	Č. SD objednatel: PI/08	
		Č. SD zhotovitel: 02/2008	
Obsah:	Plán společných zařízení – aktualizace	Měřítko:	Výkres Č. 7.5
		1 : 6000	