


# MAGISTRÁT MĚSTA OPAVY



MMOPX01M51UN

## ODBOR ŽIVOTNÍHO PROSTŘEDÍ

**746 01 Opava, Horní náměstí 382/69**

Váš dopis zn:

Ze dne:

Spisová značka: **ŽP/5972/2019/DoL**Naše značka (Č.j.): **MMOP 56004/2019**Vyřizuje: **Ing. Domesová Ludmila**Pracoviště: **Krnovská 71C**Telefon: **553 756 876**Fax: **553 756 141**E-mail: **ludmila.domesova@opava-city.cz**Datum: **7.5.2019**

## I. KOORDINOVANÉ ZÁVAZNÉ STANOVISKO

Magistrát města Opavy, příslušný podle § 61 odst. 1 písm. c) zákona č. 128/2000 Sb., o obcích (obecní zřízení), ve znění pozdějších předpisů, jako dotčený orgán příslušný podle § 136 zákona č. 500/2004 Sb., správní řád, ve znění pozdějších předpisů (dále jen "správní řád"), a podle dále uvedených ustanovení jednotlivých zvláštních zákonů, po posouzení žádosti, kterou dne 14.3.2019 podal/a

**Česká republika - Státní pozemkový úřad, KPÚ pro Moravskoslezský kraj, IČO 01312774, Husinecká č.p. 1024/11a, Žižkov, 130 00 Praha 3, kterou zastupuje AGPOL s.r.o., IČO 28597044, Jungmannova č.p. 153/12, Hodolany, 779 00 Olomouc 9 (dále jen "žadatel"),**

ve věci:

**žádost o vydání koordinovaného stanoviska - "Realizace prvků společných zařízení KoPÚ Neplachovice"**  
**Neplachovice**

Popis záměru:

Projektová dokumentace je pro - stavební řízení. Projektová dokumentace řeší liniovou stavbu dopravního charakteru tj. veřejně přístupné účelové komunikace - polní cesty (VC5, VC11, DC1 a DC4) včetně interakčních prvků (IP7, IP8, IP13, IP14 a IP15). Součástí PD je také řešení zatravněné údolnice (SDSO1) včetně interakčních prvků (IP16, IP17, IP18 a IP19). Účelem navrhované stavby je zpřístupnění pozemků pro vlastníky (uživatelé pozemků), doplnění krajinné zeleně a celkové zkulturnění daného území. Práce budou prováděny v k.ú. Neplachovice (640816), Holasovice (640786) a Jarkovice (783595). Konkrétně jde o rekonstrukci stávajících nezpevněných polních cest (VC5, DC4) a zpevněné polní cesty (VC11). Dále realizaci nové polní cesty (DC1) včetně interakčního prvku IP7. Součástí stavby je také řešení zatravněné údolnice (SDSO1) včetně interakčních prvků (IP16, IP17, IP18 a IP19). Polohově i výškově vychází návrh z polohy stávajících polních cest. Respektuje veškerá stávající napojení a nemění dopravní obslužnost přilehlých objektů a pozemků. Stavba není kulturní památkou.

(dále jen "záměr") na pozemku parc. č. 1186 v katastrálním území Holasovice, parc. č. 886, 888, 889, 1166, 1167, 1268, 1277, 1281, 1636, 1688, 1689, 2293, 2303, 2304, 2439 v katastrálním území Neplachovice, parc. č. 208 v katastrálním území Jarkovice, a po zkoordinování požadavků na ochranu dotčených veřejných zájmů, vydává podle ustanovení § 4 odst. 2 a 7 zákona č. 183/2006 Sb., o územním plánování a stavebním řádu (stavební zákon), ve znění pozdějších předpisů (dále jen "stavební zákon") a podle § 136 a § 149 odst. 1 správního řádu toto **koordinované závazné stanovisko** pro úseky, které jako dotčený orgán hájí:

## 1. Ochrana přírody a krajiny

Magistrát města Opavy, odbor životního prostředí, oddělení ochrany přírody a krajiny jako orgán ochrany přírody (dále jen "orgán ochrany přírody") dává ke stavbě s názvem "Realizace prvků společných zařízení KoPÚ Neplachovice", která má být realizována na pozemcích parc.č. 1186 v k.ú. Holasovice, na pozemcích parc. č. 886, 888, 889, 1166, 1167, 1268, 1277, 1281, 1636, 1688, 1689, 2293, 2303, 2304, 2439 v k.ú. Neplachovice, pozemcích a na pozemku parc. č. 208 v k.ú. Jarkovice, okres Opava, podle zákona č. 114/1992 Sb., o ochraně přírody a krajiny, ve znění pozdějších předpisů (dále jen "ZOPK"), na základě § 90 odst. 16 ZOPK ve spojení s § 65 ZOPK, následující **souhlasné závazné stanovisko**:

I. Souhlas podle § 77 odst. 1 písm. j) ZOPK,  
na základě § 12 odst. 2 ZOPK. Záměrem dojde k akceptovatelnému snížení krajinného rázu.

II. Souhlas podle § 77 odst. 4 ZOPK,  
na základě § 7 ZOPK za předpokladu splnění těchto podmínek:

A) Dřeviny rostoucí mimo les jsou podle § 7 odst. 1 ZOPK chráněny před poškozováním a ničením. Proto všechny dřeviny na okrajích staveníště, které nejsou určeny k pokácení, musí být maximálně chráněny (instalací bednění) před mechanickým poškozením (např. pohmoždění a potrhání kůry, dřeva a kořenů, poškození koruny),

B) V prostoru kořenové zóny dřevin musí být výkopy prováděny ručně a vnější hrana výkopu od paty kmene musí být čtyřnásobkem obvodu kmene ve výšce 1 m, nejméně však 2,5 m. Při výkopech se nesmí přetínat kořeny s průměrem nad 2 cm. Kořeny je nutno chránit před poraněním, popřípadě je nutno kořeny ošetřit, tzn. hladce seříznout do neroztřepené části a zamazat prostředky na ošetření ran,

C) Výkopovou zeminu a o ostatní materiál je nutno uložit mimo kořenovou zónu dřevin, tj. mimo plochu půdy pod korunou stromu (okapová linie koruny) rozšířenou do stran o 1,5 m. V kořenové zóně stromu rovněž nesmí být prováděna žádná navážka zeminy nebo jiného materiálu.

III. Souhlas podle § 77 odst. 1 písm. a) ZOPK,  
na základě § 4 odst. 2 ZOPK. Záměrem nedojde k dotčení žádného významného krajinného prvku.

### ODŮVODNĚNÍ

Předmětem projektové dokumentace je rekonstrukce stávajících nezpevněných polních cest (VC5, DC4) a zpevněné polní cesty (VC11). Dále realizaci nové polní cesty (DC1) včetně interakčního prvku IP7. Součástí stavby je také řešení zatravněné údolnice (SDSO1) včetně interakčních prvků (IP16, IP17, IP18 a IP19). Polohově i výškově vychází návrh z polohy stávajících polních cest. Respektuje veškerá stávající napojení a nemění dopravní obslužnost přilehlých objektů a pozemků. Součástí realizovaných opatření je kácení dřevin rostoucích mimo les. Projektová dokumentace je pro stavební řízení.

Podle ustanovení § 12 odst. 1 ZOPK je krajinný ráz, kterým je zejména přírodní, kulturní a historická charakteristika určitého místa či oblasti, chráněn před činnostmi snižující jeho estetickou a přírodní hodnotu. Rekonstrukcí a výstavbou nových polních cest nedojde k narušení pohledových charakteristik v dotčeném místě krajinného rázu. Vliv stavby na krajinný ráz lze označit za nevýznamný, realizací záměru nedojde ke snížení současné kvality území v dotčeném krajinném prostoru.

V místech plánované stavby průmyslové zóny se vyskytují vzrostlé dřeviny. S ohledem na uvedené stanovil orgán ochrany přírody z důvodu ochrany dřevin na základě § 7 odst. 1 ZOPK podmínky A), B) a C), ve výroku II. tohoto závazného stanoviska. Důvodem pro uložení těchto podmínek je snaha o zajištění co největší ochrany dřevin, které by mohly být z nedbalosti a nad rámec stavby poškozeny či zničeny. Podmínky byly přejaty z ustanovení platné České technické normy ČSN 83 9061 - "Technologie vegetačních úprav v krajině - Ochrana stromů, porostů a vegetačních ploch při stavebních činnostech".

Pozemky parc.č. 2293 a 2439 v k.ú. Neplachovice, na kterých je navrhnutá zatravněná údolnice, jsou součástí dosud nefunkčního biocentra LBC 2 územního systému ekologické stability. V posuzované oblasti se nenacházejí žádná zvláště chráněná území, nevyskytují se žádné významné krajinné prvky ve smyslu § 3 odst. 1 písm. b) ZOPK. Nedojde k ovlivnění památných stromů ani významných krajinných prvků registrovaných podle § 6 ZOPK.

Stanovisko orgánu ochrany přírody je vydáno na základě předložené dokumentace a ze znalostí předmětné lokality, které získal při své správní činnosti. Vliv záměru byl posouzen s ohledem na přírodní, kulturní a historickou charakteristiku dotčené oblasti a zachování přírodních i kulturních prvků krajiny, harmonického měřítka a vztahů v krajině.

*Mgr. Zuzana Dočkalová*

## 2. Ochrana ovzduší

Veřejné zájmy, které oddělení ochrany ovzduší a nakládání s odpady odboru životního prostředí jakožto orgán ochrany ovzduší (dále jen „orgán ochrany ovzduší“) hájí podle zákona č. 201/2012 Sb., o ochraně ovzduší, ve znění pozdějších předpisů (dále jen „zákon o ochraně ovzduší“), **nejsou záměrem dotčeny**.

Záměr nespadá svým rozsahem pod ustanovení § 11 odst. 3 zákona o ochraně ovzduší, kdy je vydáváno závazné stanovisko. Pokud budou dodržovány obecné zásady pro stavební činnost a technologická kázeň, nepředstavuje činnost spojená s realizací předloženého záměru dočasný stacionární zdroj znečišťování ovzduší, který by byl předmětem závazného stanoviska z hlediska ochrany ovzduší, a to i vzhledem k charakteru stavby a značné vzdálenosti od obytné zástavby.

*Ing. Miluše Kudělová*

## 3. Odpadové hospodářství

Veřejné zájmy, které oddělení ochrany ovzduší a nakládání s odpady odboru životního prostředí jakožto správní orgán v oblasti odpadového hospodářství (dále jen „správní orgán OH“) hájí podle zákona č. 185/2001 Sb., o odpadech a o změně některých dalších zákonů, ve znění pozdějších předpisů (dále jen „zákon o odpadech“), **jsou záměrem dotčeny**.

Správní orgán OH jako dotčený orgán podle § 79 odst. 6 zákona o odpadech vydává v souladu s § 79 odst. 4 zákona o odpadech

souhlasné závazné stanovisko z hlediska nakládání s odpady.

Odůvodnění

Správní orgán OH posoudil žádost žadatele ve smyslu § 79 odst. 5 zákona o odpadech. Z předložené dokumentace k záměru vyplývá, že odpady vzniklé při předmětné stavební činnosti budou separovány a předávány oprávněným osobám ve smyslu zákona o odpadech. Uskutečněním záměru při dodržení předložené dokumentace k záměru nejsou ohroženy zájmy chráněné zákonem o odpadech a jeho prováděcími předpisy.

*Pavel Zdrálek*

## 4. Ochrana lesa

### Ochrana lesa

Magistrát města Opavy, odbor životního prostředí, jako orgán státní správy lesů (dále jen „správní orgán“) věcně příslušný podle ustanovení § 47 odst. 1 písm. a) a § 48 odst. 2 písm. c) zákona č. 289/1995 Sb., o lesích a o změně a doplnění některých zákonů, ve znění pozdějších předpisů (dále jen „lesní zákon“) a místně příslušný podle § 11 odst. 1 písm. b) zákona č. 500/2004 Sb., správní řád, ve znění pozdějších předpisů (dále jen „správní řád“), dává v souladu s § 14 odst. 2 lesního zákona a § 149 odst. 1 správního řádu

s o u h l a s

k vydání rozhodnutí stavebního úřadu pro stavbu s názvem "Realizace prvků společných zařízení KoPÚ Neplachovice" (dále též jen "stavba"), která má být realizována na pozemcích parc. č. 1186, v k.ú. Holasovice, okres Opava, parc. č. 886, parc. č. 888, parc. č. 889, parc. č. 1166, parc. č. 1167, parc. č. 1268, parc. č. 1277, parc. č. 1281, parc. č. 1636, parc. č. 1688, parc. č. 1689, parc. č. 2293, parc. č. 2303, parc. č. 2304, parc. č. 2439, v k.ú. Neplachovice, okres Opava, a parc. č. 208, v k.ú. Jarkovice, okres Opava, ve vzdálenosti do 50 m od pozemku určeného k plnění funkcí lesa parc.č. 1589, v k.ú. Neplachovice, okres Opava. Správní orgán tento souhlas neváže na splnění zvláštních podmínek.

Předmětem projektové dokumentace zpracované ve stupni pro stavební řízení je liniová stavba dopravního charakteru tj. veřejně přístupné účelové komunikace - polní cesty (VC5, VC11, DC1 a DC4) včetně interakčních prvků (IP7, IP8, IP13, IP14 a IP15). Součástí projektové dokumentace je také řešení zatravněné údolnice (SDSO1) včetně interakčních prvků (IP16, IP17, IP18 a IP19). Účelem navrhované stavby je zpřístupnění pozemků pro vlastníky (uživatelé pozemků), doplnění krajinné zeleně a celkové zkulturnění daného území. Práce budou prováděny v k.ú. Neplachovice (640816), Holasovice (640786) a Jarkovice (783595).

Správní orgán posouzením žádosti, charakteru záměru, předložených podkladů a vzájemného vztahu realizace stavby na pozemcích ve vzdálenosti do 50 m od okraje pozemku určeného k plnění funkcí lesa parc.č. 1589, v k.ú. Neplachovice, okres Opava dospěl k závěru, že jeho realizace na výše uvedených pozemcích není v rozporu se zájmy hájenými podle lesního zákona. Stavba je svým charakterem a technickým provedením zjevně bez vlivu na předmětný pozemek určený k plnění funkcí lesa. Správní orgán tento svůj souhlas se stavbou neváže na splnění zvláštních podmínek. Zákazy uvedené v § 20 a povinnosti uvedené v § 13 odst. 1 lesního zákona nejsou tímto stanoviskem dotčeny

### Ochrana myslivosti

Magistrát města Opavy, odbor životního prostředí, jako orgán státní správy myslivosti (dále jen "správní orgán") věcně příslušný podle § 57 odst. 4, § 60 zákona č. 449/2001 Sb., o myslivosti, ve znění pozdějších předpisů (dále jen "zákon o myslivosti") a místně příslušný podle § 11 odst. 1 písm. b) zákona č. 500/2004 Sb., správní řád, ve znění pozdějších předpisů (dále jen "správní řád"), dává podle a § 67 zákona o myslivosti a § 149 odst. 1 správního řádu

### s o u h l a s

k vydání rozhodnutí stavebního úřadu pro stavbu s názvem "Realizace prvků společných zařízení KoPÚ Neplachovice" (dále též jen "stavba"), která má být realizována na honebních pozemcích parc. č. 1167, parc. č. 1268, parc. č. 1277, parc. č. 1281, parc. č. 1636, parc. č. 1689, parc. č. 2293, parc. č. 2303, parc. č. 2304, parc. č. 2439, v k.ú. Neplachovice, okres Opava, a parc. č. 208, v k.ú. Jarkovice, okres Opava. Správní orgán tento souhlas neváže na splnění zvláštních podmínek.

Předmětem projektové dokumentace zpracované ve stupni pro stavební řízení je liniová stavba dopravního charakteru tj. veřejně přístupné účelové komunikace - polní cesty (VC5, VC11, DC1 a DC4) včetně interakčních prvků (IP7, IP8, IP13, IP14 a IP15). Součástí projektové dokumentace je také řešení zatravněné údolnice (SDSO1) včetně interakčních prvků (IP16, IP17, IP18 a IP19). Účelem navrhované stavby je zpřístupnění pozemků pro vlastníky (uživatelé pozemků), doplnění krajinné zeleně a celkové zkulturnění daného území. Práce budou prováděny v k.ú. Neplachovice (640816), Holasovice (640786) a Jarkovice (783595).

Správní orgán posouzením žádosti, charakteru záměru, předložených podkladů a vzájemného vztahu realizace stavby na honebních pozemcích v k.ú. Neplachovice a Jarkovice, okres Opava, dospěl k závěru, že uvedený záměr je ve vztahu k honitbě a životním podmínkám zvěře akceptovatelný se zanedbatelným vlivem na zákonem o myslivosti hájené zájmy a s ohledem na uvedené dal správní orgán ke stavbě souhlas. Vliv stavby na životní podmínky zvěře je zjevně zanedbatelný s ohledem na charakter stavby a její technické provedení.

*Ing. Jindřich Hrbáč*

### 5. Ochrana vod

Veřejné zájmy, které dotčený orgán hájí podle § 104 odst. 9 zákona č. 254/2001 Sb., o vodách a o změně některých zákonů (vodní zákon), ve znění pozdějších předpisů, **nejsou záměrem dotčeny**.

K ochraně zájmů dle vodního zákona není nutné stanovovat zvláštní podmínky.

*RNDr. Jitka Týnová*

### 6. Silniční správní úřad

Veřejné zájmy, které dotčený orgán hájí podle § 40 odst. 4 písm. d) zákona č. 13/1997 Sb., o pozemních komunikacích, ve znění pozdějších předpisů, **jsou záměrem dotčeny**. Dotčený orgán vydává k tomuto záměru souhlasné závazné stanovisko.

Na základě předložené projektové dokumentace pro stavební řízení týkající liniové stavby dopravního charakteru, tj. veřejně přístupné účelové komunikace - polní cesty, v obci Neplachovice lze konstatovat, že odbor dopravy MMO, jako příslušný speciální stavební úřad ve smyslu § 40, odst. 4, zákona č. 13/1997 Sb., o pozemních komunikacích, ve znění pozdějších předpisů, je dotčeným orgánem státní správy.

Příslušné správní (stavební) řízení ve výše uvedené záležitosti bude vedeno samostatně na základě předložení žádosti s příslušnou odpovídající dokumentací.

*Ing. Dalibor Novotný*

## 7. Památková péče

Veřejné zájmy, které dotčený orgán hájí podle zákona č. 20/1987 Sb., o státní památkové péči, ve znění pozdějších předpisů, **nejsou záměrem dotčeny**.

Orgán státní památkové péče ve věci není dotčeným orgánem, neboť předmětné nemovitosti nepoživají solitérní památkové ochrany ani se nenacházejí v plošně chráněném památkovém území ve smyslu zákona č. 20/1987 Sb., o státní památkové péči, ve znění pozdějších předpisů.

*Bc. David Witoš*

## 8. Územní plánování

Veřejné zájmy, které dotčený orgán hájí podle § 6 odst. 1 písm. e), § 96b zákona č. 183/2006 Sb., o územním plánování a stavebním řádu (stavební zákon), ve znění pozdějších předpisů, **nejsou záměrem dotčeny**.

Magistrát města Opavy, odbor hlavního architekta a územního plánu, jako orgán územního plánování (dále jen "úřad územního plánování") podle § 6 odst. 1 písm. e) zákona č. 183/2006 Sb., o územním plánování a stavebním řádu (stavební zákon), ve znění pozdějších předpisů (dále jen "stavební zákon") k předložené žádosti **nevydává závazné stanovisko**.

### Odůvodnění

Úřad územního plánování zmocňuje k vydávání závazného stanoviska podle § 96b stavebního zákona ustanovení § 6 odst. 1 písm. e) téhož zákona. Dle § 96b odst. 1 se závazné stanovisko se závazné stanovisko vydává jako závazný podklad pro účely rozhodnutí nebo jiný úkon části třetí hlavy III dílů 4 a 5, § 126, 127, 129 odst. 2 a 3 nebo podle zvláštního zákona, jestliže jeho vydání závisí na posouzení jím vyvolané změny v území.

Účelem podané žádosti je vydání koordinovaného stanoviska pro stavební povolení, tedy úkon, pro který se dle § 96 b odst. 1 stavebního zákona závazné stanovisko orgánu územního plánování nevydává.

*Ing. arch. Petr Stanjura*

### Odůvodnění:

Dotčený orgán obdržel dne 14.3.2019 žádost o vydání koordinovaného závazného stanoviska k uvedenému záměru. Podkladem pro vydání koordinovaného závazného stanoviska byla předložená dokumentace záměru (zpracovatel: AGPOL s.r.o., IČO 28597044, Jungmannova č.p. 153/12, Hodolany, 779 00 Olomouc 9).

Dotčený orgán záměr posoudil a zjistil požadavky na ochranu všech dotčených veřejných zájmů chráněných podle zvláštních právních předpisů. Požadavky na různých úsecích ochrany veřejných zájmů zkoordinoval a vydal toto **koordinované závazné stanovisko**.

**Poučení:**

Proti tomuto koordinovanému závaznému stanovisku se nelze odvolat. Ve smyslu § 149 odst. 5 správního řádu se proti **obsahu tohoto koordinovaného závazného stanoviska** lze odvolat jen prostřednictvím odvolání proti konečnému rozhodnutí ve věci, jehož je toto stanovisko podkladem. Jestliže odvolání směřuje proti obsahu závazného stanoviska, vyžádá odvolací správní orgán potvrzení nebo změnu závazného stanoviska od správního orgánu nadřízeného správnímu orgánu příslušnému k vydání závazného stanoviska.

**II. SDĚLENÍ****1. Ochrana přírody a krajiny**

K povolení kácení vzrostlých dřevin o obvodu kmene nad 80 cm ve výšce 130 cm nad zemí a zapojených porostů dřevin (plocha nad 40 m<sup>2</sup>) rostoucích mimo les dle § 8 odst. 1 ZOPK ve smyslu vyhlášky č. 189/2013 Sb., o ochraně dřevin a povolování jejich kácení, ve znění pozdějších předpisů a pro uložení náhradní výsadby ke kompenzaci ekologické újmy v souvislosti s kácením dřevin podle § 9 ZOPK je v souladu s ustanovením § 75 odst. 1 písm. a) ZOPK, § 76 odst. 1 písm. a) ZOPK a § 11 odst. 1 písm. b) zákona č. 500/2004 Sb., správní řád, ve znění pozdějších předpisů věcně a místně příslušným orgánem ochrany přírody Obecní úřad Neplachovice.

**2. Ochrana zemědělského půdního fondu**

Záměr nazvaný "Realizace prvků společných zařízení KoPÚ Neplachovice" je realizován mimo jiné na pozemcích parc. č. 1167 - orná půda, 1268 - trvalý travní porost, 2293 - trvalý travní porost a 2439 - trvalý travní porost, všechny v k. ú. Neplachovice, které jsou součástí zemědělského půdního fondu.

K realizaci společných zařízení obce Neplachovice, konkrétně k rozšíření záměru, konkrétně **SO 03 Doplnková polní cesta** na pozemcích parc. č. **1268 - trvalý travní porost, 2293 - trvalý travní porost a 1167 - orná půda**, a dále **SO 05 Zatrávněná údolnice** na pozemcích parc. č. **1268 - trvalý travní porost, 2293 - trvalý travní porost a 2439 - trvalý travní porost**, všechny v k. ú. Neplachovice, orgán ochrany zemědělského půdního fondu (dále jen "ZPF") sděluje, že zájmy chráněné zákonem č. 334/1992 Sb., o ochraně ZPF, ve znění pozdějších předpisů, **nejsou dotčeny**.


V souladu s postupy danými § 9 odst. 10 zákona č. 139/2002 Sb., o pozemkových úpravách a pozemkových úradech a o změně zákona č. 229/1991 Sb. o úpravě vlastnických vztahů k půdě a jinému zemědělskému majetku, ve znění pozdějších předpisů, se k záměru orgán ochrany zemědělského půdního fondu vyjadřuje již **ve fázi předkládaného plánu společných zařízení** a jeho souhlasné stanovisko (uplatněné v zákonem vymezené lhůtě) nahrazuje opatření (rozhodnutí, souhlas, povolení výjimky) podle zvláštních předpisů (tedy i zákona č. 334/1992 Sb. o ochraně ZPF).

**Rozhodnutí o schválení KoPÚ** v k. ú. Neplachovice a části k. ú. Vlašovičky vydal Státní pozemkový úřad, Krajský pozemkový úřad pro Moravskoslezský kraj, Pobočka Opava, dne **13. 4. 2015**. Toto rozhodnutí nabylo právní moci dne 19. 5. 2015 pod č. j. **SPU 125105/2015**.


Ing. Ludmila Domesová  
oprávněná úřední osoba

**Obdrží:**

AGPOL s.r.o., IDDS: ydbjhuf



**KRAJSKÝ ÚŘAD**  
MORAVSKOSLEZSKÝ KRAJ  
Odbor dopravy a chytrého regionu  
28. října 117, 702 18 Ostrava



Váš dopis zn.: VA/126/19  
Ze dne: 2019-03-13  
Čj: MSK 38429/2019  
Sp. zn.: DSH/7111/2019/Pet  
205.2 S5 N  
Vyřizuje: Ing. Pavel Petr  
Telefon: 595 622 117  
Fax: 595 622 126  
E-mail: posta@msk.cz  
Datum: 2019-04-02

AGPOL s. r. o.  
Ing. Václav Plhák  
Jungmannova 153/12  
779 00 Olomouc

## **Stanovisko k PD akce „Realizace prvků společných zařízení KoPÚ Neplachovice“, okr. Opava ke stavebnímu povolení a následné realizaci (DSP + DPS)**

Krajskému úřadu Moravskoslezského kraje byla dne 14. 3. 2019 doručena žádost ze dne 13. 3. 2019, č. j. VA/126/19 Státního pozemkového úřadu, IČ: 01312774, Husinecká 1024/11a, 130 00 Praha 3 v zastoupení Krajským pozemkovým úřadem pro Moravskoslezský kraj, Pobočka Opava, Krnovská 2861/69, 746 01 Opava v zastoupení plnou mocí ze dne 14. 2. 2018 AGPOL, s. r. o., IČ: 28597044, Jungmannova 153/12, 779 00 Olomouc (dále žadatel) o vyjádření k projektové dokumentaci (PD), resp. k uvedenému řešení výše uvedené stavby realizace PSZ KoPÚ Neplachovice, okr. Opava z pohledu svých zájmů.

K předmětu věci žadatel v žádosti dále uvádí, že dokumentace navazuje na schválený PSZ v rámci Komplexní pozemkové úpravy v k. ú. Neplachovice (vč. části Zadky) a z části v k. ú. Vlašovičky (z r. 2013), že investorem stavby je ČR – Státní pozemkový úřad, v zastoupení Krajským pozemkovým úřadem pro Moravskoslezský kraj, Pobočka Opava, který vydal dne 13. 4. 2015 rozhodnutí o schválení návrhu KoPÚ s NPM dne 19. 5. 2015, č. j. SPU 125105/2015.

K žádosti doložena PD z 05/2019 v projekčním stupni DSP + DPS, zpracovaná žadatelem AGPOL, s. r. o. Olomouc, zahrnující kompletní PD polních cest (veřejně přístupné účelové komunikace, PC), tj. průvodní zprávu, situační a koordinační výkresy, pohledy, příčné a podélné řezy, detaily připojení polních cest včetně interaktivních prvků, apod., stavba je rozdělena na stavební objekty – SO 01 Vedlejší polní cesta VC5, SO 02 Vedlejší polní cesta VC11, SO 03 Doplňková polní cesta DC1, SO 04 Doplňková polní cesta DC4 a SO 05 Zatravněná údolnice SD S01 (dále také stavba).

Dle PD na silnici I. třídy č. I/11 se připojují polní cesty DC4 a VC5, která se připojuje svým druhým koncem i k silnici č. I/57 (obě silnice propojuje), u které je také začátkem úseku SO 05/SO 501 zatravněná údolnice, pokračující jihozápadním směrem a kterou v trase kříží SO 03/DC1, která je současně připojena na SO 01/DC5. Na místní komunikaci (MK) ve směru na Loděnice je za obcí Neplachovice na tuto MK připojen SO 02 VC11.

### Obecně k platné právní úpravě:

Krajský úřad Moravskoslezského kraje, vykonávající podle ust. § 29 zákona č. 129/2000 Sb., o krajích (krajské zřízení), ve znění pozdějších předpisů, přenesenou působnost stanovenou mu ust. § 40, odst. 3 zákona č. 13/1997 Sb., o pozemních komunikacích, ve znění pozdějších předpisů (dále zákon o pozemních komunikacích, ZoPK) zejména tím, že vykonává funkci silničního správního úřadu na silnicích I. tříd, stanoví místní úpravu provozu na silnicích I. tříd a podle zákona č. 361/2000 Sb., o provozu na pozemních komunikacích a o změnách některých zákonů, ve znění pozdějších předpisů, dále zpracovává návrh koncepce rozvoje silniční sítě kraje a

uplatňuje stanovisko k územně plánovací dokumentaci a závazné stanovisko v územním řízení z hlediska řešení silnic II. a III. třídy. Zavedením krajského zřízení Moravskoslezský kraj sice převzal od českého státu do své správy silnice II. a III. třídy na území kraje, nicméně výkon jeho vlastnických práv, jako je oprava, údržba, investiční činnost a příprava staveb zajišťuje však na základě usnesení zastupitelstva kraje č. 7/64/2 ze dne 13. 12. 2001 příspěvková organizace Správa silnic Moravskoslezského kraje. Usnesením vydaná zřizovací listina vymezuje hlavní účel a předmět její činnosti, tj. zajištění citovaného výkonu vlastnických práv Moravskoslezského kraje k silnicím II. a III. třídy včetně jejich součástí a příslušenství a k silničním pozemkům silnic II. a III. třídy na území kraje, a také výkon vyjadřovat stanovisko vlastníka silnice a silničních pozemků silnic II. a III. třídy zejména podle zákona o pozemních komunikacích a stavebního zákona ve správních a obdobných řízeních. Z předloženého podkladu vyplývá, že v tomto případě se jedná o postavení kraje z titulu vlastnictví nemovitosti silnice, popřípadě silničního pozemku silnic II. a III. třídy ve vlastnictví kraje.

#### K věci samotné:

Silnice I. třídy č. I/11 a č. I/57 jsou ve vlastnictví českého státu a v majetkové správě Ředitelství silnic a dálnic ČR, Správa Ostrava, IČ: 65993390, Mojžírovců 5, 709 81 Ostrava – Mar. Hory (dále RSD ČR, Správa Ostrava) a místní komunikace v majetku obcí, v tomto případě obce Neplachovice. Nedochází k připojování navrhovaných PC k silnicím II. a III. třídy v majetkové správě Správy silnic Moravskoslezského kraje, příspěvková organizace, IČ: 00095711, Úprkova 1, 702 00 Ostrava, středisko Opava, Joži Davida 2, 747 06 Opava (dále SSMSK Opava) – viz ust. § 9 Vlastnictví pozemních komunikací zákona o pozemních komunikacích. Citovaní správci/vlastníci byli rozdělovníkem žádosti k vydání vyjádření obesláni včetně zdejšího úřadu, dotčených správních orgánů, správců sítí (TI), apod., a jejich případné podmínky nutno respektovat.

Upozorňuje, že silniční ochranné pásmo ve smyslu ust. § 30 zákona o pozemních komunikacích je stanoveno pro silnice I. třídy 50 m od osy vozovky nebo přilehlého jízdního pásu a pro silnice II. a III. třídy územím o šířce 15 m na každou stranu od osy vozovky nebo přilehlého jízdního pásu silnice II. a III. třídy (vše pro prostor ohraničený svislými plochami vedenými do výšky 50 m). Tyto pásma je nutno ve smyslu tohoto ustanovení zákona o pozemních komunikacích respektovat.

K předložené PD ve stupni DSP + DPS staveb polních cest včetně jejich připojení na dotčené silnice a MK nemá námitek (ve fázi stavebního řízení není ve smyslu zákona dotčeným orgánem), nutno však respektovat podmínky RSD ČR, Správa Ostrava, obce Neplachovice a níže uváděných podmínek zdejšího úřadu. K tomuto současně upozorňuje, že stavbou zejména nesmí dojít ke zhoršení odvodnění výše uvedených silnic.

K zajištění povolení připojení pozemků na citované silnice I. třídy novými sjezdy, resp., úpravami sjezdů stávajících ve smyslu ust. §§ 10 Připojování pozemních komunikací a 40 Výkon státní správy ZoPK, k vydání povolení těchto připojení po zajištění stanoviska ŘSD ČR, Správa Ostrava a závazného stanoviska příslušné Policie ČR, KŘPMS kraje, OSDP, 30. dubna 24, 728 99 Ostrava, je příslušný zdejší krajský úřad, resp. dle ust. § 10, odst. 5 ZoPK ve společném územním a stavebním řízení je povolení nahrazeno závazným stanoviskem dotčeného orgánu.

K dotčené místní komunikaci stavbou, resp., k její správní příslušnosti upozorňuje, že ve smyslu ust. § 40, odst. 5, písm. b) ZoPK obecní úřady příslušné obce vykonávají působnost silničního správního úřadu ve věcech místních komunikací, s výjimkou věcí, o kterých rozhoduje silniční správní úřad obce s rozšířenou působností (ORP Opava), tj. Obecní úřad Neplachovice, a proto jeho podmínky také respektovat.

„otisk razítka“

Ing. Libor Částka, v. r.  
vedoucí oddělení silničního hospodářství

Za správnost vyhotovení: Ing. Pavel Petr





ID 659454916 1.3

**OBEC NEPLACHOVICE**  
**Na Návsi 16, Neplachovice, PSČ 747 74**

VÁŠ DOPIS ZN.: VA/126/19  
ZE DNE: 13. 3. 2019  
NAŠE ZN.: 295/2019  
VYŘIZUJE: Schreierová D.  
TEL.: 553 662 221  
FAX: 553 662 221  
E-MAIL: [starostka@neplachovice.cz](mailto:starostka@neplachovice.cz)  
DATUM: 20. 3. 2019

AGPOL s.r.o.  
Jungmannova 153/12  
779 00 Olomouc

**Realizace prvků společných zařízení KoPÚ Neplachovice – vyjádření k PD ke stavebnímu povolení (DSP) a následnou realizaci (DSP)**

Obec Neplachovice na základě předložené dokumentace nemá námitek k uvedeným stavbám a realizacím. V řešeném území nemáme žádné zájmy stávající nebo výhledové.

Dana Schreierová  
starostka obce

**OBEC**  
**NEPLACHOVICE**  
**NA NÁVSI 16**  
**747 74 NEPLACHOVICE**

Bankovní spojení: Komerční banka a.s. Opava  
č. ú. 115-270960247/0100

IČ: 00561193  
Tel.: 553 662 221

DIČ: CZ00561193  
[podatelna@neplachovice.cz](mailto:podatelna@neplachovice.cz)  
[www.neplachovice.cz](http://www.neplachovice.cz)



**SPRÁVA SILNIC MORAVSKOSLEZSKÉHO KRAJE,**  
příspěvková organizace

**středisko Opava**

Joži Davida 2, 747 06 Opava

Příspěvková organizace  
Moravskoslezského kraje



VÁŠ DOPIS ZN.:

ZE DNE:

NAŠE ZN.: SSMSK/2019/6849/JaM

AGPOL s.r.o.

Jungmannova 153/12

779 00 Olomouc

VYŘÍZUJE: Mošová Jana

TEL.: 553/760427

FAX:

E-MAIL: jana.mosova@ssmsk.cz

DATUM: 7.5.2019

### **Vyjádření k PD stavby "Realizace prvků společných zařízení - Komplexní pozemkové úpravy Neplachovice".**

Předložená projektová dokumentace řeší veřejně přístupné účelové komunikace – polní cesty:

SO 01 Vedlejší polní cesta VC5 – nedotýká se zájmů SSMSK p.o., stř. Opava

SO 02 Vedlejší polní cesta VC11 – nedotýká se zájmů SSMSK p.o., stř. Opava

SO 03 Doplňková polní cesta DC1 – nedotýká se zájmů SSMSK p.o., stř. Opava

SO 3.1 Interakční prvek IP7 – nedotýká se zájmů SSMSK p.o., stř. Opava

SO 04 Doplňková polní cesta DC4 – nedotýká se zájmů SSMSK p.o., stř. Opava

SO 05 Zatrávněná údolnice SDSO1 – nedotýká se zájmů SSMSK p.o., stř. Opava

SO 05.1 Interakční prvek IP19 – nedotýká se zájmů SSMSK p.o., stř. Opava

SO 05.2 Interakční prvek IP18 – nedotýká se zájmů SSMSK p.o., stř. Opava

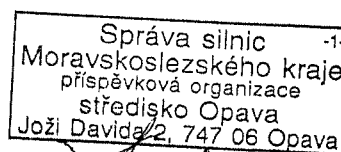
SO 05.3 Interakční prvek IP17 – nedotýká se zájmů SSMSK p.o., stř. Opava

SO 05.4 Interakční prvek IP16 – nedotýká se zájmů SSMSK p.o., stř. Opava

Investorem akce je Státní pozemkový úřad, Krajský pozemkový úřad pro Moravskoslezský kraj.

S předloženou dokumentací "Realizace prvků společných zařízení - Komplexní pozemkové úpravy Neplachovice" souhlasíme. Realizací výše uvedených objektů nedojde k dotčení zájmů SSMSK p.o., středisko Opava.

S pozdravem



Ing. Petr Kudela

vedoucí střediska Opava

Přílohy: PD

Organizace se sídlem Úprkova 795/1, 702 23 Ostrava zapsaná v OR KS Ostrava, odd. Pr., vl.988

IČO: 00095711

e-mail: ssmsk@ssmsk.cz

tel.: 595 135 911

Komerční banka Karviná

DIČ: CZ00095711

www.ssmsk.cz

fax: 596 133 729

č.ú.: 36-6032100257/0100

# Krajská hygienická stanice Moravskoslezského kraje se sídlem v Ostravě

NA BĚLIDLE 7, 702 00 OSTRAVA

**VÁŠ DOPIS ZN.:**

ZE DNE: 14.3.2019  
SPIS.ZNAČKA: S-KHSMS 13486/2019/OP/HOK  
ČÍSLO JEDNACÍ: KHSMS 13486/2019/OP/HOK  
VYŘIZUJE: RNDr. Iveta Nováková  
TEL.: 553668855  
E-MAIL: iveta.novakova@khssova.cz

DATUM: 18.3.2019

AGPOL s.r.o.  
Jungmannova 153/12  
779 00 Olomouc

**Nedotčený správní úřad**

Krajská hygienická stanice Moravskoslezského kraje se sídlem v Ostravě jako orgán ochrany veřejného zdraví posoudila podání AGPOL s.r.o. ve věci „Realizace prvků společných zařízení KoPÚ Neplachovice“ z hlediska zájmů jím chráněných ve smyslu § 77 zákona č. 258/2000 Sb., o ochraně veřejného zdraví a o změně některých zákonů, ve znění pozdějších předpisů (dále jen „zákon č. 258/2000 Sb.“). Dokumentace řeší realizaci prvků komplexní pozemkové úpravy – dvě vedlejší polní cesty a dvě doplňkové polní cesty v k.ú. Neplachovice.

Po posouzení z hlediska požadavků ochrany veřejného zdraví dospěl orgán ochrany veřejného zdraví k závěru, že v uvedené věci **nejsou dotčeny zájmy jím chráněné**, a proto neplní úkoly dotčeného orgánu podle § 82 odst. 2 písm. i) zákona č. 258/2000 Sb. a v řízení podle § 149 zákona č. 500/2004 Sb., správní řád, ve znění pozdějších předpisů, **n e v y d á v á** závazné stanovisko.

RNDr. Iveta Nováková, v.r.  
vedoucí oddělení hygieny obecné a komunální  
Krajské hygienické stanice Moravskoslezského kraje  
se sídlem v Ostravě  
územní pracoviště Opava

**Rozdělovník:**

Počet výtisků vyhotoveného dokumentu: 2

1x adresát počet listů 1 DS

1x KHS, oddělení HOK, počet listů 1

IČ: 71009167

ID datové schránky: w8pai4f

web: www.khssova.cz

Úřední hodiny:

pondělí, středa 8:00 – 17:00



# HASIČSKÝ ZÁCHRANNÝ SBOR MORAVSKOSLEZSKÉHO KRAJE

700 30 Ostrava-Zábřeh, Výškovická 40

## územní odbor Opava

746 01 Opava, Těšínská 39



Č.j. HSOS-3151-2/2019

Vyřizuje: Ing. Roman Holubec  
Tel.: 950745120  
E-mail: roman.holubec@hzsmk.cz

Opava 10.04.2019

Počet listů: 1  
Přílohy:  
PID: HZSTX00AY17U

AGPOL s.r.o.  
Jungmannova 153/12  
779 00 Olomouc

### Závazné stanovisko dotčeného orgánu na úseku požární ochrany

**Název stavby:** Realizace prvků společných zařízení KoPÚ Neplachovice  
**Místo stavby:** k. ú. Neplachovice  
**Stavebník – investor:** ČR - Státní pozemkový úřad, Husinecká 1024/11a, 130 00 Praha, IČ: 01312774  
Krajský pozemkový úřad pro Moravskoslezský kraj, Pobočka Opava  
**Předložená dokumentace:** dokumentace pro stavební řízení  
**Popis stavby:** Jedná se o polní cesty a související.

Hasičský záchranný sbor Moravskoslezského kraje (dále jen „HZS MSK“) jako věcně a místně příslušný dotčený orgán na úseku požární ochrany dle ustanovení § 26 odst. 2 písm. b) a ustanovení § 31 odst. 1 písm. b) zákona č. 133/1985 Sb., o požární ochraně, ve znění pozdějších předpisů (dále jen „zákon o požární ochraně“), posoudil výše uvedenou dokumentaci, předloženou dne 15.03.2019. K této dokumentaci **vydává** v souladu s ustanovením § 31 odst. 3 zákona o požární ochraně a dále dle ustanovení § 149 odst. 1 zákona č. 500/2004 Sb., správní řád, ve znění pozdějších předpisů,

**závazné souhlasné stanovisko.**

### Odůvodnění

HZS MSK vycházel při vydání závazného stanoviska z těchto podkladů:

- Projektová dokumentace (zpracovatel AGPOL s.r.o., 05/2019).

Z obsahu projektové dokumentace vyplývá, že jsou splněny technické podmínky požární ochrany kladené na danou stavbu vyhláškou č. 23/2008 Sb., o technických podmínkách požární ochrany staveb, ve znění vyhlášky č. 268/2011 Sb.

por. Ing. Roman Holubec  
referent pracoviště prevence, ochrany obyvatelstva  
a krizového řízení



**NÁRODNÍ  
PAMÁTKOVÝ  
ÚSTAV**

**ÚZEMNÍ ODBORNÉ  
PRACOVÍŠTĚ  
V OSTRAVĚ**

AGPOL s.r.o.  
Jungmannova 153/12  
779 00 Olomouc

Váš dopis čj. / ze dne: V A/126/19/ 13. 3. 2019  
Naše čj.: NPU-381/22232/2019  
Vyřizuje: Bc. Zezulová  
Spisový znak: 823

Ostrava 4. 4. 2019

### Realizace prvků společných zařízení KoPÚ Neplachovice


*Vyjádření z hlediska archeologické památkové péče k DSP a DPS.*


Národnímu památkovému ústavu, územnímu odbornému pracovišti v Ostravě, byla dne 15. 3. 2019 doručena od firmy AGPOL s.r.o., Jungmannova 153/12, 779 00 Olomouc žádost o vyjádření k dokumentaci pro vydání stavebního povolení a realizaci stavby „Realizace prvků společných zařízení KoPÚ Neplachovice“. Součástí žádosti byla projektová dokumentace.

K žádosti sdělujeme, že stavební činnost bude realizována na území s vysokou pravděpodobností výskytu archeologických nálezů. V dotčeném prostoru je doloženo osídlení od mladší doby kamenné po raný středověk. Z tohoto důvodu je nutné dle ustanovení odst. 2, § 22, zák. č. 20/1987 Sb., o státní památkové péči, ve znění pozdějších předpisů, ohlásit písemně s dostatečným časovým předstihem zahájení výkopových prací Archeologickému ústavu Akademie věd ČR, Čechyňská 363/19, 602 00 Brno (v kopii prosíme i Národnímu památkovému ústavu, ÚOP v Ostravě, detašované pracoviště v Opavě, Bezručovo náměstí 1, 746 01 Opava, tel. 553 715 485, mail: hlas.jindrich@npu.cz) a následně umožnit některé oprávněné organizaci provedení záchranného archeologického výzkumu na základě dohody uzavřené podle odst. 1 a 2, § 22, zák. č. 20/1987 Sb., o státní památkové péči, ve znění pozdějších předpisů. Obdobně je třeba postupovat má-li se na takovém území provádět jiná činnost, kterou by mohlo být ohroženo provádění archeologických výzkumů.

Toto odborné vyjádření nenahrazuje závazné stanovisko výkonného orgánu státní památkové péče.

S pozdravem

  
Mgr. Jindřich Hlas  
vedoucí odboru archeologie





Váš dopis zn.: VA/129/19

Ze dne:

AGPOL s.r.o.

Naše zn.: POD/04707/2019/9231/40.3

Vyřizuje: Ing. Michaela Knéblová

Jungmannova 153/12

Tel.: 596 657 271

E-mail: michaela.kneblova@pod.cz

779 00 Olomouc

Datum: 29.03.2019

**„Realizace prvků společných zařízení KoPÚ Neplachovice“ – stanovisko správce povodí**

Dne 13.03.2019 jsme byli požádáni o stanovisko k projektové dokumentaci „Realizace prvků společných zařízení KoPÚ Neplachovice“, která navazuje na plán společných zařízení navržený v rámci komplexních pozemkových úprav v k.ú. Neplachovice. Investorem stavby je Státní pozemkový úřad.

K plánu společných zařízení jsme se vyjádřili dopisem zn.: 13499/9231/40.3/2013 dne 24.09.2013. Projektová dokumentace svým rozsahem v daném území řeší následující stavební objekty:

SO 01 Vedlejší polní cesta VC5 – jedná se o rekonstrukci nezpevněné polní cesty, která zajišťuje přístup k polnostem mezi silnicemi I/57 a I/11. Cesta, která vede na hranici k.ú. Neplachovice a Jarkovice, je navržena jako jednopruhová se šířkou jízdního pruhu 3 m a krajnicemi 2 x 0,5 m s povrchem z vibrovaného štěrku. Odvodnění komunikace je řešeno příčným a podélným sklonem do okolního terénu. Ve staničení km 0,410 – 0,560 jsou po 25 m navrženy příčné ocelové svodnice, které budou zaústěny do okolního terénu. V místě napojení cesty na silnici I/11 je navrženo počištění stávajícího propustku DN 600 a příkopu podél této silnice v délce 10 m. Celková délka cesty je 2 341 m.

SO 02 Vedlejší polní cesta VC11 – navržena je rekonstrukce stávající zpevněné cesty, která navazuje na ul. Loděnická a zajišťuje přístup k místní pile. Cesta je navržena jako jednopruhová se šířkou jízdního pruhu 3 m a krajnicemi 2 x 0,5 m. Délka cesty činí 335 m. Odvodnění cesty je řešeno příčným a podélným sklonem do okolního terénu. V místě napojení na ul. Loděnická je navržen prefabrikovaný příčný odvodňovací žlab s litinovým roštem.

SO 03 Doplnková polní cesta DC1 – jedná se o návrh nezpevněné polní cesty, která bude propojovat stávající a nově navrženou polní cestu VC5. Cesta je navržena jako jednopruhová se šířkou jízdního pruhu 3 m (s krajnicemi se neuvažuje) o délce 1 147 m. Odvodnění cesty je řešeno příčným a podélným sklonem do okolního terénu. Zemní plán bude odvodněna pomocí drenů DN 150. V místě křížení polní cesty s údolnicí SDSO1 budou do průtoku 2,48 m<sup>3</sup>/s dešťové vody převedeny pod cestou pomocí 2 propustků DN 800, při vyšších průtocích bude cesta přelévána. Podél komunikace je v rámci interakčního prvku IP7 navržena doprovodná výsadba zeleně (stromořadí). Celkem je uvažováno s výsadbou 150 ks stromových sazenic.

SO 04 Doplnková polní cesta DC4 – jedná se o rekonstrukci stávající nezpevněné cesty, která zajišťuje přístup k polnostem v části Zadky. Cesta je navržena jako jednopruhová se šířkou jízdního pruhu 3 m (s krajnicemi se neuvažuje) o délce 630 m. Odvodnění cesty je řešeno příčným a podélným sklonem do okolního terénu.

SO 05 Zatrávněná údolnice SDSO1 – údolnice začíná u příkopu podél silnice I/57 a pokračuje jižním směrem po stávající polní cestu HC1, kde dochází k jejímu přerušení a ukončení výsadby a profilace. Od cesty HC1 bude údolnice pouze zatrávněna. Na údolnici jsou navrženy 2 průčezné kamenné

hrázky výšky 0,4 – 0,6 m. Součástí návrhu jsou interakční prvky IP16 až IP19, v rámci kterých se předpokládá výsadba 171 ks stromů.

Stavební objekty jsou navrženy v povodí vodních útvarů HOD\_0270 Heraltický potok od pramene po ústí do toku Opava a HOD\_0290 Opava od Opavice po Pilšský potok včetně. Ekologický stav vodního útvaru „HOD\_0270“ byl vyhodnocen jako zničený. Vodní útvar vykazuje dobrý chemický stav. Celkový stav tohoto útvaru byl vyhodnocen jako nevyhovující. Ekologický stav vodního útvaru „HOD\_0290“ byl vyhodnocen jako střední. U vodního útvaru se předpokládá nedosažení dobrého chemického stavu. Celkový stav tohoto útvaru byl vyhodnocen jako nevyhovující.

Z hlediska správce povodí nemáme k předložené dokumentaci připomínek a realizace navržených stavebních objektů je možná.

Správce povodí posoudil vliv záměru „Realizace prvků společných zařízení KoPÚ Neplachovice“ na stav a potenciál útvarů povrchových vod a na stav útvarů podzemních vod podle „Metodického pokynu k posouzení možnosti vlivu záměru na stav dotčených vodních útvarů, MZe a MŽP, 02/2018“.

Z hlediska zájmů daných platným Národním plánem povodí Odry a Plánem dílčího povodí Horní Odry (ustanovení § 24 až § 26 vodního zákona) je uvedený záměr možný, protože lze předpokládat, že záměrem nedojde ke zhoršení chemického stavu a ekologického stavu dotčených útvarů povrchových vod a chemického stavu a kvantitativního stavu útvaru podzemních vod, a že nebude znemožněno dosažení jejich dobrého stavu.

Toto hodnocení vychází z posouzení souladu daného záměru s výše uvedenými platnými dokumenty.

Záměr je v souladu s Plánem pro zvládání povodňových rizik v povodí Odry.

Platnost tohoto stanoviska je dva roky od data vydání.

**Povodí Odry,**  
státní podnik 230  
701 26 Ostrava, Varenská 49  
IČ: 70890021, DIČ: CZ70890021  
Ing. Břetislav Tureček  
vedoucí odboru  
vodohospodářských koncepcí a informací



AGENTURA OCHRANY  
PŘÍRODY A KRAJINY  
ČESKÉ REPUBLIKY

10 658464219

1. 11

REGIONÁLNÍ PRACOVISŤE  
SPRÁVA CHRÁNĚNÉ KRAJINNÉ OBLASTI POODŘÍ

Trocnovská 2  
702 00 Ostrava – Přívoz  
tel.: +420 596 133 673  
fax: +420 596 133 020  
e-mail: poodri@nature.cz  
www.poodri.nature.cz  
IDDS: bv4dyv5  
IČ: 62933591

AGPOL s.r.o.  
Jungmannova 153/12  
779 00 Olomouc

NAŠE ČÍSLO JEDNACÍ: 286/PO/2019

VYŘÍZUJE: R. Jarošek, 608 910 562

DATUM: 18. 3. 2019

### Realizace prvků společných zařízení KoPÚ Neplachovice

K předložené dokumentaci ke stavebnímu povolení a pro následnou realizaci stavby výše uvedené akce sdělujeme následující:

Stavba SO 05 Zatrávněná údolnice – v průvodní zprávě je uvedeno osetí údolnice v obecně podobě „vhodnou travní směsí“. Považujeme za žádoucí využívat k osevu nikoliv pouze čistě travinné směsi, ale druhově obohacené směsi trav a jetelovin, které budou plnit nejen protierozní funkci, ale přispějí i ke zlepšení stanovištních podmínek pro hmyz a obratlovce. Jako metodický materiál, kde jsou uvedeny vhodné druhy, odrůdy a technologie, doporučujeme využít standard AOPK ČR „Krajinné trávníky“ – ke stažení na <http://www.ochranaprirody.cz/pece-o-prirodu-a-krajinu/standardy-pece-o-prirodu-a-krajinu/>.

Závěrem sdělujeme, že naše pracoviště administruje dotační tituly, které umožňují realizaci výše uvedených opatření.

S pozdravem

Mgr. Jan Klečka, Ph.D.  
ŘEDITEL REGIONÁLNÍHO PRACOVISŤE

Přílohy: -



LESY ČESKÉ REPUBLIKY, S. P., LESNÍ SPRÁVA OPAVA

Stará silnice 1872/4, Předměstí, 746 01 Opava, tel. +420 956106111, fax +420 553625049, ls106@lesycr.cz, ID DS:e8jcfns

**AGPOL s.r.o.****Jungmannova 153/12****Olomouc****779 00**VÁŠ DOPIS ZN.  
Ing. PihákČÍSLO JEDNACÍ  
**CCR106/149/2019**

SPISOVÁ ZNAČKA

DATUM  
24.6.2019VYŘIZUJE  
Dalibor KavanTELEFON  
956106106GSM  
956106111

FAX

E-MAIL  
dalibor.kavan@lesycr.cz

Věc:

**Vyjádření k realizaci prvků společných zařízení KoPÚ Neplachovice**

Obrátili jste se na Lesy České republiky, s.p., Lesní správu Opava, s žádostí o vyjádření k realizaci prvků společných zařízení KoPÚ Neplachovice v katastrálním území Neplachovice, spočívajících ve vybudování polních cest a zatravněné údolnice.

Jelikož v daném katastrálním území mají LČR, s.p., v právu hospodařit pouze velmi zanedbatelný majetek, spočívající ve správě jednoho lesního pozemku o výměře 709 m<sup>2</sup>, navíc umístěného velmi daleko od realizovaných území, nemají tudíž na vybudování společných zařízení žádnou připomínku.

Dále sdělujeme, že v zájmovém území LČR, s.p. nevlastní žádné zařízení.

S pozdravem

Lesy České republiky, s.p. [18]  
se sídlem Přemyslova 1106/19, Nový Hradec Králové  
500 08 Hradec Králové  
IČ: 42196451, DIČ: CZ42196451  
Lesní správa Opava  
Stará silnice 1872/4, Předměstí, 746 01 Opava

Ing. František Musil  
lesní správce



Lesy České republiky, s.p., se sídlem Přemyslova 1106/19, Nový Hradec Králové, Hradec Králové, PSČ 500 08

Spisová značka AXII 540 vedená u rejstříkového soudu v Hradci Králové, IČ: 42196451, DIČ: CZ42196451

Lesy České republiky, s.p., jsou držitelem osvědčení o účasti v certifikaci lesů, loga PEFC (08-2101/0001) a certifikátu C-o-C.



Státní podnik Lesy České republiky, s.p., zachovává nulovou toleranci k jakémukoli nelegálnímu jednání a dodržuje maximální transparentnost, legitimitu a etiku. Součástí firemní kultury státního podniku Lesy České republiky, s.p., je Criminal compliance program (viz [www.lesycr.cz](http://www.lesycr.cz)), který stanoví zásady a pravidla jednání zaměstnanců či jiných osob jednajících za státní podnik Lesy České republiky, s.p. (dále jen „zaměstnanec“). Každý zaměstnanec má povinnost oznámit jakékoli podezřelé či nelegální jednání. V jakémkoli případě, kdy je jednání zaměstnance v rozporu s Criminal compliance programem, nelze je považovat za jednání v rámci nebo v zájmu státního podniku Lesy České republiky, s.p. Takové jednání je možné oznámit, a to i anonymně způsoby uvedenými na webových stránkách.

[www.lesycr.cz](http://www.lesycr.cz)

**Obec HOLASOVICE**

Holasovice 130, 747 74 Holasovice

AGPOL s.r.o.

Jungmannova 153/12

779 00 Olomouc

Vaše značka

Naše značka  
Č.j.: 202/2019Vyřizuje  
Ing. VolnýDatum  
15.4.2019

**Věc: Vyjádření obce Holasovice ke stavbě „Realizace prvků společných zařízení KoPÚ Neplachovice“**

Společnost AGPOL s.r.o. se sídlem Jungmannova 153/12, 779 00 Olomouc zpracovává projektovou dokumentaci ke stavebnímu povolení (DSP) a následnou realizaci (DPS), a to stavby **„Realizace prvků společných zařízení KoPÚ Neplachovice“**. Investorem stavby je ČR – Státní pozemkový úřad. Krajský pozemkový úřad pro Moravskoslezský kraj, pobočka Opava.

Dokumentace navazuje na schválený Plán společných zařízení v rámci komplexní pozemkové úpravy v k. ú. Neplachovice a řeší liniovou stavbu dopravního charakteru tj. veřejně přístupné účelové komunikace – polní cesty včetně interakčních prvků a zatravněné údolnice. Veškeré stavební práce budou prováděny na pozemcích vyčleněných v rámci KoPÚ pro plán společných zařízení.

Obec Holasovice **s o u h l a s í** s předloženou projektovou dokumentací ke stavebnímu povolení (DSP) a následnou realizaci (DPS), jejíž zhotovitelem je společnost AGPOL s.r.o. se sídlem Jungmannova 153/12, 779 00 Olomouc. Obec Holasovice nemá v zájmovém území zařízení nebo zájmy, které by byly v kolizi s navrhovaným řešením stavby.

S pozdravem

Ing. Václav Volný  
starosta obce Holasovice

Obec Holasovice  
Holasovice 130, 747 74  
IČ: 00000080

Telefon  
553 662 296

Telefon/fax  
553 662 294

Bankovní spojení  
ČS, a.s. Opava  
Č. ú. 1846763399/0800

IČ  
00300080

DIČ  
CZ00300080