



č. smlouvy objednatele: 6/2013

č. smlouvy zhotovitele: 106-2615-13

## Dodatek č. 6 ke smlouvě o dílo

na vypracování návrhu komplexní pozemkové úpravy v katastrálním území **Těšany**

### SMLUVNÍ STRANY:

#### **Objednatel:**

Sídlo:

Sídlo pobočky:

Ve smluvních záležitostech oprávněn jednat:

Tel.:

V technických záležitostech oprávněn jednat:

Tel.:

E-mail:

ID DS:

Bankovní spojení:

Číslo účtu:

IČ/DIČ

**Česká republika - Státní pozemkový úřad,**

Husinecká 1024/11a, 130 00 Praha 3

**Krajský pozemkový úřad pro Jihomoravský kraj Pobočka Brno**

Kotlářská 931/53, 602 00 Brno

Ing. Petr Grmela, vedoucí Pobočky Brno

+420 606 644 727

Ing. Miroslava Priessnitzová

+420 602 559 300

[brno.pk@spucr.cz](mailto:brno.pk@spucr.cz)

z49per3

Česká národní banka a.s.

3723001/710

01312774 / není plátcem DPH

a

#### **Zhotovitel:**

Adresa:

Zastoupený:

Ve smluvních záležitostech oprávněn jednat:

V technických záležitostech oprávněn jednat:

E-mail:

ID DS:

Bankovní spojení:

Číslo účtu:

IČ/DIČ

**AGROPROJEKT PSO, s.r.o.**

Slavíčková 1b, 638 00 Brno

Ing. Luděk Střítecký, jednatelem společnosti

Ing. Luděk Střítecký, jednatel společnosti

Ing. Milan Pavlík, ředitel společnosti

[info@agroprojektpsocz](mailto:info@agroprojektpsocz)

784cctd

ČSOB a.s. Brno

372520453 / 0300

41601483 / CZ41601483

Společnost je zapsána v obchodním rejstříku vedeném u Krajského soudu v Brně, oddíl C, vložka 2171.

**Smluvní strany se dohodly, že tímto dodatkem se stávající smlouva o dílo ve znění dodatku č. 1, č. 2, č. 3, č. 4 a č. 5 mění následovně:**

1. V důsledku technických podmínek při zhotovení fakturačního celku **1.5.2.**, které umožnily provedení menšího než sjednaného množství měrných jednotek se snižuje počet stabilizovaných bodů o 5 kusů.
2. V návaznosti na vypracování návrhu nového uspořádání pozemků se posouvá termín u fakturačního celku **1.7.2.**, pro případ neudělení souhlasu vlastníků s řešením pozemků v pozemkové úpravě.
3. Na základě rozdílu mezi výměrou vypočtenou ze souřadnic a výměrou zjištěnou součtem výměr pozemků vedených na LV v KN došlo ke snížení MJ u fakturačního celku **1.8.1.** o 3 ha.

Příloha č. 1, která je nedílnou součástí SoD, se mění takto:

- **Fakturační celek 1.5.2.** Geometrické a polohové určení vnějšího obvodu upravované území. Stabilizace plastovou značkou se snižuje ze 45 MJ na 40 MJ, tj. o 5 MJ - finanční snížení o 600,-Kč bez DPH.
- **Fakturační celek 1.7.2.** Zjišťování hranic pozemků neřešených dle §2 zákona, s termínem plnění 30.12.2015. Tento termín se posouvá a nově je stanoven na 30.6.2016.
- **Fakturační celek 1.8.1.** Dokumentace nároků vlastníků pro vypracování návrhu nového uspořádání a vypracování podkladů pro řešení nesouladu druhu pozemků. Počet MJ se snižuje z 1533 MJ na 1530 MJ, tj. o 3 MJ – finanční snížení o 600,-Kč bez DPH.


V rámci fakturačních celků 1.5.2. a 1.8.1. dochází k celkovému snížení ceny díla o 1 200,- Kč bez DPH.

Ostatní ustanovení smlouvy o dílo ve znění dodatků č.1, č.2, č.3, č.4 a č.5 zůstávají beze změny.

Dodatek je sepsán ve čtyřech vyhotoveních, z nichž každá smluvní strana obdrží dvě vyhotovení.


V Brně dne 7. 10. 2015

Za objednatele:

  
Ing. Petr Grmela  
vedoucí Pobočky Brno  
Krajský pozemkový úřad pro Jmk  
Státní pozemkový úřad



Za zhotovitele:

  
AGROPROJEKT PSO  
s.r.o.  
Slavičkova 1b, 638 00 BRNO  
DIČ: CZ41601483

Ing. Luděk Střítecký  
jednatel společnosti  
AGROPROJEKT PSO, s.r.o.

**Příloha č. 1 k dodatku č. 6**

Ucelená část, fakturační celek		MJ	Počet MJ	Cena za MJ bez DPH v Kč	Cena bez DPH celkem v Kč	Termín ukončení
<b>1.</b>	<b>Přípravné práce</b>					
1.1.	Studie odtokových poměrů	ks	1	<b>100 000</b>	100 000,-	28.2.2014
1.2.1.	Vyhodnocení podkladů a rozbor souč. stavu	ha	1 533	<b>110</b>	168 630,-	30.9.2014
1.2.2.	Vyhodnocení podkladů a rozbor souč. stavu	ha	3	<b>110</b>	330,-	30.9.2015
1.3.	Dohledání, ověření stávajícího bodového pole, návrh na doplnění	bod	67	<b>250</b>	16 750,-	30.6.2014
	Doplnění stávajícího bodového pole včetně stabilizace	bod	10	<b>1 200</b>	12 000,-	
1.4.1.	Polohopisné zaměření zájmového území mimo trvalé a lesní porosty	ha	1 388	<b>450</b>	624 600,-	30.8.2014
	Polohopisné zaměření zájmového území v trvalých porostech (mimo lesní porosty)	ha	145	<b>600</b>	87 000,-	
	Polohopisné zaměření zájmového území v lesních porostech	ha	0		0	
1.4.2.	Polohopisné zaměření zájmového území mimo trvalé a lesní porosty	ha	3	<b>450</b>	1 350,-	30.9.2015
1.5.1.	Geometrické a polohové určení vnějšího obvodu upravovaného území					30.10.2014
	- vyšetření obvodu upravovaného území vč. ZPMZ a geom. plánů	100bm	168	<b>1 500</b>	252 000,-	
	- stabilizace plastovou značkou	bod	461	<b>120</b>	55 320,-	
	- stabilizace kat. hranice kamennou značkou	bod	4	<b>1 000</b>	4 000,-	
1.5.2.	Geometrické a polohové určení vnějšího obvodu upravovaného území	100bm	5	<b>1 500</b>	7 500,-	15.9.2015
	- vyšetření obvodu upravovaného území vč. ZPMZ a geom. plánů					
	- stabilizace plastovou značkou	bod	40	<b>120</b>	4 800,-	
1.6.	Geometrické a polohové určení vnitřního obvodu upravovaného území					30.10.2014
	- vyšetření obvodu upravovaného území vč. ZPMZ a geom. plánů	100bm	68	<b>1 600</b>	108 800,-	
	- stabilizace plastovou značkou	bod	152	<b>80</b>	12 160,-	
1.7.1.	Zjišťování hranic pozemků neřešených dle §2 zák.					30.10.2014
	- vytyčení pozemků	100bm	65	<b>800</b>	52 000,-	
	- stabilizace plastovou značkou	bod	116	<b>80</b>	9 280,-	
1.7.2.	Zjišťování hranic pozemků neřešených dle §2 zák.					30.6.2016
	- vytyčení pozemků	100bm	125	<b>800</b>	100 000,-	
	- stabilizace plastovou značkou	bod	484	<b>80</b>	38 720,-	
1.8.1.	Dokumentace nároků vlastníků pro vypracování návrhu nového uspořádání a vypracování podkladů pro řešení nesouladu druhu pozemků	ha	1 530	<b>200</b>	306 000,-	30.12.2014
1.8.2.	Dokumentace nároků vlastníků pro vypracování návrhu nového uspořádání a vypracování podkladů pro řešení nesouladu druhu pozemků	ha	3	<b>200</b>	600,-	30.9.2015
<b>Přípravné práce celkem (1.1.-1.8.2.) bez DPH</b>					<b>1 961 840,- Kč</b>	




<b>2. Návrhové práce</b>						
2.1.	Vypracování plánu společných zařízení (vč. vyjádření orgánů a organizací v průběhu zpracování)	ha	1 533	210	321 930,-	30.11.2015
2.2.	Výškopisné zaměření zájmového území mimo trvalé porosty	ha	202	450	90 900,-	30.11.2015
	Výškopisné zaměření zájmového území v trvalých porostech vč. lesních	ha	22	550	12 100,-	30.11.2015
2.3.	Potřebné podélné a příčné profily společných zařízení pro stanovení plochy záboru půdy, včetně geol. průzkumu	100bm	195	800	156 000,-	30.11.2015
2.4.	Potřebné podélné a příčné profily společných zařízení pro stanovení plochy záboru půdy, včetně geol. průzkumu a nezbytných výpočtů pro vodohospodářskou část plánu společných zařízení	100bm	127	2 400	304 800,-	30.11.2015
2.5.1.	Suchá vodní nádrž (SN1, SN2, SN3) – dokumentace technického řešení, potřebné podélné a příčné profily společných zařízení pro stanovení plochy záboru půdy, včetně geol. průzkumu a nezbytných výpočtů pro vodohospodářskou část plánu společných zařízení	ks	3	82 000,-	246 000,-	30.11.2015
2.5.2.	Vodní nádrž (VN1) - dokumentace technického řešení, potřebné podélné a příčné profily společných zařízení pro stanovení plochy záboru půdy, včetně geol. průzkumu a nezbytných výpočtů pro vodohospodářskou část plánu společných zařízení	ks	1	55 000,-	55 000,-	30.11.2015
2.5.3.	Změna funkce stávající vodní nádrže Těšany (VN Těšany) – dokumentace technického řešení, hydrotechnické výpočty pro změnu funkce nádrže, návrh transformačních účinků VN, návrh protipovodňového manipulačního plánu VN, včetně zaměření dna VN	ks	1	70 000,-	70 000,-	30.11.2015
2.6.	Vypracování návrhu nového uspořádání pozemků	ha	1 533	800	1 226 400,-	30.6.2016
2.7.	Předložení kompletní dokumentace návrhu KoPÚ a postupu realizace KoPÚ	ks	3	5 000	15 000,-	1 měsíc od výzvy zadavatele
<b>Návrhové práce celkem (2.1.-2.7.) bez DPH</b>					<b>2 498 130,- Kč</b>	
<b>3. Vytyčení pozemků podle schváleného návrhu a mapového díla</b>						
Termín ukončení v měsících od výzvy zadavatele						
3.1.	Vytyčení hranic pozemků dle návrhu KoPÚ	100bm	300	400	120 000,-	3
	Stabilizace hranic pozemků	bod	550	80	44 000,-	
3.2.	Zpracování mapového díla včetně DKM a SPI	ha	1 533	250	383 250,-	3
<b>Vytyčení pozemků podle schváleného návrhu a mapového díla celkem (3.1.-3.2.) bez DPH</b>					<b>547 250,- Kč</b>	

**Rekapitulace ceny:**

1. Přípravné práce celkem (1.1.-1.8.2.) bez DPH	1 961 840,- Kč
2. Návrhové práce celkem (2.1.-2.7.) bez DPH	2 498 130,- Kč
3. Vytyčení pozemků podle schváleného návrhu a mapové dílo celkem (3.1.-3.2.) bez DPH	547 250,- Kč
<b>Celková cena bez DPH</b>	<b>5 007 220,- Kč</b>
DPH 21%	1 051 516,- Kč
<b>Celková cena díla včetně DPH</b>	<b>6 058 736,- Kč</b>

V Brně dne 7. 10. 2015

**Za objednatele:**

  
Ing. Petr Grmela  
vedoucí Pobočky Brno  
Krajský pozemkový úřad pro Jmk  
Státní pozemkový úřad



**Za zhotovitele:**

**AGROPROJEKT PSO**  
s.r.o.  
Slavičkova 1b, 638 00 BRNO  
DIČ: CZ41601483

  
Ing. Luděk Střítecký  
jednatel společnosti  
AGROPROJEKT PSO, s.r.o.