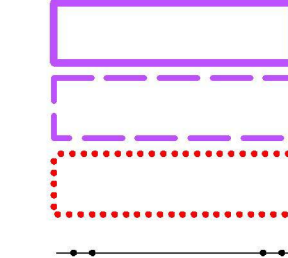




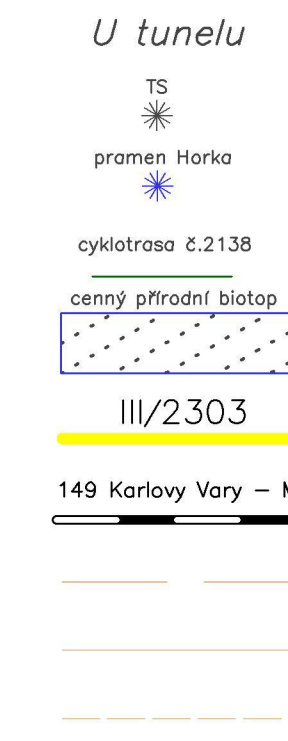
ZÁKLADNÍ ÚDAJE:



- Obvod KoPÚ
- Nefesené pozemky dle §2
- Zastavitelné plochy
- Hranice KÚ
- Názvy kat.území
- Názvy místní
- Bodový prvek průřezu s popisem
- Bodový prvek průřezu s popisem
- Liniový prvek průřezu s popisem
- Plošný prvek průřezu s popisem
- Silnice II. nebo III.ř.
- Železnice
- Vrstevnice zdůrazněná
- Vrstevnice základní
- Vrstevnice doplňková

Martinov u M.L.

Úšovice



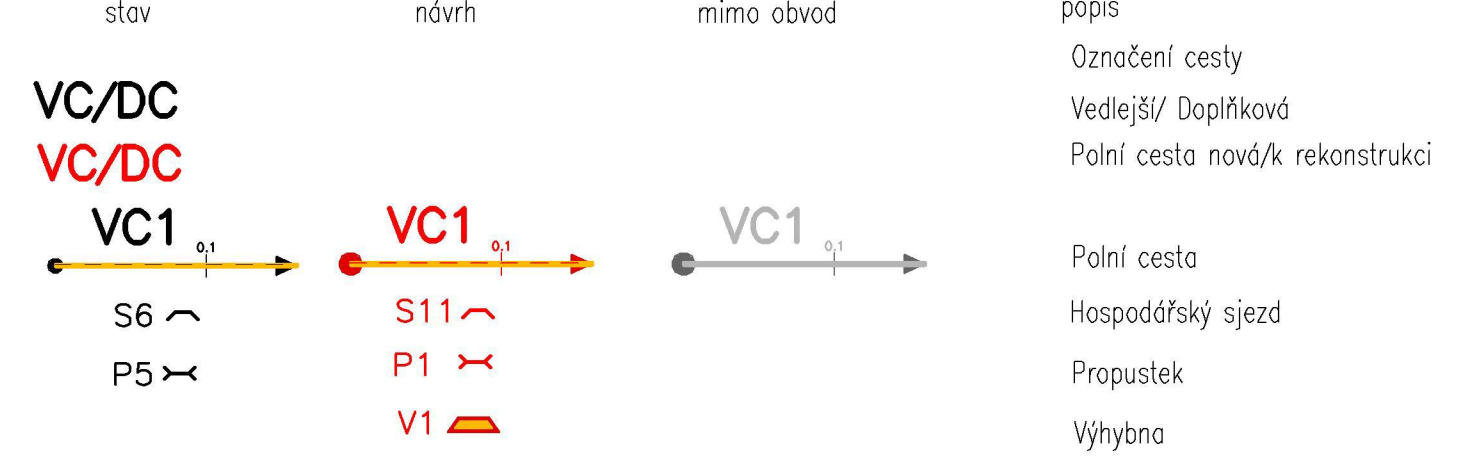
DRUHY POZEMKŮ:

skutečný stav	popis
	Orná půda
	Zahrada
	Trvalý travní porost
	Les
	Vodní plocha
	Zast. plocha, nádvoří
	Ostatní plocha

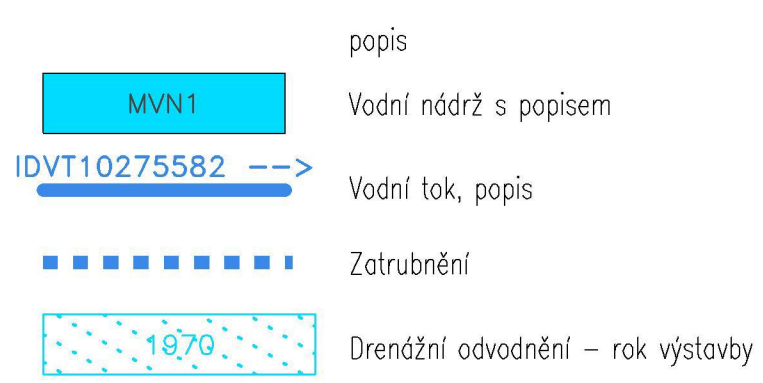
INŽENÝRSKÉ SÍTĚ:

	Elektro VN nadz.
	Elektro NN nadz.
	Elektro NN podz.
	Sdělovací MTS i DTS nadz.
	Ochranná pásma sítí TI
	Vodovod

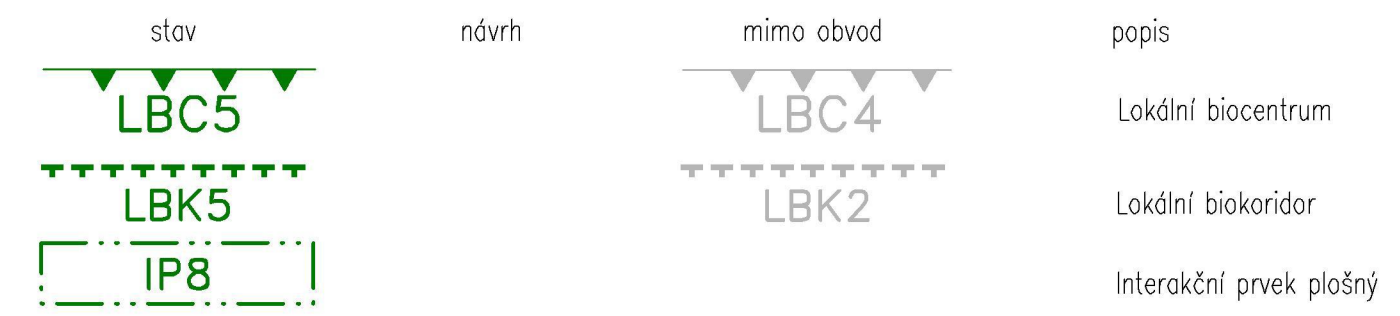
OPATŘENÍ K ZPŘÍSTUPNĚNÍ POZEMKŮ:



VODOHOSPODÁŘSKÁ OPATŘENÍ:



OPATŘENÍ K OCHRANĚ A TVORBĚ ŽIVOTNÍHO PROSTŘEDÍ:



Stanoviště  
u Mariánských Lázní

Martinov u  
Mariánských Lázní

Komplexní pozemkové úpravy v k.ú.Vlkovice u Mariánských Lázní Plán společných zařízení – hlavní výkres G5		
zpracovatel :	 ZEMLĚMĚŘIČSKÁ-PROJEKTOVÁ-INŽENÝRSKÁ-KANCELÁŘ Ing. Václav KELLNER	výškový systém.: Bpv
zodpovědný projektant :		datum: září 2018
		měřítko: 1 : 5 000
		formát: A1
pořizovatel : SPÚ, Krajský pozemkový úřad pro Karlovarský kraj, Pobočka Cheb		