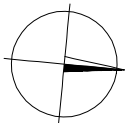














LEGENDA

PŘÍLOHA č. 5.4.2.4.

SITUACE 1:1000



LEGENDA	
	ÚSES – krajinná zeleň plošná návrh
	plynovod velimivysokotlaký – navrhovaný + ochranné pásmo
	VN elek. vedení + ochranné pásmo
	Dopravní systém zdbor
	ÚSES – zdbor
	zaměření polohopisu
	ÚSES – interakční prvek liniový – návrh
	ÚSES – popis
	ÚSES – interakční prvek liniový – stav
	Dopravní systém
	Vrstevnice – výškopis
	Obvod pozemkových úprav