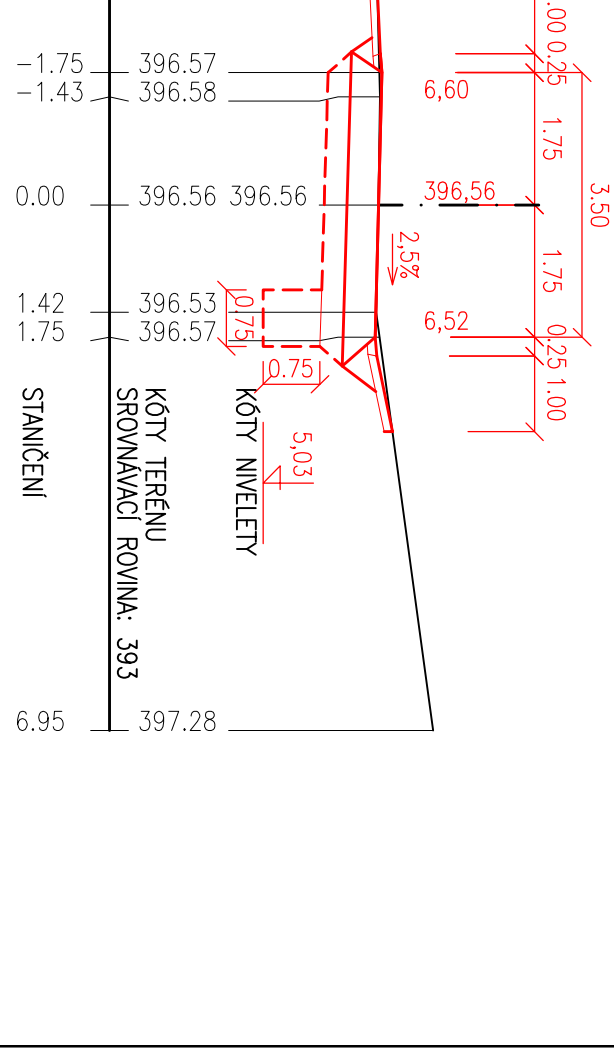
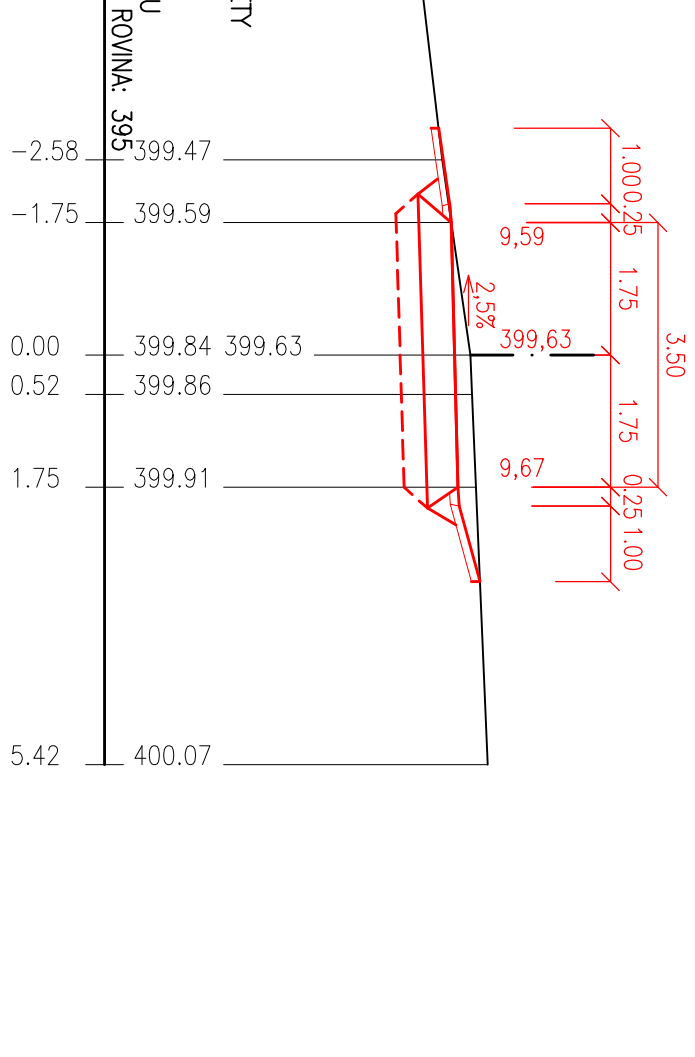


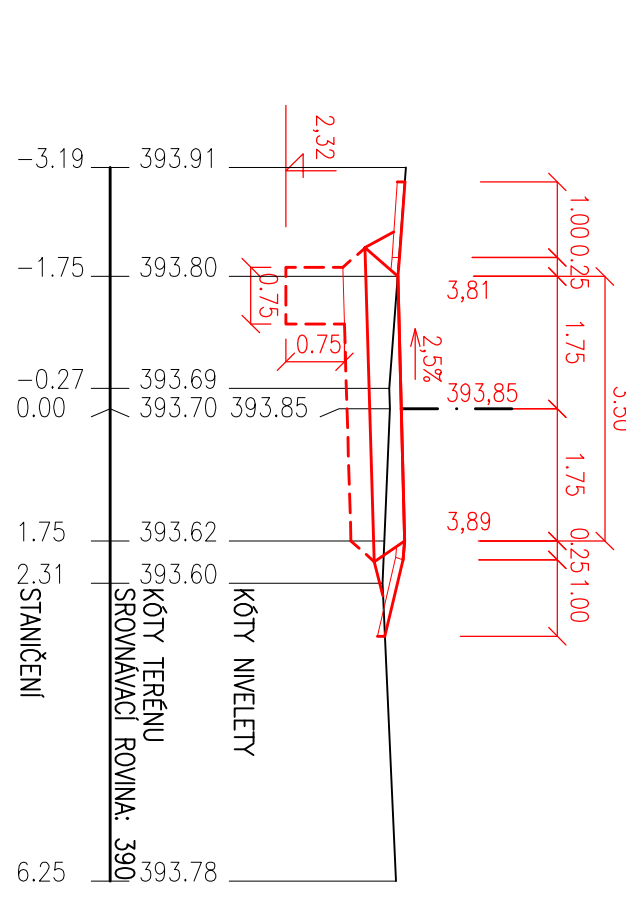
ŘEZ 1 km 0.00000 1:100



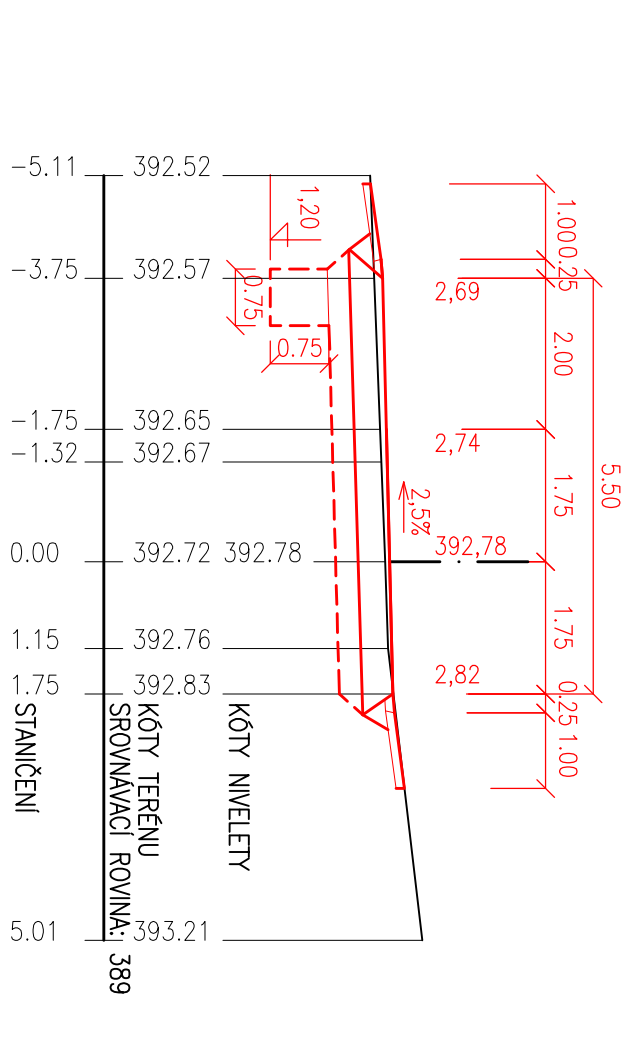
ŘEZ 2 km 0.11800 1:100



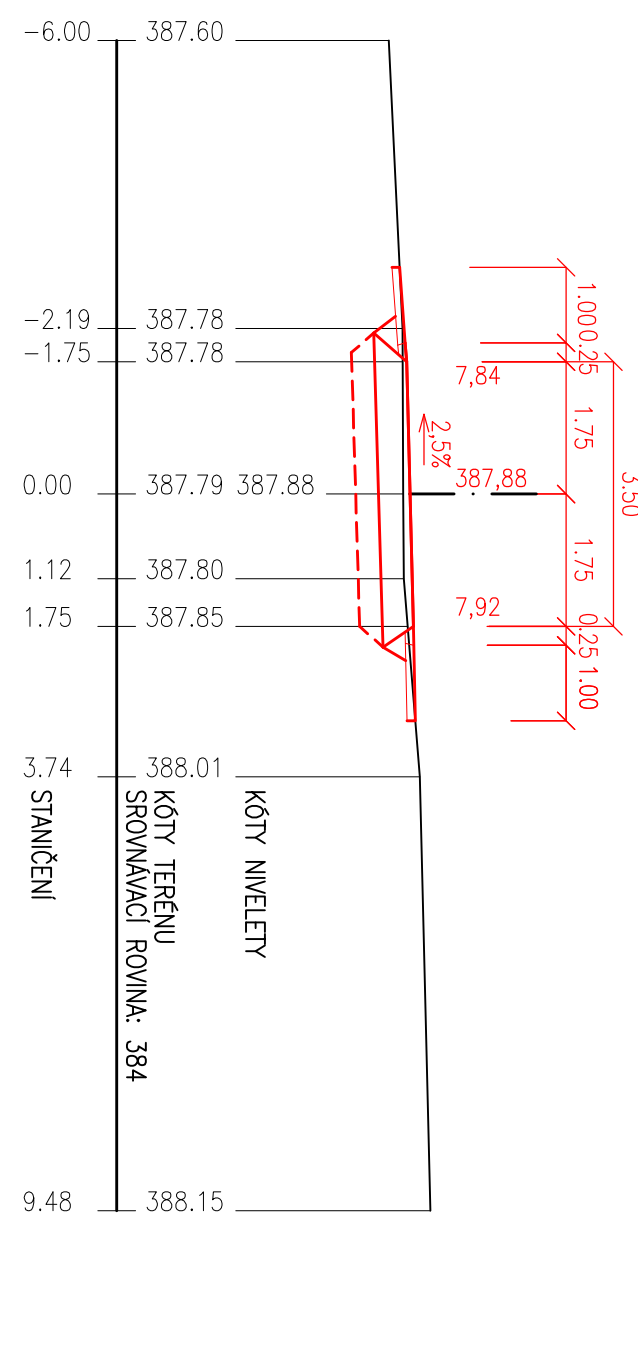
ŘEZ 3 km 0.21000 1:100



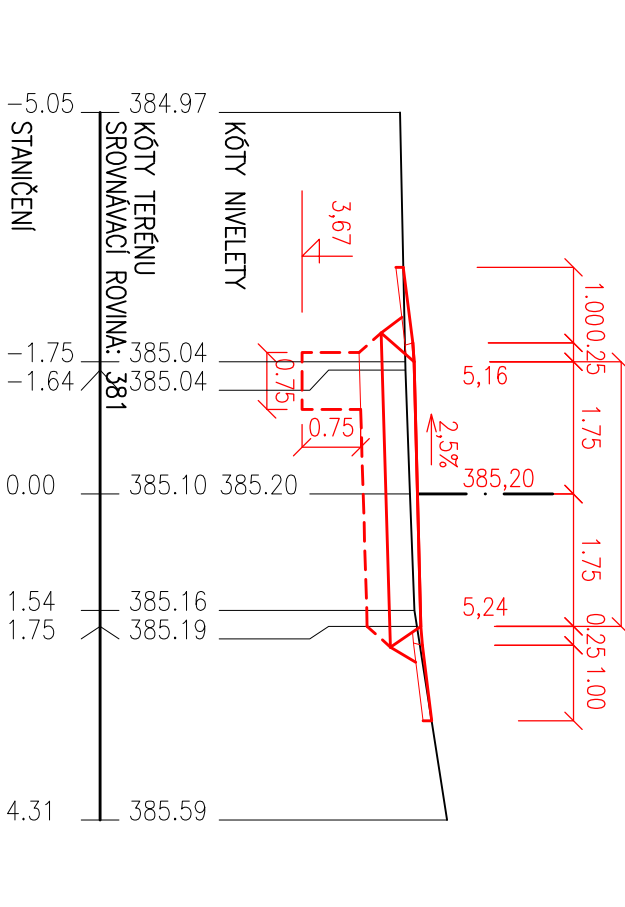
ŘEZ 4 km 0.28500 1:100



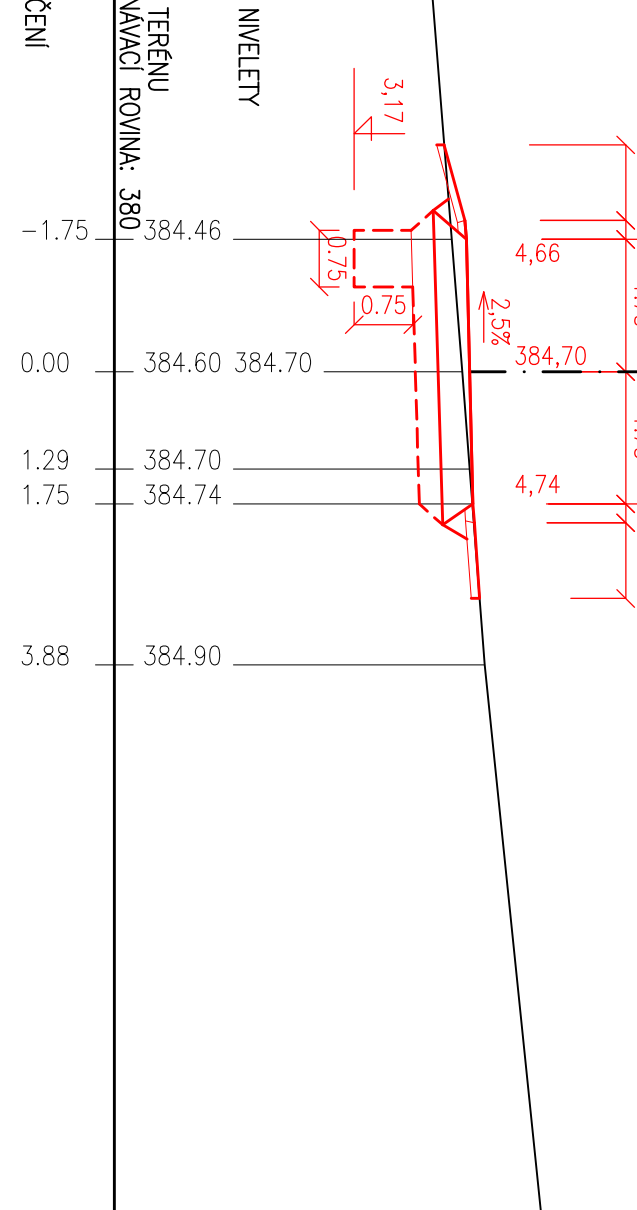
ŘEZ 5 km 0.37000 1:100



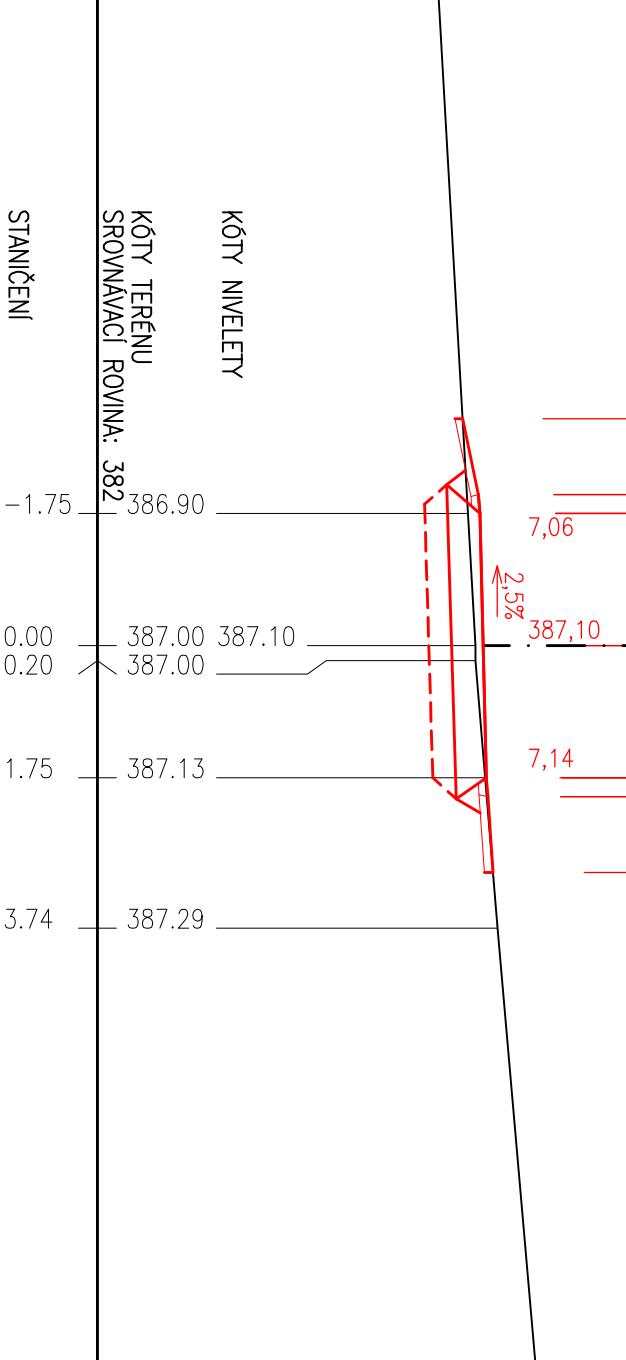
ŘEZ 6 km 0.47500 1:100



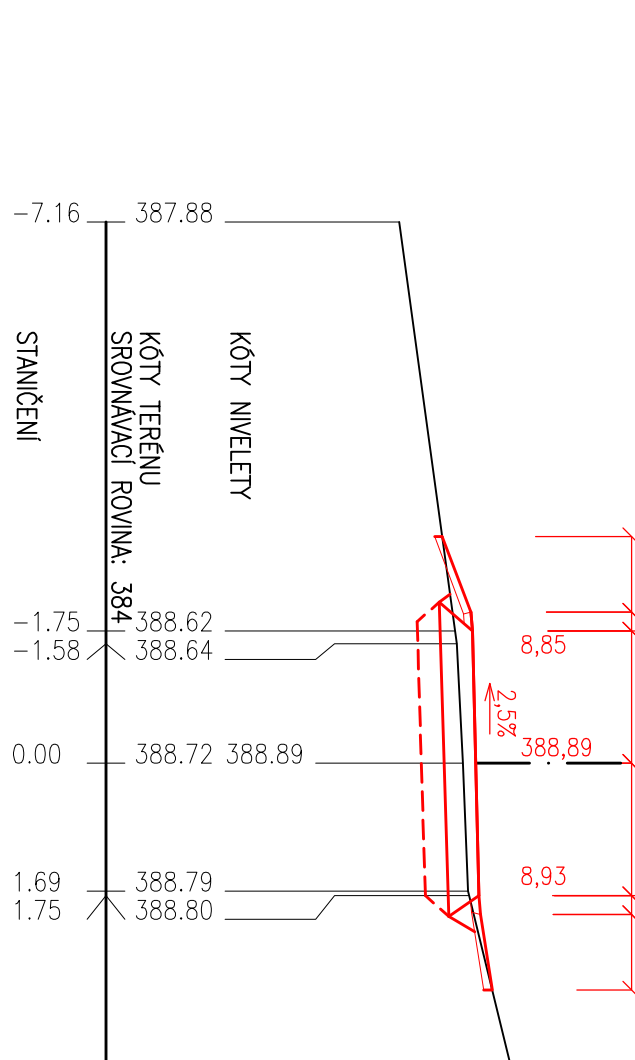
ŘEZ 7 km 0.55500 1:100



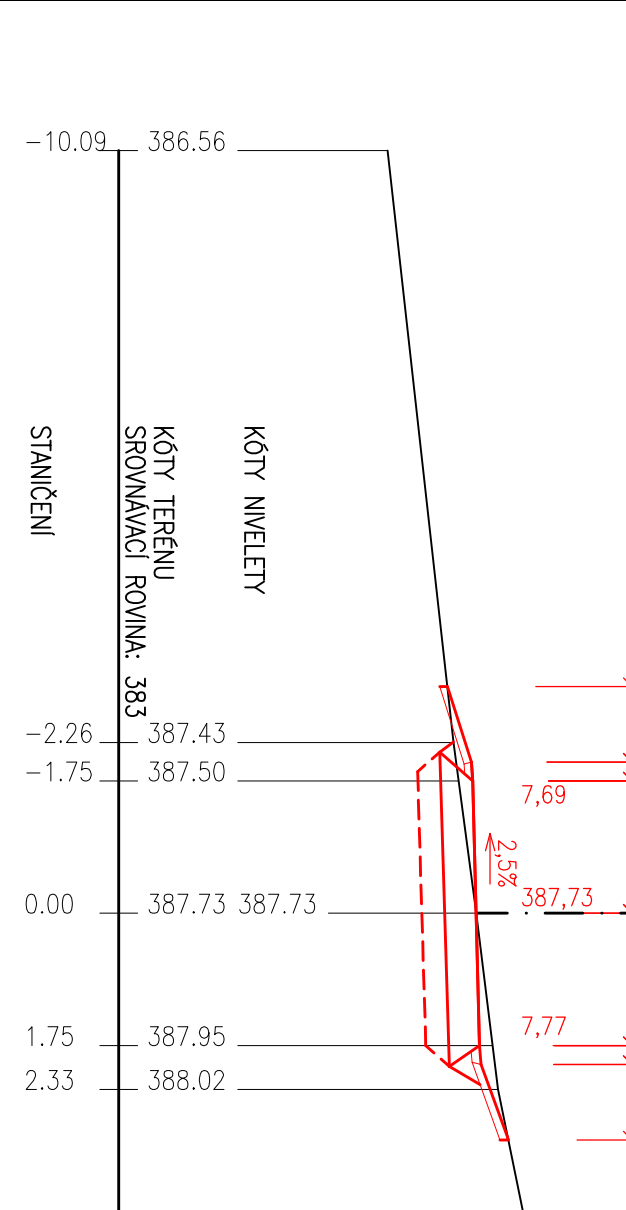
ŘEZ 8 km 0.67000 1:100



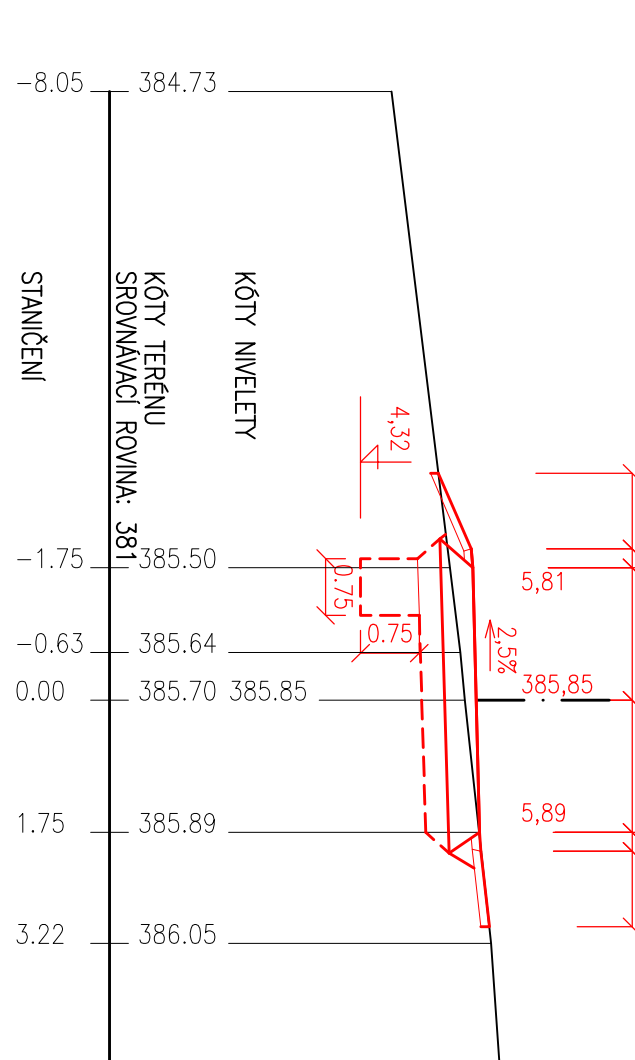
ŘEZ 9 km 0.77000 1:100



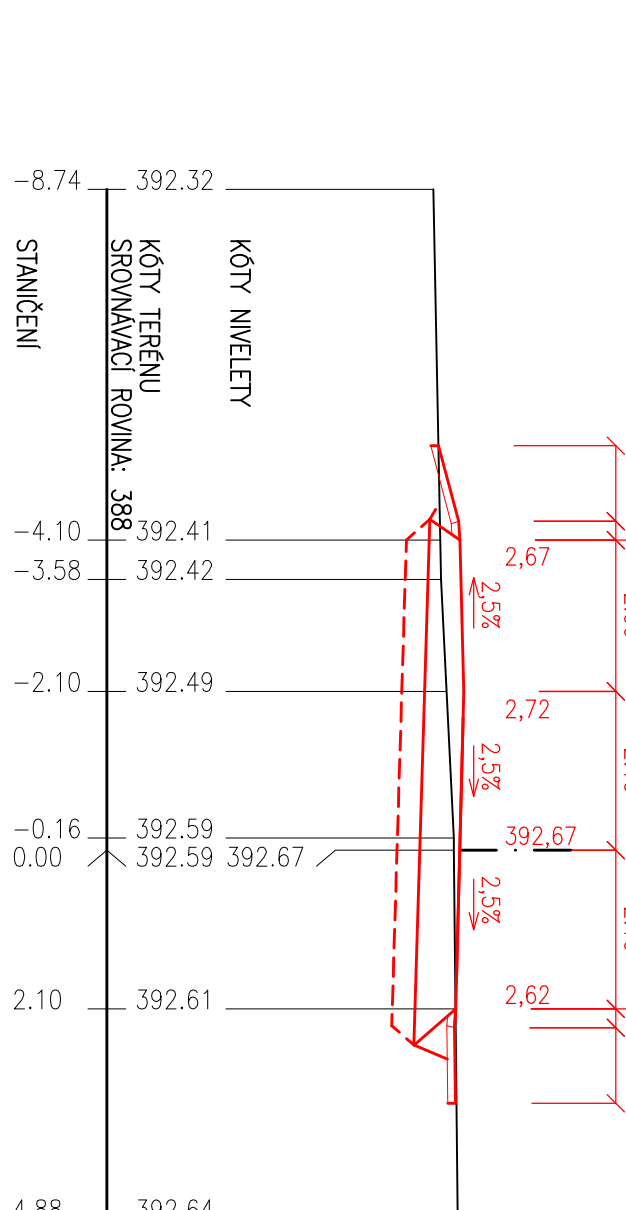
ŘEZ 10 km 0.84500 1:100



ŘEZ 11 km 0.95000 1:100



ŘEZ 12 km 1.08400 1:100



KOPŮ 2.1. Plan společných zařízení, DTR Opáření ke zpřístupnění pozemků			
PROJEKTANT:		ZODPOVĚDNÝ PROJEKTANT:	
Ing. Petr Krná		Ing. Petr Krná	
OBJEDNATEL: Oř-350m pozemkový úřad pro Středočeský kraj, podnik Brum		OBJEDNATEL: Oř-350m pozemkový úřad pro Středočeský kraj, podnik Brum	
STAVBA: KOPŮ V K.Ú. Malákov u Suchbát		STAVBA: KOPŮ V K.Ú. Malákov u Suchbát	
2.1 PLÁN SPOLEČNÝCH ZAŘÍZENÍ		2.1 PLÁN SPOLEČNÝCH ZAŘÍZENÍ	
1 DTR Opáření ke zpřístupnění pozemků		1 DTR Opáření ke zpřístupnění pozemků	
PŘÍČNÉ ŘEZY - RC3		PŘÍČNÉ ŘEZY - RC3	
Č. VÝKRESU: 6		Č. VÝKRESU: 6	