




AGROPROJEKT PSO, s.r.o.
Slavičkova 1/b, 638 00 Brno
www.agroprojektpsoc.cz



Státní pozemkový úřad
Krajský pozemkový úřad pro Jihomoravský kraj
Pobočka Znojmo
Nám. Armády 1213/8, 669 02 Znojmo

AKCE:	Výsadba větrolamu TEO4a a IP 36, 41 v k.ú. Vítonice u Znojma	 AGROPROJEKT PSO s.r.o. Slavičkova 840/1b, 638 00 Brno www.agroprojektpsoc.cz	
KAT. ÚZEMÍ:	VÍTONICE U ZNOJMA	AUTOR. PROJ. ÚSES:	
OKRES:	ZNOJMO	PROJEKTANT:	
KRAJ:	JIHOMORAVSKÝ	PROJEKTANT:	
OBJEDNATEL:	SPÚ, KPÚ PRO JIHOMORAVSKÝ KRAJ, POBOČKA ZNOJMO	PROJEKTANT:	
STUPEŇ:	DPS	Č. ZAKÁZKY:	117-3366-23
OBSAH:	D. DOKLADOVÁ ČÁST	DATUM:	04/2024
		PARÉ:	

	Organizace	Připomínky
1.	CETIN (Česká telekomunikační infrastruktura a.s.)	bez připomínek
2.	T-Mobile Czech Republic a.s.	bez připomínek
3.	EG.D	souhlasí s podmínkami
4.	Net4gas	bez připomínek
5.	Vodárenská akciová společnost Znojmo	bez připomínek
6.	Agentura ochrany přírody a krajiny ČR	bez připomínek
7.	Měú Znojmo Životní prostředí	bez připomínek
8.	Krajský úřad Jihomoravského kraje	bez připomínek

V Brně, duben 2024

Vypracoval:

**VYJÁDŘENÍ O EXISTENCI SÍTĚ ELEKTRONICKÝCH KOMUNIKACÍ
společnosti CETIN a.s.
(„Vyjádření“)**

**A VŠEOBECNÉ PODMÍNKY OCHRANY SÍTĚ ELEKTRONICKÝCH KOMUNIKACÍ
společnosti CETIN a.s.
(„Všeobecné podmínky ochrany SEK“)**

toto Vyjádření a Všeobecné podmínky ochrany SEK je vydané dle ustanovení § 101 zákona č. 127/2005 Sb., o elektronických komunikacích a o změně některých souvisejících zákonů, v platném znění („**Zákon o elektronických komunikacích**“), a dle ustanovení § 161 zákona č. 183/2006 Sb., o územním plánování a stavebním řádu, v platném znění („**Stavební zákon**“), a dle příslušných ustanovení zákona č. 89/2012 Sb., občanského zákoníku, v platném znění („**Občanský zákoník**“)

Číslo jednací: 21057/24

Číslo žádosti: 0124 532 868 („Žádost“)

Název akce („Stavba“)	Výsadba větrolamu TEO4a a IP36, IP41 v k.ú. Vítonice u Znojma	
Důvod vydání Vyjádření („Důvod vyjádření“)	Informace o poloze sítě	
Žadatel	AGROPROJEKT PSO s.r.o.	
Stavebník	AGROPROJEKT PSO s.r.o.	
Zájmové území	Okres	Znojmo
	Obec	Vítonice
	Kat. území / č. parcely	Vítonice u Znojma
Platnost Vyjádření		22. 1. 2026 („Den konce platnosti Vyjádření“)

Žadatel Žadostí určil a vyznačil Zájmové území, jakož i určil Důvod Vyjádření.

Na základě určení a vyznačení Zájmového území Žadatelem a na základě určení Důvodu Vyjádření vydává společnost CETIN a.s. následující Vyjádření:

Nedojde ke střetu se sítí elektronických komunikací (dále jen „SEK“) společnosti **CETIN a.s.**

- (I) Na Žadatelem určeném a vyznačeném Zájmovém území se nevyskytuje SEK společnosti CETIN a.s.
- (II) Stavebník nebo jím pověřená třetí osoba je povinen řídit se Všeobecnými podmínkami ochrany SEK, které jsou nedílnou součástí Vyjádření; a
- (III) **Stavebník a/nebo Žadatel není oprávněn užít toto Vyjádření k podání jakékoliv žádosti o vydání jakéhokoliv správního rozhodnutí či jiného rozhodnutí majícího obdobný charakter.**

Vyjádření je platné pouze pro Zájmové území určené a vyznačené Žadatelem, jakož i pro Důvod Vyjádření stanovený a určený Žadatelem v Žádosti.

Číslo jednací: 21057/24

Číslo žádosti: 0124 532 868

Vyjádření pozbývá platnosti i) dnem, kdy je Žadatelem a/nebo Stavebníkem použito k podání žádosti o vydání jakéhokoliv správního rozhodnutí či jiného rozhodnutí majícího obdobný charakter a/nebo dnem zahájení jakéhokoliv správního rozhodnutí či jiného rozhodnutí majícího obdobný charakter, ve kterém bylo Vyjádření použito, ii) uplynutím doby platnosti v tomto Vyjádření uvedeného, iii) změnou rozsahu Zájmového území či změnou Důvodu Vyjádření uvedeného v Žádosti a/nebo iv) porušením Všeobecných podmínek ochrany SEK, to vše v závislosti na tom, která ze skutečností rozhodná pro pozbytí platnosti Vyjádření nastane nejdříve.

Společnost CETIN a.s. vydáním tohoto Vyjádření poskytl Žadateli pro Žadatelem určené a vyznačené Zájmové území veškeré informace o SEK dostupné společnosti CETIN a.s. ke dni podání Žádosti.

Ze strany společnosti CETIN a.s. může v některých případech docházet ke zpracování Vašich osobních údajů. Ke zpracování Vašich osobních údajů dochází vždy v souladu s platnými právními předpisy. Konkrétní zásady a podmínky zpracování osobních údajů společností CETIN a.s. jsou dostupné na stránce <https://www.cetin.cz/zasady-ochrany-osobnich-udaju>.

V případě dotazů k Vyjádření kontaktujte prosím asistenční linku 238 461 111.

Přílohami Vyjádření jsou:

- *Všeobecné podmínky ochrany SEK*
- *Situační výkres (obsahuje Zájmové území určené a vyznačené Žadatelem a výřezy účelové mapy SEK)*

Vyjádření vydala společnost **CETIN a.s.** dne: 22. 1. 2024.



CETIN a.s.
Českomoravská 2510/19, Libeň
190 00 Praha 9
DIČ: CZ04084063

102

VŠEOBECNÉ PODMÍNKY OCHRANY SÍTĚ ELEKTRONICKÝCH KOMUNIKACÍ společnosti CETIN a.s.**1. PLATNOST VŠEOBECNÝCH PODMÍNEK**

- i) Tyto Všeobecné podmínky ochrany sítě elektronických komunikací (dále jen „VPOSEK“) tvoří součást Vyjádření (jak je tento pojem definován níže v článku 2 VPOSEK).
- ii) V případě rozporu mezi Vyjádřením a těmito VPOSEK mají přednost ustanovení Vyjádření, pokud není těmito VPOSEK stanoveno jinak.

2. DEFINICE

Níže uvedené termíny, jsou-li použity v těchto VPOSEK a uvozeny velkým písmenem, mají následující význam:

„**CETIN**“ znamená CETIN a.s. se sídlem Českomoravská 2510/19, Libeň, 190 00 Praha 9, IČO: 04084063, zapsaná v obchodním rejstříku vedeném Městským soudem v Praze pod spz. B 20623;

„**Občanský zákoník**“ znamená zákon č. 89/2012 Sb., občanský zákoník, ve znění pozdějších předpisů;

„**POS**“ je zaměstnanec společnosti CETIN, pověřený ochranou sítě, Bedřich Franzki, tel.: 724 102 169, e-mail: bedrich.franzki@cetin.cz;

„**Den**“ je kalendářní den;

„**Příslušné požadavky**“ znamená jakýkoli a každý příslušný právní předpis, vč. technických norem, nebo normativní právní akt veřejné správy či samosprávy, nebo jakékoli rozhodnutí, povolení, souhlas nebo licenci, včetně podmínek, které s ním souvisí;

„**SEK**“ je síť elektronických komunikací ve vlastnictví CETIN;

„**Stavba**“ je stavba a/nebo činnosti ve vztahu, k níž bylo vydáno Vyjádření, a je prováděna Stavebníkem a/nebo Žadatelem v souladu s Příslušnými požadavky, povolená příslušným správním rozhodnutím vydaným dle Stavebního zákona;

„**Situační výkres**“ je výkres, který je přílohou Vyjádření a obsahuje Zájmové území určené a vyznačené Žadatelem v Žádosti a výřezy účelové mapy SEK;

„**Stavebník**“ je osoba takto označená ve Vyjádření;

„**Vyjádření**“ je vyjádření o existenci sítě elektronických komunikací vydané společností CETIN dne 22. 1. 2024 pod č.j. 21057/24;

„**Zájmové území**“ je území označené Žadatelem a/nebo Stavebníkem v Žádosti;

„**Stavební zákon**“ je zákon č. 183/2006 Sb., o územním plánování a stavebním řádu;

„**Zákon o elektronických komunikacích**“ je zákon č. 127/2005 Sb., o elektronických komunikacích a o změně některých souvisejících zákonů, ve znění pozdějších předpisů;

„**Žadatel**“ je osoba takto označená ve Vyjádření.

„**Žádost**“ je žádost, kterou Žadatel a/nebo Stavebník požádal CETIN o vydání Vyjádření.

3. PLATNOST A ÚČINNOST VPOSEK

Tyto VPOSEK jsou platné a účinné Dnem odeslání Vyjádření na i) adresu elektronické pošty Stavebníka a/nebo Žadatele uvedenou v Žádosti nebo ii) adresu pro doručení prostřednictvím poštovní přepravy uvedenou Stavebníkem a/nebo Žadatelem v Žádosti.

4. OBECNÁ PRÁVA A POVINNOSTI STAVEBNÍKA A/NEBO ŽADATELE

- (i) Stavebník, Žadatel je výslovně srozuměn s tím, že SEK je veřejně prospěšným zařízením, byla zřízena ve veřejném zájmu a je chráněna Příslušnými požadavky.

- (ii) Stavebník, Žadatel nebo jím pověřená třetí osoba, je povinen při provádění Stavby nebo jiných prací, při odstraňování havárií a projektování staveb, řídit se Příslušnými požadavky, správnou praxí v oboru stavebnictví a technologickými postupy a je povinen učinit veškerá nezbytná opatření vyžadovaná Příslušnými požadavky k ochraně SEK před poškozením. Povinnosti dle tohoto odstavce má Stavebník rovněž ve vztahu k SEK, které se nachází mimo Zájmové území.
- (iii) Při zjištění jakéhokoli rozporu mezi údaji v Situačním výkresu, který je přílohou Vyjádření a skutečným stavem, je Stavebník a/nebo Žadatel povinen bez zbytečného odkladu, nejpozději Den následující po zjištění takové skutečnosti, zjištěný rozpor oznámit POS.
- (iv) Případné dodatečné požadavky na úpravu a přeložení SEK zajistí společnost CETIN v souladu s ustanovením § 104 odst. 17 Zákona o elektronických komunikacích.
- (v) Stavebník, Žadatel nebo jím pověřená třetí osoba, je povinen každé poškození či krádež SEK bezodkladně, nejpozději Den následující po zjištění takové skutečnosti, oznámit takovou skutečnost dohledovému centru společnosti CETIN na telefonní číslo +420 238 464 190.
- (vi) Bude-li Stavebník, Žadatel nebo jím pověřená třetí osoba na společnosti CETIN požadovat, aby se jako účastník správního řízení, pro jehož účely bylo toto Vyjádření vydáno, vzdala práva na odvolání proti rozhodnutí vydanému ve správním řízení, je oprávněn kontaktovat POS.

5. ROZHODNÉ PRÁVO

Vyjádření a VPOSEK se řídí českým právem, zejména Občanským zákoníkem, Zákonem o elektronických komunikacích a Stavebním zákonem. Veškeré spory z Vyjádření či VPOSEK vyplývající budou s konečnou platností řešeny u příslušného soudu České republiky.

6. PÍSEMNÝ STYK

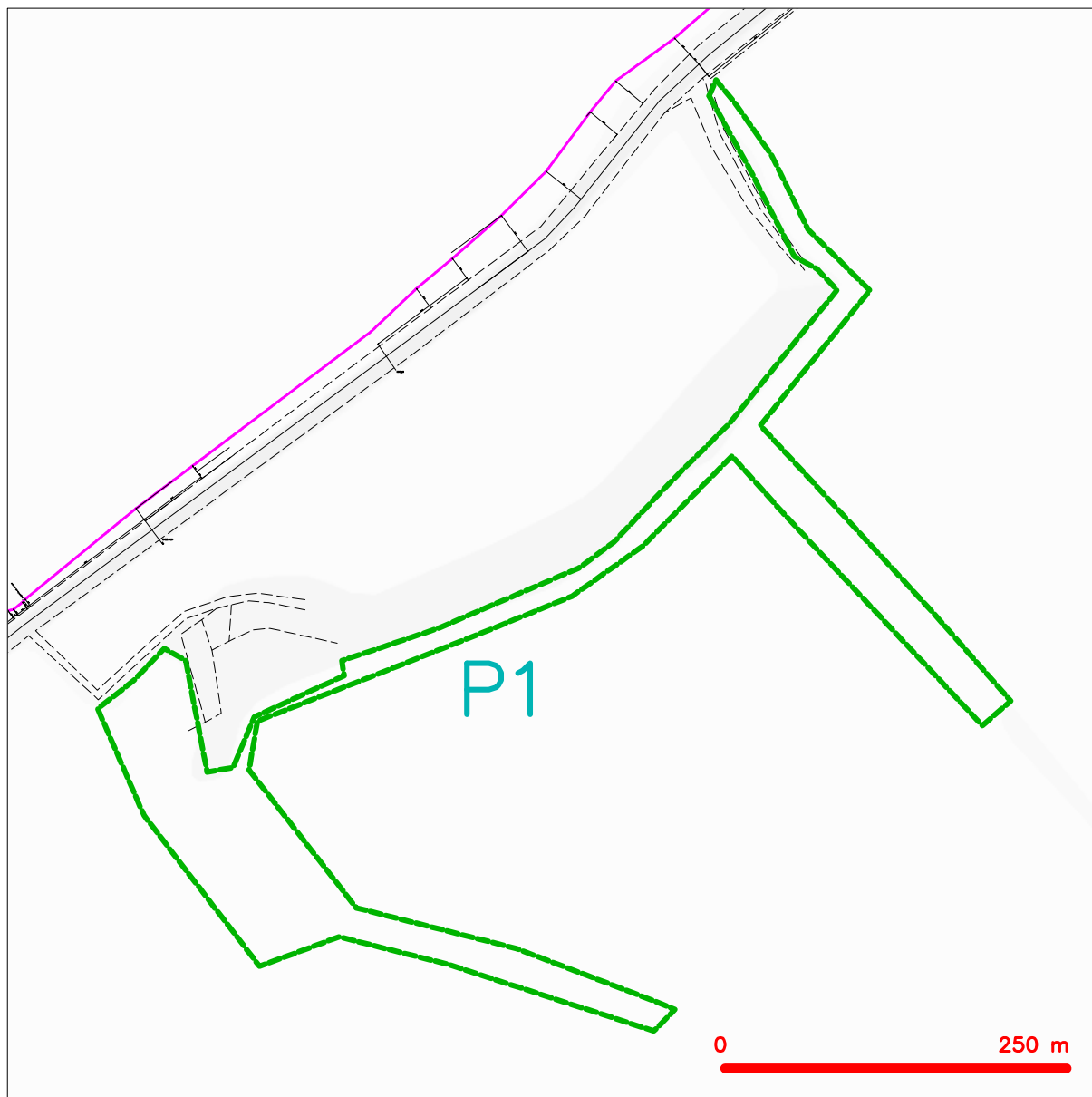
Písemným stykem či pojmem „písemně“ se pro účely Vyjádření a VPOSEK rozumí předání zpráv jedním z těchto způsobů:

- v listinné podobě;
- e-mailovou zprávou se zaručeným elektronickým podpisem dle zák. č. 227/2000 Sb., o elektronickém podpisu a o změně některých dalších zákonů (zákon o elektronickém podpisu), ve znění pozdějších předpisů;

7. ZÁVĚREČNÁ USTANOVENÍ

- (i) Stavebník, Žadatel nebo jím pověřená třetí osoba je počínaje Dnem převzetí Vyjádření povinen užít informace a data uvedená ve Vyjádření pouze a výhradně k účelu, pro který mu byla tato poskytnuta. Stavebník, Žadatel nebo jím pověřená třetí osoba není oprávněn informace a data rozmnožovat, rozšiřovat, pronajímat, půjčovat či jinak umožnit jejich užívání třetí osobou bez předchozího písemného souhlasu společnosti CETIN.
- (ii) Pro případ porušení kterékoliv z povinností Stavebníka, Žadatele nebo jím pověřené třetí osoby, založené Vyjádřením /nebo těmito VPOSEK je Stavebník, Žadatel či jím pověřená třetí osoba odpovědný za veškeré náklady a škody, které společnosti CETIN vzniknou porušením povinností Stavebníka, Žadatele nebo jím pověřené třetí osoby.

SITUAČNÍ VÝKRES - ZÁJMOVÉ ÚZEMÍ



LEGENDA

- hranice zájmového území k vyjádření
- NN přípojka, území s NN přípojkou CETIN
- zaměřený průběh metalického kabelu
- zaměřený průběh optického kabelu, HDPE trubky nebo souběh optického a metalického kabelu
- nezaměřený průběh metalického kabelu
- nadzemní síť cizí
- nezaměřený průběh optického kabelu, HDPE trubky nebo souběh optického a metalického kabelu
- nadzemní síť
- neprovázané síť
- podzemní síť cizí
- síť s NN
- kolektor, kabelovod

Kauf
 CETIN a.s.
 Českomoravská 2510/19, Libeň
 190 00 Praha 9
 DIČ: CZ04084063
 102



Vyřizuje: Dundáček Petr

E-mail: petr.dundacek@t-mobile.cz

AGROPROJEKT PSO s.r.o.
Milan Nechvátal
Slavičkova 840/1b, Lesná,
63800 Brno
63800 Brno

Naše značka: **E04160/24**

V Praze dne: **22.1.2024**

Vyjádření a stanovení podmínek pro udělení souhlasu s umístěním stavby v ochranném pásmu sítě technické infrastruktury (TI) společnosti T-Mobile Czech Republic a.s.

Vydané podle § 101 ZÁKONA Č. 127/2005 Sb., o elektronických komunikacích a o změně některých souvisejících zákonů (zákon o elektronických komunikacích – dále jen ZEK), ve znění pozdějších předpisů a §161 zákona č. 183/2006 Sb., o územním plánování a stavebním řádu (stavební zákon) či dle dalších příslušných právních předpisů

Věc: Výsadba větrolamu TEO4a a IP36, IP41 v k.ú. Vítonice u Znojma

Stupeň: Prověření existence sítě

Na základě předložených projektových podkladů dáváme **souhlasné stanovisko k vydání Územního souhlasu / rozhodnutí (Stavebního povolení) a následně souhlas s realizací stavby.**

Dle předložených dokladů nedojde ke kolizi s technickou infrastrukturou společnosti **T-Mobile Czech Republic a.s.**

Toto stanovisko má platnost 1 rok a nelze prodloužit. Po uplynutí platnosti zadejte žádost o nové stanovisko na:
<https://ochranasiti.t-mobile.cz/vyjadreni/>

T-Mobile
T-Mobile Czech Republic a.s.
Tomášova 2144/1
148 00 Praha 4
IČ 649 49 681, DIČ CZ64949681

.....
Ochrana sítí
Technologický úsek

V další komunikaci nebo požadavku doplňujících dotazů, uvádějte do „Předmětu“ e-mailu vždy číslo jednací.



Příloha č. 1

Rekapitulace žádosti o vyjádření k existenci sítě elektronických komunikací

Číslo žádosti: **E04160/24**
Název stavby /akce: **Výsadba větrolamu TEO4a a IP36, IP41 v k.ú. Vítonice u Znojma**
Datum podání žádosti: **22.1.2024**
Důvod žádosti: **Prověření existence sítě**
Popis jiného důvodu žádosti: **Žádost o vyjádření k projektové dokumentaci pro založení vybraných prvků ÚSES a IP v k.ú. Vítonice u Znojma**
Poznámka:

Žadatel

Firma / organizace: **AGROPROJEKT PSO s.r.o.**
IČ: **41601483**
DIČ:
Kontaktní osoba: **Milan Nechvátal**
Adresa: **Slavíčková 840/1b, Lesná, 63800 Brno**
Město / obec: **Brno**
PSČ: **63800**
Stát:
E-mail: **milan.nechvatal@agroprojektps.o.cz**
Telefonní číslo: **+420533033901**

Stavebník

Firma / organizace: **AGROPROJEKT PSO s.r.o.**
Kontaktní osoba: **Milan Nechvátal**
Adresa: **Slavíčková 840/1b, Lesná, 63800 Brno**
Město / obec: **Brno**
PSČ: **63800**
Stát:
E-mail: **milan.nechvatal@agroprojektps.o.cz**
Telefonní číslo: **+420533033901**

Stavba

Výška nad terénem (metry): **20 m**
Projektant: **Milan Nechvátal**
Druh stavby: **Výsadba - revitalizace zeleně**
Hodnota projektu: **1 mil. Kč**
Měsíc zahájení stavby: **08/2024**
Měsíc ukončení stavby: **11/2024**

Odeslání stanoviska

E-mail: **milan.nechvatal@agroprojektps.o.cz**

Příloha č. 2

Situační plánek

Zájmová oblast (zájmové oblasti) zadaná žadatelem



Map data © OpenStreetMap contributors, CC BY-SA

Legenda:

	Optické trasy TMCZ 1		Optické trasy sítě PASNET		Elektro trasy NN
	Optická technologie TMCZ 1		Optická technologie sítě PASNET		Elektro technologie NN
	Základnové stanice		Základnové stanice s elektropřípojkou		Základnové stanice s plánované
					Body sítě

Druhy sítí:

	Geodeticky zaměřené		Přibližný průběh		Plánovaný průběh		Nadzemní vedení
--	---------------------	--	------------------	--	------------------	--	-----------------

Geometrie zájmové oblasti (zájmových oblastí) žádosti ve formátu WKT a souřadnicovém systému S-JTSK. Zkopírováním textu lze geometrii zobrazit v jakémkoli softwaru podporujícím formát WKT.

```
POLYGON((-629675.936083452 -1187582.64103519,-629669.717597791 -1187576.63982243,-629632.400486424
-1187631.35897211,-629609.144215737 -1187684.48524774,-629562.645882453 -1187728.01630354,-629610.240190246
-1187784.95077778,-629646.046862367 -1187828.62551207,-629462.477530951 -1188027.72583526,-629478.739341445
-1188042.05801023,-629662.226969164 -1187845.72723346,-629742.120494677 -1187925.82757424,-629780.283901568
-1187951.87847116,-629912.30766287 -1188003.19045978,-629943.224416547 -1188007.18157598,-630003.396883447
-1188031.92045694,-630015.010170275 -1188043.62238345,-630020.420740168 -1188080.88091881,-629940.20691539
-1188179.52544773,-629705.740188626 -1188254.22532197,-629719.180544388 -1188268.08832066,-629899.495046058
-1188207.81008738,-629946.09992148 -1188196.61029321,-630002.147208782 -1188219.84549733,-630062.390835667
-1188143.97749635,-630085.207228336 -1188111.40851019,-630121.09723973 -1188037.11830073,-630067.80487556
-1187990.92650501,-630047.978894588 -1188083.82846161,-630031.264667298 -1188078.54210718,-630026.704710158
-1188034.55467044,-629937.979057224 -1187998.20965964,-629802.594704424 -1187947.57498911,-629746.22378458
-1187908.7942782,-629662.167506327 -1187828.17972887,-629586.75621958 -1187726.07386182,-629629.924871061
```



PRO SPOLEČNÉ ZÁŽITKY

-1187683.70875394,-629675.936083452 -1187582.64103519))



EG.D, a.s., Lidická 1873/36, Černá Pole, 602 00 Brno

AGROPROJEKT PSO s.r.o.
Milan Nechvátal
Slavičková 840/1/b
63800 Brno

Brno 22.01.2024

Vyjádření o existenci zařízení distribuční soustavy (elektrická síť) ve vlastnictví EG.D, a.s. a podmínkách práce v jeho blízkosti

Investor stavby: AGROPROJEKT PSO s.r.o.
Název stavby: Výsadba větrolamu TEO4a a IP36, IP41 v k.ú.
Vítovice u Znojma
Místo stavby: KÚ Vítovice u Znojma (783145), žadatelem
vyznačené zájmové území

Toto vyjádření slouží pro informaci o stávajícím elektrickém zařízení distribuční soustavy, vlastněném a provozovaném společností EG.D, a.s., a **není** vyjádřením pro územní a stavební řízení.

V zájmovém území výše uvedené stavby se nachází:

Nadzemní vedení VN
Distribuční trafostanice VN/NN
Podzemní vedení NN

Ke stavbě a činnosti v ochranných pásmech zařízení distribuční soustavy je investor povinen zajistit si písemný souhlas ve smyslu § 46 odst. 11 zákona č. 458/2000 Sb., o podmínkách podnikání a výkonu státní správy v energetických odvětvích, v platném znění.

Souhlas se stavbou a činností v ochranném pásmu zařízení distribuční soustavy uděluje EG.D, a.s. (dále jen EGD). S podáním žádosti o souhlas, prosím, předložte projektovou dokumentaci stavby s podrobným zákresem a okótováním umístění stavby v ochranném pásmu. Žádost můžete podat elektronicky na **www.egd.cz - Souhlas s činností a stavbou v ochranném pásmu.**

Kontakty na správce zařízení jsou uvedeny v závěru tohoto vyjádření.

Dovolte, abychom Vás upozornili, že při provádění zemních nebo jiných prací, které mohou ohrozit předmětné distribuční a sdělovací zařízení, jste povinni dle zákona č. 309/2006 Sb. a nařízení vlády č. 591/2006 Sb. učinit

EG.D, a.s.

Poskytování informací k sítím
Plynářská 5
602 00 Brno
www.egd.cz

Monika Marcellová
T +420-773650835
monika.marcellova@egd.cz

Naše značka
M40715-26288798

Sídlo společnosti:
Lidická 1873/36
Černá Pole
602 00 Brno
Společnost je zapsána
v Obchodním rejstříku
vedeném Krajským soudem
v Brně, v oddílu B, vložce 8477
IČ: 280 85 400
DIČ: CZ28085400



veškerá opatření, aby nedošlo ke škodám na výše uvedeném zařízení, na majetku nebo na zdraví osob elektrickým proudem, zejména tím, že zajistíte:

1. Objednání přesného vytyčení distribuční sítě (trasy kabelu) v terénu, a to nejméně 14 dnů před zahájením prací v blízkosti podzemního kabelového vedení. V případě, že nebude možné trasu kabelu bezpečně určit pomocí vytyčovacího zařízení, je investor zemních prací povinen pro jednoznačné stanovení jeho polohy provést na určených místech a v nezbytném rozsahu ruční odkrytí kabelu podle pokynů zaměstnanců EGD.
Vytyčení kabelů VN, NN zajistí Radek Iran, tel.: 515229860, mail: radek.iran@egd.cz
2. Provádění zemních prací v ochranném pásmu kabelového vedení výhradně klasickým ručním nářadím bez použití jakýchkoli mechanismů s nejvyšší opatrností, nebude-li provozovatelem zařízení stanoveno jinak.
3. Výkopové práce v blízkosti nadzemního vedení budou prováděny tak, aby nedošlo k narušení stability podpěrných bodů a uzemňovací soustavy nebo nebyl jinak ohrožen provoz zařízení a bezpečnost osob. Zároveň požadujeme dodržovat platná ustanovení norem ČSN EN 50 110-1 a PNE 33 3302, zvláště pak minimální dovolené vzdálenosti od vedení NN:

Minimální dovolené vzdálenosti	Holé vodiče	Izolované vodiče
Nad budovami		
Nad neschůdnými částmi (sklon větší než 15°), vzdorující ohni	0,5 m	0,3 m
Nad schůdnými částmi (sklon menší nebo roven 15°), vzdorující ohni	4 m	3 m
Na budovách		
K budovám a jejich částem nebo vybavením	0,2 m	0,1 m
Kolem zedních oken		
Před oknem (pouze stávající vedení)	2 m	1 m
Nad oknem	0,2 m	0,2 m
Vedle okna	0,5 m	0,5 m
Pod oknem	1 m	1 m
Kolem střešních oken		
Před oknem	3 m	2 m

Nad oknem	1 m	1 m
Vedle okna	1 m	1 m
Pod oknem	1 m	1 m

4. Při provádění stavebních prací nesmí dojít k poškození a znepřístupnění zařízení distribuční soustavy.
5. Ohlášení jakéhokoli poškození distribučního a sdělovacího zařízení na telefonním čísle Nonstop linky EGD **800 22 55 77**.

Kontakty správců zařízení:

Správce VN+NN:

Vladimír Cidlinský, tel.: 51536-4736, mail: vladimir.cidlinsky@egd.cz

Vyjádření má platnost do 22.01.2026.

Upozorňujeme Vás na možnou polohovou odchylku vedení v přiložené situaci s informativním zákresem sítí.

Do přiložené a námi orazítované situace jsme informativně zakreslili:

- červeně plně podzemní vedení VN
- červeně čárkovaně nadzemní vedení VN
- zeleně plně podzemní vedení NN
- zeleně čárkovaně nadzemní vedení NN
- polygon s černým obrysem podzemní chránička
- fialově plně zrušené podzemní vedení

Při vytyčení trasy zařízení i ke kontrole před záhozem a ke všem dalším, souvisejícím jednáním předložte, prosím, toto vyjádření.



Vyjádření nenahrazuje a neuvádí připojovací podmínky. V případě, že požadujete připojení nového odběrného místa či změnu příkonu, můžete podat žádost elektronicky na www.egd.cz.

S přátelským pozdravem

EG.D, a.s.



001

EG.D, a.s.
Lidická 1873/36, Černá Pole, 602 00 Brno

Příloha: Orazítkovaná situace s informativním zákresem sítí

Informativní zákres sítí **elektro** k žádosti 26288798



Datum 22.01.2024

eg.d

001

EG.D, a.s.
Lidická 1873/36, Černá Pole, 602 00 Brno

Informace o minimálních vzdálenostech a ochranných pásmech zařízení

Minimální vzdálenosti platné pro nadzemní vedení NN dle PNE 333302 (výběr)

Výška nad volným terénem: holé vodiče min. 6 m, izolované min. 5,5 m

Výška nad pozemními komunikacemi - silnice: holé vodiče min. 6 m, izolované min. 5,5 m; chodníky, cyklostezky: holé vodiče min. 5 m, izolované min. 4 m

Výška nad neschůdnou částí objektu: holé vodiče min. 0,5 m, izolované min. 0,3 m

Vzdálenost od okapů: holé vodiče min. 0,2 m, izolované min. 0,1 m

Výška nad schůdnými částmi objektu: holé vodiče min. 4 m, izolované min. 3 m

Vodorovná vzdálenost od schůdných částí objektu: holé vodiče min. 2 m, izolované min. 1 m

Minimální vzdálenosti holých vodičů od oken: nad – 1 m, vedle – 1 m, pod – 1 m, před – 2 m.

Minimální vzdálenosti holých vodičů od střešních oken: holé vodiče min. 3 m, izolované min. 2 m

Minimální vzdálenosti platné pro nadzemní vedení VN 22kV dle ČSN EN 50423-1, PNE 333301 (výběr)

Výška nad volným terénem: holé a izolované vodiče min. 6 m, slaněné min. 5,6 m

Výška nad pozemními komunikacemi – dálnice: min. 7 m; silnice: holé a izolované vodiče min. 6 m, slaněné min. 5,6 m; chodníky, cyklostezky: holé vodiče min. 6 m, izolované min. 5,6 m, slaněné min. 5 m

Ostatní vzdálenosti jsou uvedeny v PNE 333301.

Minimální vzdálenosti platné pro nadzemní vedení VVN 110 kV dle ČSN EN 50341-1, PNE 333300

Výška nad volným terénem a zemědělskými plochami: holé vodiče min. 6 m.

Výška nad účelovými komunikacemi: holé vodiče min. 6 m,

Výška nad silnicí: min. 7 m.

Ochranná pásma dle zákona č. 458/2000 Sb., § 46

1. Nadzemní vedení VN, VVN – je definováno jako souvislý prostor vymezený svislými rovinami vedenými po obou stranách vedení ve vodorovné vzdálenosti, měřené kolmo na vedení, která činí od krajního vodiče vedení na obě jeho strany:

pro zařízení zrealizovaná do 31.12.1994

- u venkovního vedení s napětím nad 1 kV do 35 kV včetně - **10 m**
- u venkovního vedení s napětím nad 35 kV do 110 kV včetně - **15 m**

pro zařízení zrealizovaná od 1.1.1995

- u vedení s napětím nad 1 kV do 35 kV včetně pro vodiče bez izolace - **7 m**, pro vodiče s izolací základní - **2 m**, pro závěsná kabelová vedení - **1 m**
- u venkovního vedení s napětím nad 35 kV do 110 kV včetně - **12 m**

2. kabelová vedení všech druhů napětí do 110 kV (včetně ovládacích, signálních, sdělovacích ve správě ECR) činí OP od krajního kabelu na každou stranu **1 m**

3. Elektrická stanice – je vymezeno svislými rovinami vedenými ve vodorovné vzdálenosti

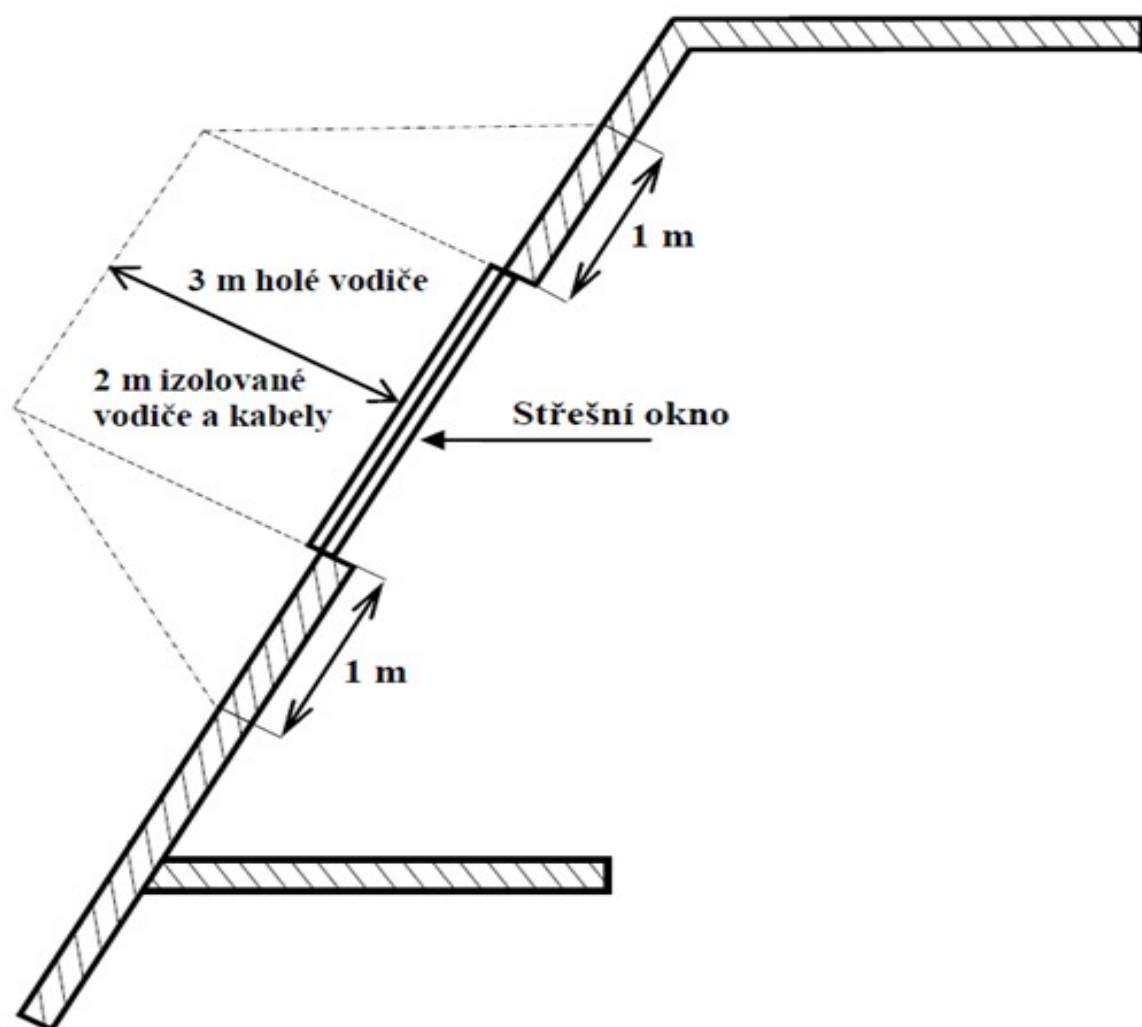
pro zařízení zrealizovaná do 31.12.1994

- u el.stanic s převodem napětí z úrovně nad 1 kV a menší než 52 kV na úroveň NN - **10 m**
- u el. stanic s napětím větším než 52 kV **30 m** kolmo na oplocenou nebo obezděnou hranici objektu stanice

pro zařízení zrealizovaná od 1.1.1995

- u venkovní stožárové el.stanice s převodem napětí z úrovně nad 1 kV a menší než 52 kV na úroveň NN - **7 m**
- u kompaktních a zděných el. stanic s převodem napětí z úrovně nad 1 kV a menší než 52 kV na úroveň NN – **2 m** a u vestavěných el. stanic – **1 m** od obestavění
- u venkovních elektrických stanic a dále stanic s napětím větším než 52 kV v budovách **20 m** od oplocení nebo od vnějšího líce obvodového zdiva

Další podmínky pro provádění činností a prací v OP kabelů jsou stanoveny ve vyjádření vystaveném EG.D, a.s., případně při vytýčení.





AGROPROJEKT PSO s.r.o.
Milan Nechvátal
Slavíčkova 840/1b
638 00 Brno

Naše značka:
808/24/OVP/N

Datum:
22.1.2024

**Toto vyjádření je vydáváno ve smyslu zákona č. 458/2000 Sb. a zákona č. 283/2021 Sb.,
má platnost 2 roky od data jeho vydání.**

Věc: Výsadba větroldamu TEO4a a IP36, IP41 v k.ú. Vítonice u Znojma

okres: Znojmo
k.ú.: Vítonice u Znojma

**NEZASAHUJE do bezpečnostního pásma VTL plynovodu a ochranného pásma
telekomunikačního vedení NET4GAS, s.r.o.**

V další korespondenci uvádějte vždy číslo našeho vyjádření.

NET4GAS, s.r.o.
Na Hřebenech II 1718/8, P.O.BOX 22
140 21 Praha 4 - Nusle
IČ: 27260364
DIČ: CZ27260364 (43)

Aleš Novák
Manažer, Dokumentace soustavy

Žádosti o vyjádření k VTL plynovodům a telekomunikačnímu vedení NET4GAS, s.r.o. zasílejte pomocí
elektronické podatelny: www.net4gas.cz (Přepavní soustava - Žádost o vyjádření).



Příloha k vyjádření: 808/24/OVP/N

Seznam souřadnic předmětu vyjádření:

Souřadnice jsou uvedeny v souřadnicovém systému jednotné trigonometrické sítě katastrální (S-JTSK).

Polygon č. 1 / 3

Y [m]	X [m]
629672.213	1187577.863
629635.171	1187633.250
629611.535	1187683.697
629572.024	1187720.386
629567.085	1187726.736
629613.652	1187786.002
629648.930	1187827.277
629676.446	1187857.263
629728.657	1187909.827
629745.943	1187926.760
629768.521	1187941.224
629838.724	1187972.974
629902.929	1187998.727
629941.735	1188005.077
629947.027	1187999.433
629875.766	1187975.797
629790.746	1187940.519
629774.166	1187933.110
629744.532	1187911.591
629680.327	1187846.680
629618.591	1187774.361
629581.902	1187728.499
629590.016	1187716.152
629610.830	1187703.099
629628.821	1187677.347
629645.049	1187636.777

Y [m]	X [m]
629676.446	1187591.269

Polygon č. 2 / 3

Y [m]	X [m]
629662.335	1187842.799
629650.693	1187831.158
629627.057	1187846.680
629512.052	1187971.916
629464.074	1188024.833
629479.949	1188039.649
629656.338	1187849.502

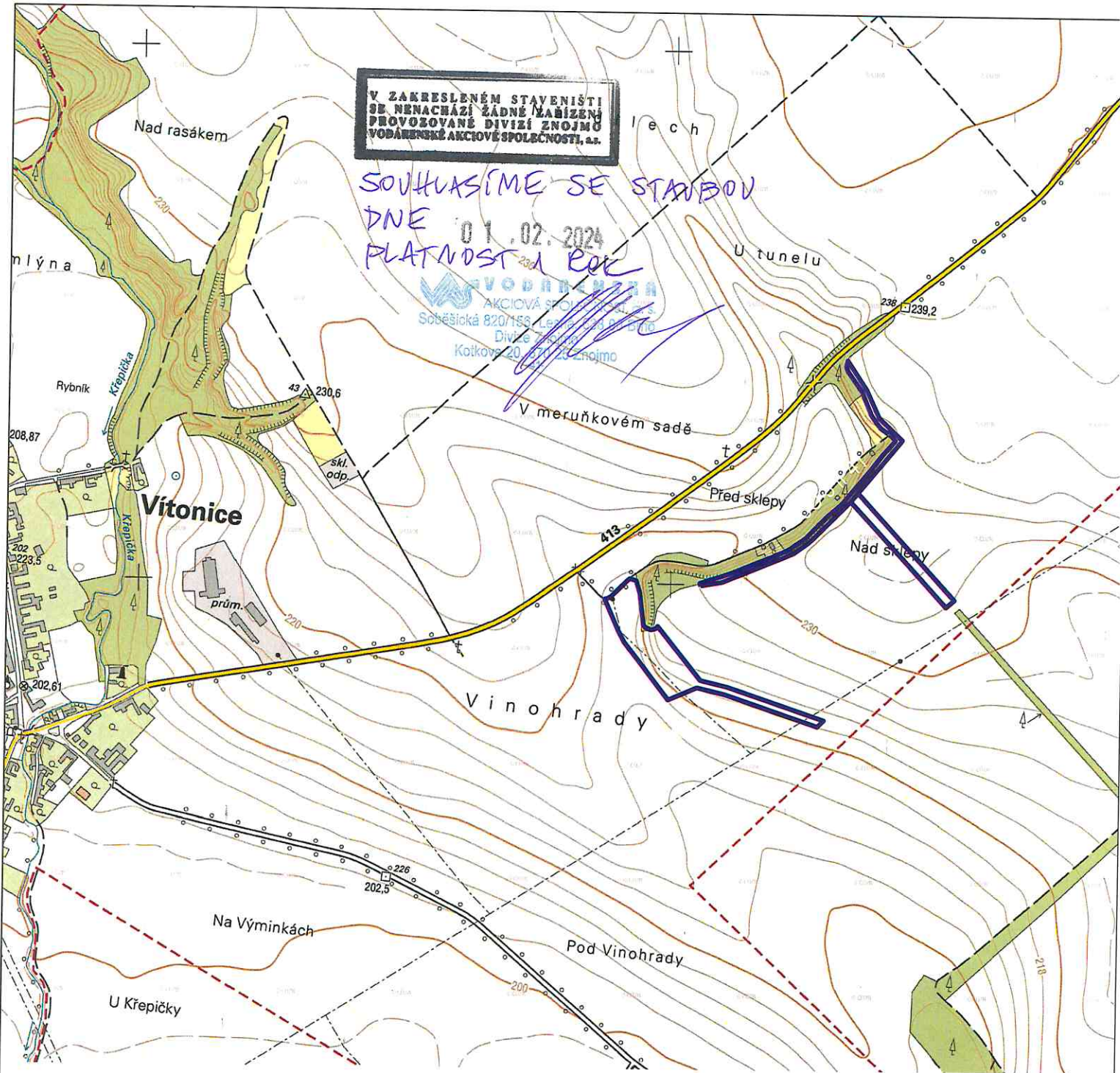
Polygon č. 3 / 3

Y [m]	X [m]
630123.768	1188032.594
630111.421	1188029.772
630097.663	1188014.955
630076.849	1187993.083
630063.443	1187996.963
630052.507	1188077.749
630034.868	1188088.333
630023.227	1188082.688
629988.302	1188124.316
629940.677	1188180.760
629723.013	1188248.846
629707.843	1188255.196
629721.955	1188268.602
629898.696	1188209.335
629947.027	1188196.635
630001.707	1188220.624
630086.021	1188113.380
630117.418	1188047.410

V ZAKRESLENÉM STAVENÍSTÍ
SE NENACHÁZÍ ŽÁDNÉ ZAŘÍZENÍ
PROVOZOVANÉ DIVIZÍ ZNOJMO
VODÁRENSKÉ AKČIOVÉ SPOLEČNOSTI, a.s.

SOUHLASÍME SE STAVBOU
DNE 01.02.2024
PLATNOST 23.1.2024

VODÁRENSKÁ
AKČIOVÁ SPOLEČNOST
Soběšická 820/159, Letná, 602 00 Brno
Divize Znojmo
Kotkova 20, 690 02 Znojmo



LEGENDA:




řešené pozemky na nichž bude vysazen větrolam a prvky ÚSES

Souř. systém: S-JTSK

Výšk. systém: BPV

AKCE:	Výsadba větrolamu TEO4a a IP36, IP41 v k.ú. Vítovice u Znojma	 AGROPROJEKT PSO s.r.o. Slavičkova 840/1b, 638 00 Brno www.agroprojektpso.cz		
K.Ú.:	VÍTONICE U ZNOJMA	AUTOR.PROJ.ÚSES:	ING. D.DOUBRAVA	
OKRES:	ZNOJMO			
KRAJ:	JIHOMORAVSKÝ	PROJEKTANT:	ING. D.DOUBRAVA	
OBJEDNATEL:	SPÚ, KPÚ PRO JIHOMORAVSKÝ KRAJ, POBOČKA ZNOJMO	PROJEKTANT:	ING. M. NECHVÁTAL	
STUPEŇ:	DPS	Č. ZAKÁZKY:	117-3366-23	PARÉ:
OBSAH:	PŘEHLEDNÁ SITUACE SO-1 Větrolam TEO4a SO-2 IP 36 SO-3 IP 41	MĚŘÍTKO:	1:10 000	
		DATUM:	4/2024	
		PŘÍLOHA:	B.1	





Kotlářská 51
602 00 Brno
tel.: 951425045
ID DS: ngbdyqr
e-mail: lenka.slavikova@nature.cz
www.nature.cz

AGROPROJEKT PSO s.r.o.
Slavíčkova 840/1b
63800 Brno

NAŠE ČÍSLO JEDNACÍ: 00869/JM/24

VYŘIZUJE: Slavíková

DATUM: 14. březen 2024

Vyjádření k projektovému záměru pro realizaci větrolamu TEO 4a a IP 36, IP41 v k.ú. Vítonice u Znojma - doplnění

Dne 1.3. bylo vydáno stanovisko k výše uvedenému projektovému záměru. Omylem byl v hlavičce uveden jiný žadatel. Dne 6.3. jsme obdrželi dopřesňující e-mail od firmy AGROPPROJEKT PSO s.r.o. s dalšími podrobnějšími podklady. Po prostudování doplňujících dokumentů (zejména druhového složení) sdělujeme následující:

V současné době je zpracovávána projektová dokumentace pro realizaci větrolamu zahrnující založení bylinného patra, výsadbu dřevin (geograficky původní druhy) včetně zřízení dočasného lesnického oplocení a pro realizaci interakčních prvků zahrnující založení bylinného patra s použitím druhově bohatší travní směsi.

Druhové složení dřevin a bylinného patra dle zaslaného návrhu je v souladu s potřebami daného záměru a krajiny.

Prvky jsou součástí schválené komplexní pozemkové úpravy. Pozemky leží v zemědělsky obhospodařované krajině, navazují na stávající zeleň.

Na žádné z dotčených parcel nemá příslušnost hospodařit AOPK ČR.

Pozemky dotčené realizací neleží v žádném zvláště chráněném území ani jeho ochranném pásmu podle § 14 zákona č. 114/1992 Sb., není zde vymezena Evropsky významná lokalita či Ptačí oblast – tj. území vyhlášené v rámci soustavy NATURA 2000 dle zákona 114/1992 Sb. v aktuálním znění.

Co se týče aktivit v lokalitách s možným výskytem dropa velkého doporučujeme kontaktovat Mgr. Vlastu Škorpíkovou z Krajského úřadu pro Jihomoravský kraj.

Realizace těchto prvků je žádoucí nejen pro posílení diverzity krajiny, ale i pro plnění protierozní funkce, dále bude mít pozitivní vliv na mikroklima v místě a další nezbytné krajinnotvorné funkce.

(podepsáno elektronicky)

Mgr. Lenka Slavíková
Vedoucí oddělení Péče o přírodu a krajinu

MĚSTSKÝ ÚŘAD ZNOJMO

Odbor životního prostředí

nám. Armády 1213/8, P.O.BOX 36, 669 01 Znojmo 1



MUZN0337CAA

Spisová značka: 7009/2024 ZIP/Pou

Číslo jednací: MUZN 26080/2024

Oprávněná úřední osoba: Kateřina Pourová

Telefon: 515216418,

E-mail: katerina.pourova@muznojmo.cz

Ve Znojmě dne 5. 2. 2024

AGROPROJEKT PSO s.r.o.

Slavičková 840/1b

638 00 Brno

Věc: Realizace větrolamu TEO 4a a IP 36, IP41 - p.č. 2987, 2969, 2975 k.ú. Vítovice - vyjádření ke stavbě

Z hlediska orgánu ochrany přírody:

Z hlediska zájmů ochrany přírody, jejichž uplatňování je s odvoláním na ustanovení § 77 zákona č. 114/1992 Sb., o ochraně přírody a krajiny, v platném znění, v kompetenci odboru ŽP MěÚ Znojmo jako úřadu obce s rozšířenou působností, je realizace záměru možná.

Ing. Částková

Z hlediska orgánu odpadového hospodářství:

Dle § 146 zákona č. 541/2020 Sb., o odpadech, nebude k záměru vydáno závazné stanovisko nebo vyjádření. K záměru nemáme připomínek.

Upozorňujeme, že v rámci realizace záměru musí být dodržovány ustanovení zákona č. 541/2020 Sb., o odpadech, (což podléhá kontrolní činnosti). Výslovně upozorňujeme na ustanovení § 15 odst. 2 písmeno c) zákona o odpadech, kde v případě stavebního a demoličního odpadu, které sám původce nezpracuje (zpracovat odpad může pouze oprávněná osoba), je třeba mít předání v odpovídajícím množství zajištěno písemnou smlouvou před jejich vznikem. Tato povinnost se vztahuje i na nepodnikající fyzické osoby, s výjimkou případu, kdy množství produkováných stavebních a demoličních odpadů odpovídá množství stavebních a demoličních odpadů, které může fyzická nepodnikající osoba předat v rámci obecního systému podle § 59 zákona o odpadech.

Po ukončení prací bude vyžadováno doložení dokladů o nakládání s odpady, které vznikly v rámci realizace záměru.

Pozn.: V rámci předložených podkladů nebyla problematika odpadového hospodářství řešena, proto bude provedena následná kontrola nakládání s odpady (v rámci druhů a množství, které bude odpovídat druhu a rozsahu záměru).

Ing. Čurda, Ph.D.

Z hlediska ochrany ZPF:

MěÚ Znojmo, orgán ochrany ZPF vydal v roce 2019 souhlasné závazné stanovisko č.j. MUZN 121793/2019 ze dne 24.10.2019 k aktualizaci plánu společných zařízení v rámci zpracování návrhu komplexních pozemkových úprav v katastrálním území Vítovice u Znojma. Na základě tohoto vydaného závazného stanoviska lze s předloženým záměrem souhlasit.

Ing. Přistálová

Z hlediska státní správy lesů:

Jelikož se v současné době nejedná o pozemky určené k plnění funkcí lesa, nevztahuje se na tyto pozemky zákon č. 289/1995 Sb., v platném znění pozdějších předpisů (lesní zákon).

Ing. Veleba

Ing. František HUŠEK, Ph.D
vedoucí odboru životního prostředí
Městského úřadu Znojmo

Doubrava Daniel

Od: Škorpíková Vlasta [SKORPIKOVA.VLASTA@kr-jihomoravsky.cz]
Odesláno: 12. března 2024 11:47
Komu: Doubrava Daniel
Předmět: RE: Žádost o konzultační vyjádření k projektové dokumentaci výsadba větrolamu TEO4a a IP36, IP41 v k.ú. Vítonice u Znojma

Vážený pane Doubravo,
děkuji za zaslání podkladů, s návrhem nemáme žádný problém. Jsou respektovány dohody z projednávání pozemkových úprav.

S pozdravem,

Mgr. Vlasta Škorpíková

odbor životního prostředí
oddělení ochrany přírody a krajiny
referentka ochrany přírody a krajiny - det. prac. Znojmo

Krajský úřad Jihomoravského kraje
náměstí Armády 8, 690 02 Znojmo
telefon: 54165 4322
e-mail: skorpikova.vlasta@jmk.cz
web: www.jmk.cz



From: Doubrava Daniel <Daniel.Doubrava@AgroprojektPSO.cz>
Sent: Tuesday, March 12, 2024 10:48 AM
To: Škorpíková Vlasta <SKORPIKOVA.VLASTA@kr-jihomoravsky.cz>
Subject: Žádost o konzultační vyjádření k projektové dokumentaci výsadba větrolamu TEO4a a IP36, IP41 v k.ú. Vítonice u Znojma



Vážená paní Škorpíková,

Podle naší telefonické domluvy posílám navržené řešení ve Vítonicích. TZ v nichž jsou popsány velikosti sazenic i druhové složení jsou v příloze. Výkresy jsou vidět v jedné celkové situaci „VIT_vše.pdf“, větrolam je pak ještě v detailu. SO-3 IP41 nemá zatím technickou zprávu. Jedná se jenom o zatravnění úzkého pásu nad sklepní tratí, aby nedocházelo z zaplavování sklepů erozními smyvy a aby se oralo dále od sklepů. Bude tam jenom tráva VV-17.

V příloze je i stanovisko AOPK, které je impulsem pro můj dotaz na Vás. S paní Slavíkovou jsme druhové složení konzultovali, své stanovisko nyní opravuje (omylem v adrese uvedla pana Krejčího místo Agroprojektu).

Kdybyste připomínky přece jen měla, bez problému je zapracujeme. Případně byste chtěla něco doplnit. Samozřejmě doplníme.

Děkuji předem.

Daniel DOUBRAVA

 **AGROPROJEKT PSO s.r.o.**
Slavičková 840/1b
638 00 Brno - Lesná

tel.: 776 675 229
www.agroprojektpsoc.cz