

## **Informace k JPÚ v k.ú. Kydliny – část a v k.ú. Kosmáčov – část**

### **Základní údaje:**

Město Klatovy  
nám. Míru č. 62  
33901 Klatovy  
Internetová stránka: <https://www.klatovy.cz/>  
ID DS: 24ebrt5  
E-mail: [posta@mukt.cz](mailto:posta@mukt.cz)

### **Statistické údaje:**

## **k.ú.: 678392 - Kydliny**

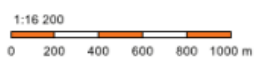
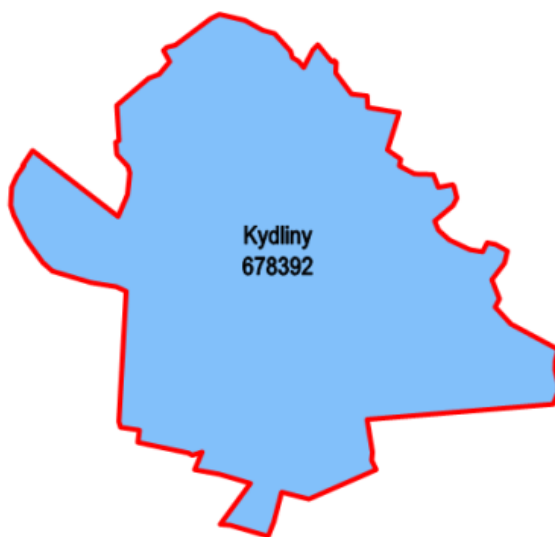
Údaje jsou ve správě KP Klatovy	email: <a href="mailto:kp.klatovy@cuzk.cz">kp.klatovy@cuzk.cz</a>
Kollárova 528, 33901 Klatovy	telefon: 376350211 fax:

Kraj	43 - Plzeňský	NUTS3	CZ032
Okres	3404 - Klatovy	NUTS4	CZ0322
Obec	555771 - Klatovy	NUTS5	CZ0322555771
Pracoviště	404 - Klatovy		


Obec s rozšířenou působností	3205 - Klatovy
Pověřený obecní úřad	32051 - Klatovy

Katastrální mapa (současná forma, dosavadní vývoj obnovy, dokončení digitalizace)

Druh mapy	Právní moc	Měřítko	Platná od	Platná do	Poznámka
DKM-KPÚ		1:1000	27.02.2018		
DKM		1:1000	27.09.2006		
ZMVM		1:2000	01.07.1989	27.09.2006	
S-SK GS		1:2880	1837	01.07.1989	



CÚZK, s.c., vygenerováno 20.03.2023 mapovým serverem Marushka®

 vektorová  
katastrální mapa

Digitalizace katastrální mapy je dokončena.

## k.ú.: 665967 - Kosmáčov

Údaje jsou ve správě KP Klatovy	email: <a href="mailto:kp.klatovy@cuzk.cz">kp.klatovy@cuzk.cz</a>
Kollárova 528, 33901 Klatovy	telefon: 376350211 fax:

Kraj	43 - Plzeňský	NUTS3	CZ032
Okres	3404 - Klatovy	NUTS4	CZ0322
Obec	555771 - Klatovy	NUTS5	CZ0322555771
Pracoviště	404 - Klatovy		

Obec s rozšířenou působností	3205 - Klatovy
Pověřený obecní úřad	32051 - Klatovy

## Katastrální mapa (současná forma, dosavadní vývoj obnovy, dokončení digitalizace)

Druh mapy	Právní moc	Měřítko	Platná od	Platná do	Poznámka
DKM		1:1000	28.11.2006		
ZMVM		1:2000	01.07.1989	28.11.2006	
S-SK GS		1:2880	1837	01.07.1989	

Stav digitalizace katastrálních map k 20.03.2023



Digitalizace katastrální mapy je dokončena.

Cílem Jednoduché pozemkové úpravy Kydliny, Kosmáčov (dále jen „JPÚ“) je, na základě žádosti Města Klatovy, navrhnout a následně realizovat takové vodohospodářské opatření, které bude zadržovat odpovídající množství vody v zájmové lokalitě a zároveň vytvořením návrhu nového uspořádání pozemků dojde k upřesnění vlastnických vztahů, neboť se jedná o JPÚ s výměnou a přechodem vlastnických práv. Žádost města byla podpořena některými vlastníky pozemků v řešeném území.

Součástí návrhu plánu společných zařízení (dále jen „PSZ“) bude tůň a revitalizace bezejmenné vodoteče, protékající částí řešeného území. Odtok vody z tůně bude horem a bude zatrubněn a veden pod sousedící komunikací (vlastnictví Města Klatovy – p.č. 695, k.ú. Kydliny) a následně bude zaústěn do stávající zatrubněné vodoteče na pozemku p.č. 942, k.ú. tamtéž.



Pro umístění prvků PSZ jsou k dispozici pozemky ve vlastnictví ČR – ve správě Státního pozemkového úřadu p.č. 934 a 935, k.ú. Kydlíny s celkovou výměrou 0,5062 ha a pozemky ve vlastnictví Města Klatovy – p.č. 43/72, 43/73 a 43/77, k.ú. Kosmáčov s celkovou výměrou 0,2878 ha. Celková výměra řešeného území je 29,9199 ha.

Obvod JPÚ je tvořen dvěma celky – viz zadávací výkres.