





AGROPROJEKT PSO spol. s r.o.  
Slavičкова 840/1b  
638 00 Brno  
www.agroprojektpso.cz



ČR – Státní pozemkový úřad  
Husinecká 1024/11a  
130 00 Praha 3 - Žižkov  
www.spucr.cz

AKCE:	POLNÍ CESTA HPC1 V K.Ú. JANOVICKÁ LHOTA	 <b>AGROPROJEKT PSO s.r.o.</b> Slavičkova 840/1b, 638 00 Brno www.agroprojektpso.cz	
KAT. ÚZEMÍ:	JANOVICKÁ LHOTA, UHLÍŘSKÉ JANOVICE	VED. PROJEKTANT:	
OBEC:	UHLÍŘSKÉ JANOVICE	AUTOR. INŽENÝR:	
KRAJ:	STŘEDOČESKÝ	PROJEKTANT:	
OBJEDNATEL:	SPÚ, KPÚ PRO STŘEDOČESKÝ KRAJ A HL. M. PRAHA, POBOČKA KUTNÁ HORA	PROJEKTANT:	
STUPEŇ PD:	DSP + DPS	Č. ZAKÁZKY:	101-3171-21
OBSAH:	SO 101 POLNÍ CESTA HPC1  DOKLADOVÁ ČÁST	DATUM:	VI/2021
		PARÉ:	

## SEZNAM DOKLADŮ – Polní cesta HPC1 v k.ú. Janovická Lhota

Pořadí přijatých	Organizace	Místní	Ulice	PSČ	Město
1	T-Mobile Czech Republic a.s.	-	Tomíčkova 2144/1	148 00	Praha 4
2	ČEPRO, a.s.	-	Dělnická 213/12	170 00	Praha 7
3	ČEPS, a.s.	-	Elektrárenská 774/2	101 52	Praha 10
4	Vodafone Czech Republic a.s.	-	náměstí Junkových 2	150 00	Praha 5
5	CETIN a.s.	-	Českomoravská 2510/19	190 00	Praha 9
6	MERO ČR, a.s.	-	Veltruská 748	278 01	Kralupy nad Vltavou
7	NET4GAS, s.r.o.	-	Na hřebenech II 1718/8	140 21	Praha 4
8	GasNet, s.r.o.	-	Plynárenská 499/1, Zábrdovice	602 00	Brno
9	ČEZ Distribuce, a.s.	-	Teplická 874/8	405 02	Děčín IV-Podmokly
10	ČEZ ICT Services, a. s.	-	Duhová 1531/3	140 00	Praha 4
11	Telco Pro Services, a.s.	-	Duhová 1531/3	140 00	Praha 4
12	Městský úřad Uhliřské Janovice	sítě v majetku města	Václavské nám. 6	285 04	Uhliřské Janovice
13	Národní památkový ústav	Územní odborné pracoviště středních Čech v Praze	Sabinova 373/5	130 00	Praha 3
14	Vodohospodářská společnost Vrchlice – Maleč, a.s.	vodovod	Ku Ptáku 387	284 01	Kutná Hora
15	Městský úřad Kutná Hora	odbor reg. rozvoje a územního plánování	Václavské náměstí 182	284 01	Kutná Hora
15		Odbor životního prostředí	Radnická 178	284 01	Kutná Hora
		Odbor dopravy a silničního hospodářství	Radnická 178	284 01	Kutná Hora
16	Archeologický ústav AV ČR, Praha, v.v.i.	Pracoviště Kutná Hora	Hloušecká 609/3	284 01	Kutná Hora
17	Státní báňská správa ČR	Obvodní báňský úřad pro území Hlavního města Prahy a kraje Středočeského	Kozí 4, P.O. BOX 31	110 01	Praha 1
18	Lesy ČR, s.p.	LZ Konopiště	Konopiště 12	256 01	Benešov
19	Krajská hygienická stanice Středočeského kraje se sídlem v Praze	územní pracoviště v Kutné Hoře	U Lorce 40	284 01	Kutná Hora
20	Policie ČR	Krajské ředitelství policie Středočeského kraje - Dopravní inspektorát	Na Náměti 412	284 01	Kutná Hora
21	Hasičský záchranný sbor Středočeského kraje	Územní odbor Kutná Hora	U Zastávky 280	284 01	Kutná Hora
22	Krajská správa a údržba silnic Středočeského kraje, p.o.		Zborovská 11	150 21	Praha 5
23	Ministerstvo obrany ČR	Oddělení ochrany územních zájmů Čechy - Pracoviště OÚZ Pardubice	Teplého 1899	530 02	Pardubice
24	Povodí Labe, s.p.	Závod Pardubice - Provozní středisko Čáslav	Cihelna 135	530 09	Pardubice
25	Státní pozemkový úřad	Oddělení vodohospodářských staveb Hradec Králové	Kydlinovská 245	503 01	Hradec Králové
26	Lesy ČR, s.p.	OŘ Jižní Čechy	Sadová 2388/19	373 16	Dobrá Voda u Českých B
27	Ministerstvo životního prostředí	Odbor výkonu státní správy I, Praha	Vršovická 1442/65	100 10	Praha 10



AGROPROJEKT PSO s.r.o.  
Slavičkova 840/1b  
63800 Brno

Naše značka: **E19412/21**

V Praze dne: **14.4.2021**

**Vyjádření a stanovení podmínek pro udělení souhlasu s umístěním stavby v ochranném pásmu sítě technické infrastruktury ( TI ) společnosti T-Mobile Czech Republic a.s.**

Vydané podle § 101 ZÁKONA Č. 127/2005 Sb., o elektronických komunikacích a o změně některých souvisejících zákonů ( zákon o elektronických komunikacích – dále jen ZEK ), ve znění pozdějších předpisů a §161 zákona č. 183/2006 Sb., o územním plánování a stavebním řádu ( stavební zákon) či dle dalších příslušných právních předpisů

**Věc:** Polní cesta HPC1 v k.ú. Janovická Lhota

Stupeň: Stavební řízení

Na základě předložených projektových podkladů dáváme **souhlasné stanovisko k vydání Územního souhlasu / rozhodnutí (Stavebního povolení) a následně souhlas s realizací stavby.**

Dle předložených dokladů nedojde ke kolizi s technickou infrastrukturou společnosti **T-Mobile Czech Republic a.s.**

**Toto stanovisko má platnost 1 rok a nelze prodloužit. Po uplynutí platnosti zadejte žádost o nové stanovisko.**



.....  
Ochrana sítí  
Technologický úsek

**V další komunikaci nebo požadavku doplňujících dotazů, uvádějte do „Předmětu“ e-mailu vždy číslo jednací.**



Příloha č. 1

## Rekapitulace žádosti o vyjádření k existenci sítě elektronických komunikací

Číslo žádosti: **E19412/21**  
Název stavby /akce: **Polní cesta HPC1 v k.ú. Janovická Lhota**  
Datum podání žádosti: **14.4.2021**  
Důvod žádosti: **Stavební řízení**  
Popis jiného důvodu žádosti:  
Poznámka:

### Žadatel

Firma / organizace: **AGROPROJEKT PSO s.r.o.**  
IČ: **41601483**  
DIČ:  
Kontaktní osoba:   
Adresa: **Slavíčková 840/1b**  
Město / obec: **Brno**  
PSČ: **63800**  
Stát:  
E-mail:   
Telefonní číslo:

### Stavebník

Firma / organizace: **Státní pozemkový úřad**  
Kontaktní osoba: **Ing. Veronika Burýšková**  
Adresa: **Husinecká 1024/11a**  
Město / obec: **Praha**  
PSČ: **13000**  
Stát:  
E-mail: **v.buryskova@spucr.cz**  
Telefonní číslo: **725949801**

### Stavba

Výška nad terénem (metry): **0 m**  
Projektant:  
Druh stavby: **Dopravní infrastruktura - komunikace, chodníky, cyklostezky apod**  
Hodnota projektu: **3 mil. Kč**  
Měsíc zahájení stavby: **5/2022**  
Měsíc ukončení stavby: **8/2022**

### Odeslání stanoviska

E-mail: 



Příloha č. 2

## Situační plánek

Zájmová oblast (zájmové oblasti) zadaná žadatelem



Geometrie zájmové oblasti (zájmových oblastí) žádosti ve formátu WKT a souřadnicovém systému S-JTSK. Zkopírováním textu lze geometrii zobrazit v jakémkoli softwaru podporujícím formát WKT.

POLYGON((-700230.839152289 -1074024.54318338,-700247.85335156 -1074013.23813433,-700248.548042928 -1074075.96847361,-700258.507597794 -1074175.89641779,-700274.85047163 -1074233.31608405,-700294.777501266 -1074303.45957935,-700294.623854864 -1074349.04556572,-700280.8794081 -1074393.2807318,-700272.997852407 -1074410.58397705,-700278.562815537 -1074422.08273054,-700295.414873276 -1074439.68932976,-700379.518250481 -1074440.48580567,-700441.710273959 -1074447.78919405,-700450.24066801 -1074452.1191041,-700455.442709797 -1074462.307312,-700455.001942619 -1074480.00949125,-700461.747987573 -1074487.09017042,-700515.126032431 -1074490.87517706,-700588.664087473 -1074500.20506012,-700619.401443544 -1074500.31476409,-700645.326984361 -1074499.29945698,-700658.93189568 -1074497.73943211,-700665.161862549 -1074500.81442003,-700662.99205459 -1074523.19972452,-700646.750363008 -1074516.37378841,-700623.821966485 -1074533.09712737,-700577.5887462 -1074527.42247877,-700542.944149659 -1074518.12075035,-700485.857852719 -1074514.2321484,-700441.272789703 -1074507.76231189,-700434.444575588 -1074504.57029336,-700437.047697368 -1074468.94399546,-700428.36980112 -1074463.46962961,-700382.162159239 -1074457.98423058,-700322.292200419 -1074458.13706792,-700286.26811034



PRO SPOLEČNÉ ZÁŽITKY

-1074457.73746842,-700259.973306754 -1074434.75478098,-700251.124788267 -1074414.37179104,-700252.926405667  
-1074402.69949106,-700267.119853832 -1074384.58302934,-700277.971036457 -1074330.78672058,-700274.241819594  
-1074289.77308217,-700260.657749772 -1074241.69207463,-700246.251121813 -1074197.78926509,-700238.265240011  
-1074156.93735812,-700222.589777847 -1074029.24475616,-700230.839152289 -1074024.54318338))



AGROPROJEKT PSO s.r.o.  
Slavičkova 840/1b  
63800 Brno

Dne: 10.03.2021

Vaše č.j.:

Sp.zn: 6298



**Věc: Polní cesta HPC1 v k.ú. Janovická Lhota**

K Vaší výše uvedené žádosti sdělujeme, že v k.ú. Janovická Lhota, Uhlířské Janovice se v místě, které bylo vymezeno ve Vaší žádosti, nenachází podzemní dálkové zařízení ani nadzemní objekty, jejichž vlastníkem či provozovatelem je společnost ČEPRO, a.s., a místo není dotčeno ani jinými našimi zájmy.

Současně Vám sdělujeme, že kompletní informace o územích dotčených inženýrskými sítěmi lze získat na místně a věcně příslušných úřadech územního plánování, kterým společnost ČEPRO, a.s., jako vlastník a provozovatel sítí technické infrastruktury, předává a pravidelně aktualizuje v souladu s ustanoveními § 27 a 28 zákona číslo 183/2006 Sb., o územním plánování a stavebním řádu, v aktuálním znění, veškeré informace o poloze svých zařízení.

Platnost tohoto vyjádření je 12 měsíců ode dne jeho vyhotovení. Vyjádření se vztahuje pouze pro účel, pro který bylo vydáno.

S pozdravem

ČEPRO, a.s.



oddělení evidence a správy nemovitostí

Zájmové území:

Janovická Lhota, Uhlířské Janovice






AGROPROJEKT PSO s.r.o.



Slavíčkova č.p. 840/1b

638 00 Lesná

(dále jen „žadatel“)

Číslo žádosti	Naše značka	Vyřizuje / linka / e-mail	Místo odeslání / dne
202102968	2968/2021/CEPS		Praha / 24. 3. 2021

Stanovisko vlastníka technické infrastruktury (přenosové soustavy) k podmínkám dotčených ochranných pásem podle zákona č. 183/2006 Sb., stavební zákon

**Název záměru:** Polní cesta HPC1 v k.ú. Janovická Lhota (dále jen „Záměr“)

**Stanovisko se vydává jako podklad pro:** Stavební řízení nebo stavební ohlášení (Stanovisko použitelné v řízeních dle § 105 nebo § 110 Stavebního zákona.)

Vážený žadateli,

na základě Vaší žádosti o vydání stanoviska podle zákona č. 183/2006 Sb., stavební zákon pro Váš Záměr Vám sdělujeme, že v území označeném Vaším polygonem (viz příloha č. 1 a 2 tohoto stanoviska, které jsou nedílnou součástí tohoto stanoviska) se nenachází žádné zařízení přenosové soustavy, ani jeho ochranné pásmo.

**Proto nemáme k Záměru připomínky a se Záměrem souhlasíme.**

Toto stanovisko má platnost do 24. 03. 2023

S pozdravem

**Vedeme elektřinu nejvyššího napětí**



ČEPS, a.s.



*Přílohy:*

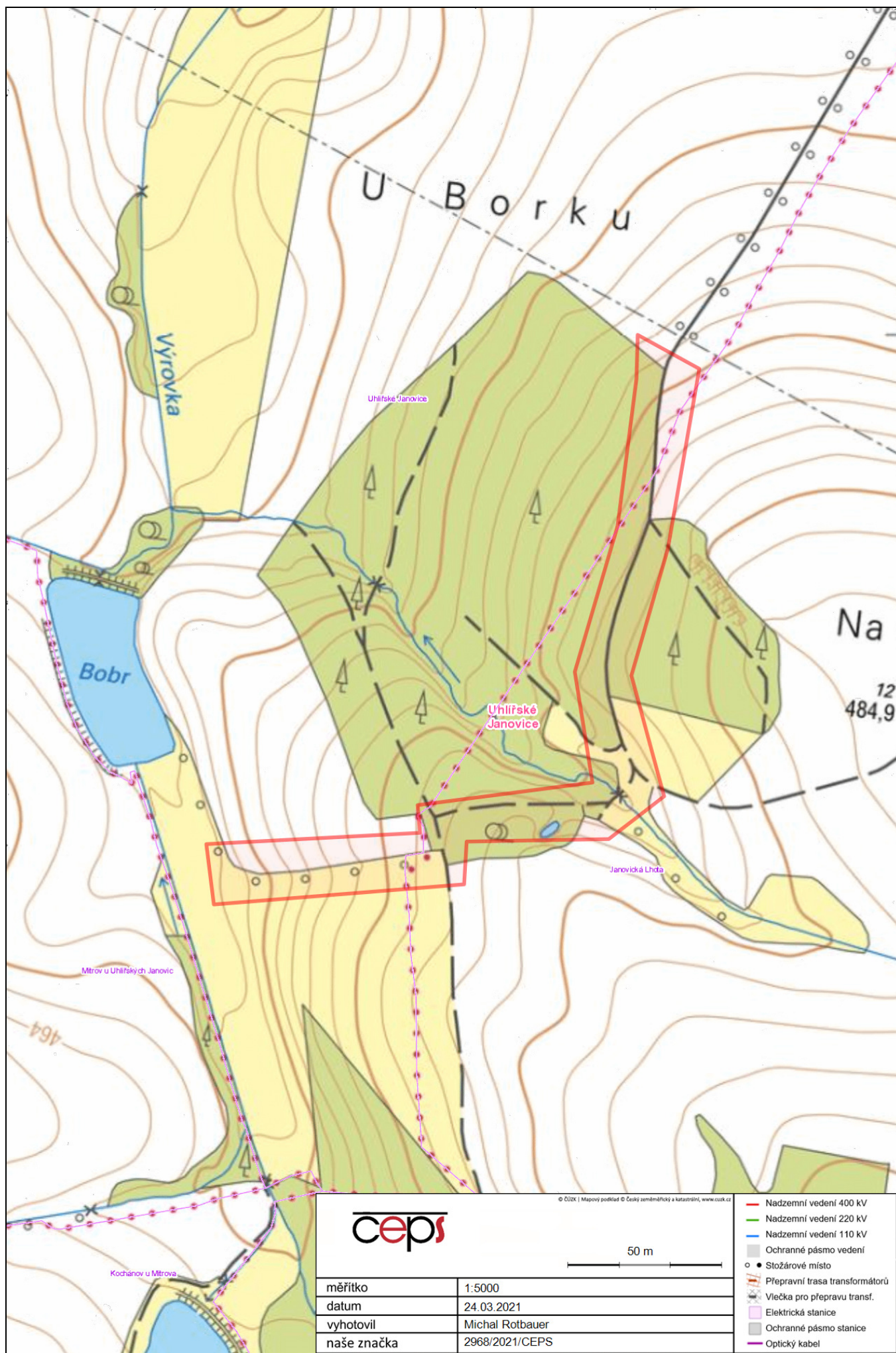
- 1) Polygon zájmového území*
- 2) Seznam parcel a katastrálních území dotčených polygonem zájmového území*

**Vedeme elektřinu nejvyššího napětí**

---

ČEPS, a.s., Elektrárenská 774/2, 101 52 Praha 10, tel.: +420 211 044 111, [www.ceps.cz](http://www.ceps.cz)  
IČO: 25702556, DIČ: CZ25702556, Bankovní spojení: Komerční banka, č. ú.: 19-3312670277/0100  
Společnost je zapsána v obchodním rejstříku vedeném u Městského soudu v Praze, oddíl B, vložka 5597





Příloha č. 2 - Seznam parcel a katastrálních území dotčených polygonem zájmového území

Kód katastrálního území	Katastrální území	Parcelní číslo
773204	Janovická Lhota	1167
773204	Janovická Lhota	1172
773204	Janovická Lhota	1173
773204	Janovická Lhota	1177
773204	Janovická Lhota	1178
773204	Janovická Lhota	1220
773204	Janovická Lhota	1224
773204	Janovická Lhota	1225
773204	Janovická Lhota	1227
773204	Janovická Lhota	1250
773204	Janovická Lhota	1251
773204	Janovická Lhota	1257
773204	Janovická Lhota	1258
773204	Janovická Lhota	1259
773204	Janovická Lhota	1260
773204	Janovická Lhota	1263
773204	Janovická Lhota	1266
773204	Janovická Lhota	1307
773204	Janovická Lhota	1310
773204	Janovická Lhota	1314
773204	Janovická Lhota	1315
773204	Janovická Lhota	1324
773204	Janovická Lhota	1325
773204	Janovická Lhota	1326
773204	Janovická Lhota	1377
773212	Uhlířské Janovice	2926
773212	Uhlířské Janovice	2927
773212	Uhlířské Janovice	2928



773212	Uhlířské Janovice	2938
773212	Uhlířské Janovice	2939
773212	Uhlířské Janovice	2940
773212	Uhlířské Janovice	2942
773212	Uhlířské Janovice	3004
773212	Uhlířské Janovice	3005
773212	Uhlířské Janovice	3006
773212	Uhlířské Janovice	3561
773212	Uhlířské Janovice	3560
773212	Uhlířské Janovice	3567
773212	Uhlířské Janovice	2925/3
773212	Uhlířské Janovice	3576
773212	Uhlířské Janovice	3577
773212	Uhlířské Janovice	3581
773212	Uhlířské Janovice	3582
773212	Uhlířské Janovice	3583



# Žádost o vyjádření k existenci sítí č. 210414-1524282147

## Identifikační údaje žadatele / stavebníka

Typ: Právnícká osoba  
IČO: 41601483  
Firma: AGROPROJEKT PSO s.r.o.  
Titul: Ing.  
Jméno:  
Příjmení:  
Telefon:  
E-mail:



## Adresa sídla/bydliště

Ulice: Slavíčková  
Č.p. (č.ev.) / č.o.: 840 / 1b  
Obec: Brno - Lesná  
PSČ: 63800

## Důvod žádosti o vyjádření

Název stavby: Polní cesta HPC1 v k.ú. Janovická Lhota  
Typ stavby: Stavba výšky do 10 m nad zemí  
Stupeň žádosti: DSP nebo DOS (Dokumentace pro stavební povolení/ohlášení stavby)  
Popis stavby / doplňující informace: Jedná se o novou stavbu účelové komunikace - polní cesty.  
Podzemní stavba a zpevněná plocha: Ano  
Výška stavby: 0 m  
Výška jeřábu: 0 m



## Zájmové území

Kresba 1:



Dotčené KÚ: Uhlířské Janovice (773212)  
Janovická Lhota (773204)

Datum: 14.4.2021

Zadáno: <https://www.zadostovyjadreni.cz/vodafone/>

Informace podle zákona č. 127/2005 Sb., o elektronických komunikacích, nařízením 2016/679 o ochraně fyzických osob v souvislosti se zpracováním osobních údajů a o volném pohybu těchto údajů a o zrušení směrnice 95/46/ES (obecné nařízení o ochraně osobních údajů) a dalšími souvisejícími právními předpisy.

Společnost Position s.r.o., se sídlem Londýnská 665/45, 120 00 Praha 2, IČ 26422816, zapsaná v obchodním rejstříku vedeném Městským soudem v Praze, oddíl C, vložka 81053 („Position“) a společnost Vodafone Czech Republic s., se sídlem nám. Junkových 2808/2, 155 00 Praha 5, IČ 25788001, zapsaná v obchodním rejstříku vedeném Městským soudem v Praze, oddíl B, vložka 6064 („Vodafone“) Vás tímto informují, že shromážděné osobní údaje v rozsahu Vaše jméno, příjmení, bydliště, e-mailová adresa a telefonní číslo bude společnost Vodafone, jako správce, a společnost Position, jako zpracovatel, zpracovávat za účelem jejich použití při realizaci povinností v souvislosti se žádostí o stanovisko nebo vyjádření pro řízení podle zákona č. 183/2006 Sb., o územním plánování a stavebním řádu (stavební zákon), a to automatizovaným způsobem nebo v tištěné podobě s tím, že Vaše osobní údaje nebudou zpřístupněny jiným osobám.

Vaše osobní údaje poskytujete dobrovolně a tento souhlas můžete kdykoliv odvolat.

Podrobné informace o ochraně soukromí ve společnosti Vodafone, a to včetně uplatnění vašich práv subjektu údajů naleznete na webu <https://www.vodafone.cz/o-vodafone/ke-stazeni/ochrana-soukromi/>.



**AGROPROJEKT PSO s.r.o.**

**Slavičкова 840/1b  
638 00 Brno - Lesná**

V Praze, 14.4.2021

Naše zn.: **210414-1524282147**

Věc: vyjádření k žádosti k akci **"Polní cesta HPC1 v k.ú. Janovická Lhota"**

Společnost Vodafone Czech Republic a.s. ( dále jen „Vodafone“ ), se sídlem Praha 5, náměstí Junkových 2, IČ: 25788001, zapsaná dne 13.8. 1999 v obchodním rejstříku vedeném Městským soudem v Praze pod spisovou značkou B.6064 a společnost Vantage Towers, s.r.o. se sídlem Závěšova 502/5, Nusle, 140 00 Praha 4, zapsaná v obchodním rejstříku vedeném u Městského soudu v Praze pod sp. zn. C 330005, IČO: 09056009, DIČ: CZ09056009 zastoupená Vodafone na základě plné moci Vám sděluje, že dle Vámi podané žádosti ze dne **14.4.2021**, která je nedílnou součástí tohoto vyjádření,


#### **souhlasí s realizací projektu.**


Ve Vámi zadaném zájmovém území a v uvedené výšce (výška stavby: 0 m, výška jeřábu: 0 m) se nenachází žádné podzemní ani nadzemní vedení.

Platnost vyjádření je **1 rok** od data vydání. Vyjádření je platné pouze v rámci předmětného projektu a pro důvod vydání vyjádření stanovený žadatelem v žádosti.

Vyjádření pozbývá platnosti uplynutím doby platnosti, změnou rozsahu zájmového území i změnou důvodu vydání vyjádření uvedeného v žádosti, to vše v závislosti na tom, která ze skutečností rozhodná pro pozbytí platnosti tohoto vyjádření nastane nejdříve. Po skončení platnosti si musíte podat novou žádost na adrese <https://www.zadostovyjadeni.cz/vodafone/>.

S pozdravem

  
Vodafone Czech Republic a. s.  
náměstí Junkových 2808/2  
150 00 Praha 5



#### **Seznam příloh/přiložených souborů:**

Zadost\_210414-1524282147.pdf

**VYJÁDŘENÍ O EXISTENCI SÍTĚ ELEKTRONICKÝCH KOMUNIKACÍ**  
**společnosti CETIN a.s.**  
**(„Vyjádření“)**

**A VŠEOBECNÉ PODMÍNKY OCHRANY SÍTĚ ELEKTRONICKÝCH KOMUNIKACÍ**  
**společnosti CETIN a.s.**  
**(„Všeobecné podmínky ochrany SEK“)**

toto Vyjádření a Všeobecné podmínky ochrany SEK je vydané dle ustanovení § 101 zákona č. 127/2005 Sb., o elektronických komunikacích a o změně některých souvisejících zákonů, v účinném znění („**Zákon o elektronických komunikacích**“), a dle ustanovení § 161 zákona č. 183/2006 Sb., o územním plánování a stavebním řádu, v účinném znění („**Stavební zákon**“), a dle příslušných ustanovení zákona č. 89/2012 Sb., občanský zákoník, v účinném znění („**Občanský zákoník**“)

**Číslo jednací: 623008/21**

**Číslo žádosti: 0121 106 157 („Žádost“)**

Název akce („ <b>Stavba</b> “)	Polní cesta HPC1 v k.ú. Janovická Lhota	
Důvod vydání Vyjádření („ <b>Důvod vyjádření</b> “)	Stavební řízení	
<b>Žadatel</b>	AGROPROJEKT PSO s.r.o.	
<b>Stavebník</b>	Státní pozemkový úřad, Benešova 97, Kutná Hora, 28401	
<b>Zájmové území</b>	Okres	Kutná Hora
	Obec	Uhlířské Janovice
	Kat. území / č. parcely	Janovická Lhota; Uhlířské Janovice
<b>Platnost Vyjádření</b>	<b>14. 4. 2023 („Den konce platnosti Vyjádření“)</b>	

Žadatel Žádostí určil a vyznačil Zájmové území, jakož i určil Důvod Vyjádření.

Na základě určení a vyznačení Zájmového území Žadatelem a na základě určení Důvodu Vyjádření vydává společnost CETIN a.s. následující Vyjádření:

**Nedojde ke střetu** se sítí elektronických komunikací (dále jen „**SEK**“) společnosti **CETIN a.s.**

- (I) Na Žadatelem určeném a vyznačeném Zájmovém území se nevyskytuje SEK společnosti CETIN a.s.
- (II) Společnost CETIN a.s. **souhlasí, aby** Stavebník a/nebo Žadatel, je-li Stavebníkem v Zájmovém území vyznačeném v Žádosti, **provedl stavbu a/nebo činnosti** povolené příslušným správním rozhodnutím vydaným dle Stavebního zákona.
- (III) Stavebník nebo jím pověřená třetí osoba je povinen řídit se Všeobecnými podmínkami ochrany SEK, které jsou nedílnou součástí Vyjádření.

Vyjádření je platné pouze pro Zájmové území určené a vyznačené Žadatelem, jakož i pro Důvod Vyjádření stanovený a určený Žadatelem v Žádosti.

Vyjádření pozbývá platnosti i) v Den konce platnosti Vyjádření, ii) změnou rozsahu Zájmového území či změnou Důvodu Vyjádření uvedeného v Žádosti a/nebo iii) jakýmkoliv porušením kterékoliv povinnosti stanovené Všeobecnými podmínkami ochrany SEK, to vše v závislosti na tom, která ze skutečností rozhodná pro pozbytí platnosti Vyjádření nastane nejdříve.

Číslo jednací: 623008/21

Číslo žádosti: 0121 106 157

Společnost CETIN a.s. vydáním tohoto Vyjádření poskytla Žadateli pro Žadatelem určené a vyznačené Zájmové území veškeré informace o SEK dostupné společnosti CETIN a.s. ke dni podání Žádosti.


Ze strany společnosti CETIN a.s. může v některých případech docházet ke zpracování Vašich osobních údajů. Ke zpracování Vašich osobních údajů dochází vždy v souladu s platnými právními předpisy. Konkrétní zásady a podmínky zpracování osobních údajů společností CETIN a.s. jsou dostupné na <https://www.cetin.cz/zasady-ochrany-osobnich-udaju>.

V případě dotazů k Vyjádření kontaktujte prosím asistenční linku 238 461 111.

**Přílohami Vyjádření jsou:**

- *Všeobecné podmínky ochrany SEK*
- *Síťový výkres (obsahuje Zájmové území určené a vyznačené Žadatelem a výřezy účelové mapy SEK)*

Vyjádření vydala společnost **CETIN a.s.** dne: 14. 4. 2021.



**VŠEOBECNÉ PODMÍNKY OCHRANY SÍTĚ ELEKTRONICKÝCH KOMUNIKACÍ společnosti CETIN a.s.****1. PLATNOST VŠEOBECNÝCH PODMÍNEK**

- i) Tyto Všeobecné podmínky ochrany sítě elektronických komunikací (dále jen „VPOSEK“) tvoří součást Vyjádření (jak je tento pojem definován níže v článku 2 VPOSEK).
- ii) V případě rozporu mezi Vyjádřením a těmito VPOSEK mají přednost ustanovení Vyjádření, pokud není těmito VPOSEK stanoveno jinak.

**2. DEFINICE**

Níže uvedené termíny, jsou-li použity v těchto VPOSEK a uvozeny velkým písmenem, mají následující význam, není-li těmito VPOSEK a/nebo Příslušnými požadavky stanoveno výslovně jinak:

„**CETIN**“ znamená CETIN a.s. se sídlem Českomoravská 2510/19, Libeň, 190 00 Praha 9, IČO: 04084063, zapsaná v obchodním rejstříku vedeném Městským soudem v Praze pod spz. B 20623;

„**Občanský zákoník**“ znamená zákon č. 89/2012 Sb., občanský zákoník, v účinném znění;

„**POS**“ je zaměstnanec společnosti CETIN, pověřený ochranou sítě, Petr Vála, tel.: 602 354 424, e-mail: petr.vala@cetin.cz;

„**Den**“ je kalendářní den;

„**Příslušné požadavky**“ znamená jakýkoli a každý příslušný právní předpis, vč. technických norem, nebo normativní právní akt veřejné správy či samosprávy, nebo jakékoli rozhodnutí, povolení, souhlas nebo licenci, včetně podmínek, které s ním souvisí;

„**SEK**“ je síť elektronických komunikací ve vlastnictví CETIN;

„**Stavba**“ je stavba a/nebo činnost ve vztahu, k níž bylo vydáno Vyjádření, a je prováděna Stavebníkem a/nebo Žadatelem v souladu s Příslušnými požadavky, povolená příslušným správním rozhodnutím vydaným dle Stavebního zákona;

„**Situační výkres**“ je výkres, který je přílohou Vyjádření a obsahuje Zájmové území určené a vyznačené Žadatelem v Žádosti a výřezy účelové mapy SEK;

„**Stavebník**“ je osoba takto označená ve Vyjádření;

„**Vyjádření**“ je vyjádření o existenci sítě elektronických komunikací vydané společností CETIN dne 14. 4. 2021 pod č.j. 623008/21;

„**Zájmové území**“ je území označené Žadatelem a/nebo Stavebníkem v Žádosti;

„**Stavební zákon**“ je zákon č. 183/2006 Sb., o územním plánování a stavebním řádu, v účinném znění;

„**Zákon o elektronických komunikacích**“ je zákon č. 127/2005 Sb., o elektronických komunikacích a o změně některých souvisejících zákonů, v účinném znění;

„**Žadatel**“ je osoba takto označená ve Vyjádření.

„**Žádost**“ je žádost, kterou Žadatel a/nebo Stavebník požádal CETIN o vydání Vyjádření.

**3. PLATNOST A ÚČINNOST VPOSEK**

Tyto VPOSEK jsou platné a účinné Dnem odeslání Vyjádření na i) adresu elektronické pošty Stavebníka a/nebo Žadatele uvedenou v Žádosti nebo ii) adresu pro doručení prostřednictvím poštovní přepravy uvedenou Stavebníkem a/nebo Žadatelem v Žádosti.

**4. OBECNÁ PRÁVA A POVINNOSTI STAVEBNÍKA A/NEBO ŽADATELE**

- (i) Stavebník, Žadatel je výslovně srozuměn s tím, že SEK je veřejně prospěšným zařízením, byla zřízena ve veřejném zájmu a je chráněna Příslušnými požadavky.

- (ii) Stavebník, Žadatel nebo jím pověřená třetí osoba, je povinen při provádění Stavby nebo jiných prací, při odstraňování havárií a projektování staveb, řídit se Příslušnými požadavky, správnou praxí v oboru stavebnictví a technologickými postupy a je povinen učinit veškerá nezbytná opatření vyžadovaná Příslušnými požadavky k ochraně SEK před poškozením. Povinnosti dle tohoto odstavce má Stavebník rovněž ve vztahu k SEK, které se nachází mimo Zájmové území.
- (iii) Při zjištění jakéhokoli rozporu mezi údaji v Situačním výkresu, který je přílohou Vyjádření a skutečným stavem, je Stavebník a/nebo Žadatel povinen bez zbytečného odkladu, nejpozději Den následující po zjištění takové skutečnosti, zjištěný rozpor oznámit POS.
- (iv) Případné dodatečné požadavky na úpravu a přeložení SEK zajistí společnost CETIN v souladu s ustanovením § 104 odst. 17 Zákona o elektronických komunikacích.
- (v) Stavebník, Žadatel nebo jím pověřená třetí osoba, je povinen každé poškození či krádež SEK bezodkladně, nejpozději Den následující po zjištění takové skutečnosti, oznámit takovou skutečnost dohledovému centru společnosti CETIN na telefonní číslo +420 238 464 190.
- (vi) Bude-li Stavebník, Žadatel nebo jím pověřená třetí osoba na společnosti CETIN požadovat, aby se jako účastník správního řízení, pro jehož účely bylo toto Vyjádření vydáno, vzdala práva na odvolání proti rozhodnutí vydanému ve správním řízení, je oprávněn kontaktovat POS.

**5. ROZHODNÉ PRÁVO**

Vyjádření a VPOSEK se řídí českým právem, zejména Občanským zákoníkem, Zákonem o elektronických komunikacích a Stavebním zákonem. Veškeré spory z Vyjádření či VPOSEK vyplývající budou s konečnou platností řešeny u příslušného soudu České republiky.

**6. PÍSEMNÝ STYK**

Písemným stykem či pojmem „písemně“ se pro účely Vyjádření a VPOSEK rozumí předání zpráv jedním z těchto způsobů:

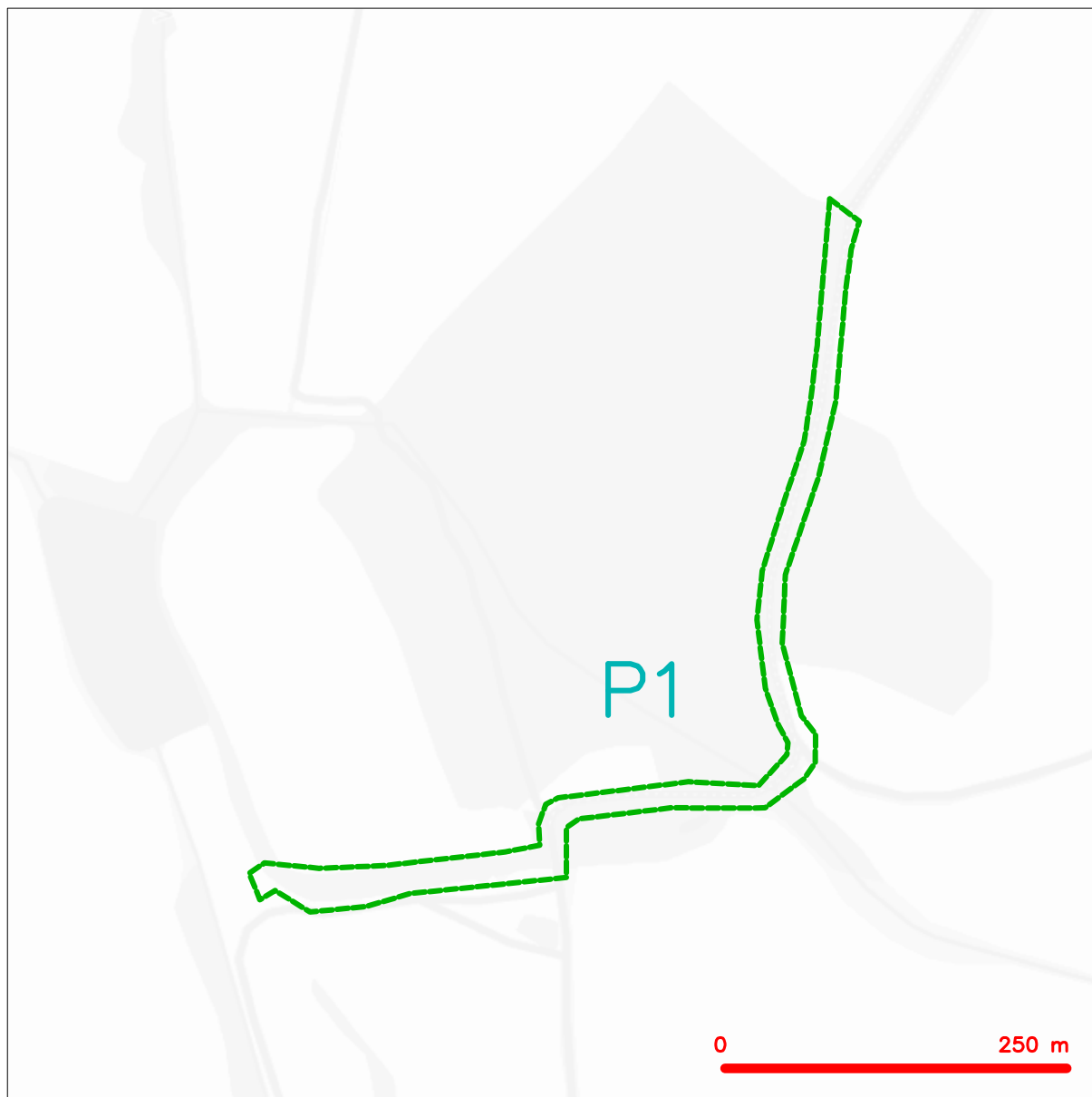
- v listinné podobě;
- e-mailovou zprávou s uznávaným elektronickým podpisem dle zák. č. 297/2016 Sb., o službách vytvářejících důvěru pro elektronické transakce, v účinném znění; a/nebo e-mailovou zprávou zaslanou na adresu POS;

**7. ZÁVĚREČNÁ USTANOVENÍ**

- (i) Stavebník, Žadatel nebo jím pověřená třetí osoba je počínaje Dnem převzetí Vyjádření povinen užít informace a data uvedená ve Vyjádření pouze a výhradně k účelu, pro který mu byla tato poskytnuta. Stavebník, Žadatel nebo jím pověřená třetí osoba není oprávněn informace a data rozmnožovat, rozšiřovat, pronajímat, půjčovat či jinak umožnit jejich užívání třetí osobou bez předchozího písemného souhlasu společnosti CETIN.
- (ii) Pro případ porušení kterékoliv z povinností Stavebníka, Žadatele nebo jím pověřené třetí osoby, založené Vyjádřením /nebo těmito VPOSEK je Stavebník, Žadatel či jím pověřená třetí osoba odpovědný za veškeré náklady a škody, které společnosti CETIN vzniknou porušením povinností Stavebníka, Žadatele nebo jím pověřené třetí osoby.



## SITUAČNÍ VÝKRES - ZÁJMOVÉ ÚZEMÍ



### LEGENDA

- hranice zájmového území k vyjádření
- NN přípojka, území s NN přípojkou CETIN
- zaměřený průběh metalického kabelu
- zaměřený průběh optického kabelu, HDPE trubky nebo souběh optického a metalického kabelu
- nezaměřený průběh metalického kabelu
- nadzemní síť cizí
- nezaměřený průběh optického kabelu, HDPE trubky nebo souběh optického a metalického kabelu
- radiové sítě, ochranné pásmo radiové sítě
- nadzemní síť
- neprovázané sítě
- podzemní síť cizí
- síť s NN
- kolektor, kabelovod





## VYJÁDŘENÍ

Číslo jednací: 4403

Vaše žádost:

Ze dne: 10.03.2021

Vyřizuje:

Telefon:

Email:



AGROPROJEKT PSO s.r.o.  
Slavičkova 840/1b  
63800 Brno

Kralupy nad Vltavou, 10.03.2021

Vyjádření k žádosti

### **Polní cesta HPC1 v k.ú. Janovická Lhota**

K Vaší výše uvedené žádosti sdělujeme, že v k.ú. Janovická Lhota, Uhlířské Janovice se v místě, které bylo vymezeno ve Vaší žádosti, nenachází podzemní dálkové zařízení ani nadzemní objekty, jejichž vlastníkem či provozovatelem je společnost MERO ČR, a. s., a místo není dotčeno ani jinými našimi zájmy.

Současně Vám sdělujeme, že kompletní informace o územích dotčených inženýrskými sítěmi lze získat na místně a věcně příslušných úřadech územního plánování, kterým společnost MERO ČR, a. s., jako vlastník a provozovatel sítí technické infrastruktury, předává a pravidelně aktualizuje v souladu s ustanoveními § 27 a 28 zákona číslo 183/2006 Sb., o územním plánování a stavebním řádu, v aktuálním znění, veškeré informace o poloze svých zařízení.

Platnost tohoto vyjádření je 36 měsíců ode dne jeho vyhotovení. Vyjádření se vztahuje pouze pro účel, pro který bylo vydáno.

S pozdravem



## Zájmové území

Janovická Lhota, Uhlířské Janovice





AGROPROJEKT PSO s.r.o.

Slavíčkova 840/1b  
638 00 Brno

Naše značka:

2766/21/OVP/N

Datum:

10.3.2021

**Toto vyjádření je vydáváno ve smyslu zákona č. 458/2000 Sb. a zákona č. 183/2006 Sb.,  
má platnost 2 roky od data jeho vydání.**


**Věc: Polní cesta HPC1 v k.ú. Janovická Lhota**

**okres: Kutná Hora**

**k.ú.: Uhlířské Janovice, Janovická Lhota**

**NEZASAHUJE do bezpečnostního pásma VTL plynovodu a ochranného pásma  
telekomunikačního vedení NET4GAS, s.r.o.**

V další korespondenci uvádějte vždy číslo našeho vyjádření.



Manažer, Dokumentace soustavy

**Žádosti o vyjádření k VTL plynovodům a telekomunikačnímu vedení NET4GAS, s.r.o. zasílejte pomocí  
elektronické podatelny: [www.net4gas.cz](http://www.net4gas.cz) (Přeproví soustava - Žádost o vyjádření).**



**Příloha k vyjádření: 2766/21/OVP/N**

### **Seznam souřadnic předmětu vyjádření:**

Souřadnice jsou uvedeny v souřadnicovém systému jednotné trigonometrické sítě katastrální (S-JTSK).

#### **Polygon č. 1 / 1**

<b>Y [m]</b>	<b>X [m]</b>
700246.997	1074011.847
700208.544	1074035.483
700231.828	1074157.897
700270.633	1074307.827
700239.941	1074439.413
700291.094	1074472.574
700429.030	1074477.160
700426.208	1074512.438
700659.747	1074547.010
700666.097	1074490.566
700472.069	1074477.513
700461.133	1074444.352
700305.205	1074432.710
700291.094	1074412.955
700310.144	1074352.630
700304.500	1074279.958
700272.750	1074177.299
700260.050	1074073.230



naše značka  
5002357717

vyřizuje



datum  
15.04.2021

AGROPROJEKT PSO s.r.o  
Slavičкова 840/1b  
63800 Brno

Věc:

**Polní cesta HPC1 v k.ú. Janovická Lhota**

K.ú. - p.č.: Janovická Lhota , Uhlířské Janovice

Stavebník: Státní pozemkový úřad , Benešova 97 , 28401 Kutná Hora

Účel stanoviska: Povolení stavby - stavební režim (ÚR+SP)

GasNet, s.r.o., jako provozovatel distribuční soustavy (PDS) a technické infrastruktury, zastoupený GasNet Služby, s.r.o., vydává toto stanovisko:

V zájmovém území vyznačeném v příloze tohoto stanoviska, nejsou umístěna žádná provozovaná plynárenská zařízení a plynovodní přípojky ve vlastnictví nebo správě GasNet, s.r.o.. Mohou se zde nacházet plynárenská zařízení jiných vlastníků či správců, případně i dlouhodobě nefunkční/neprovozovaná plynárenská zařízení bez dostupných informací o jejich poloze a vlastnictví.

V rozsahu území vyznačeného v příloze souhlasíme s povolením stavby dle zákona 183/2006 Sb. ve znění pozdějších předpisů např. s vydáním územního rozhodnutí, zjednodušeným územním řízením, vydáním územního souhlasu, uzavřením veřejnoprávní smlouvy, ohlášením, stavebním povolením, veřejnoprávní smlouvou o provedení stavby nebo oznámením stavebního záměru s certifikátem autorizovaného inspektora.

V případě uzavření veřejnoprávní smlouvy nebude GasNet, s.r.o. ani GasNet Služby, s.r.o., jako zmocněnec GasNet, s.r.o., účastníkem územního ani stavebního řízení a nebudou uvedeni ve třetích osobách veřejnoprávní smlouvy.

Platí pouze pro území vyznačené v příloze tohoto stanoviska a to 24 měsíců ode dne jeho vydání.

Stanovisko bylo vygenerováno na základě vaší žádosti automaticky.

V případě dotčení pozemku v majetku společnosti GasNet, s.r.o. je třeba dále projednat smluvní vztah k tomuto pozemku. Kontakt na projednání naleznete na adrese [www.gasnet.cz/cs/kontaktni-system/](http://www.gasnet.cz/cs/kontaktni-system/), činnost "Smluvní vztahy - pozemky a budovy plynárenských zařízení", případně na Zákaznické lince GasNet 555 90 10 10.

**GasNet Služby, s.r.o.**

Plynárenská 499/1 · Zábřovice · 602 00 Brno · T 555 90 10 10 · [www.gasnet.cz](http://www.gasnet.cz)

IČ: 27935311 · DIČ: CZ27935311

**Zápis do obchodního rejstříku:** Krajský soud v Brně, sp. zn. C 57165, dne 26. 7. 2007

**Certificate of incorporation:** Regional Court in Brno, ref. number C 57165, on 26th July 2007

Zákaznická linka GasNet 555 90 10 10, [info@gasnet.cz](mailto:info@gasnet.cz), [www.gasnet.cz](http://www.gasnet.cz)

Za správnost a úplnost dokumentace předložené s žádostí včetně jejího souladu s platnými předpisy plně zodpovídá její zpracovatel. Stanovisko nenahrazuje případná další stanoviska k jiným částem stavby.

V případě další korespondence nebo jednání (např. změna stavby) uvádějte naši značku - 5002357717 a datum tohoto stanoviska. Kontakty jsou k dispozici na <https://www.gasnet.cz/cs/kontaktni-system/>.



GasNet, s.r.o.

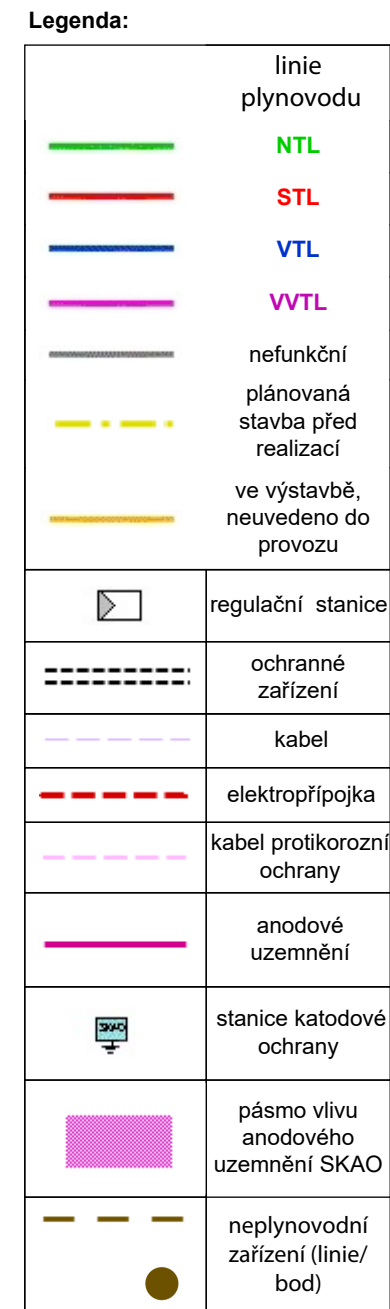
zastoupená společností GasNet Služby, s.r.o., IČ 27935311

Vedoucí zpracování externích požadavků

Odbor zpracování externích požadavků

Přílohy: Orientační zakres plynárenského zařízení

Provozovatel DS: GasNet, s.r.o.; Stavebník: Státní pozemkový úřad, Benešova 97, 28401 Kutná Hora. K.ú.: Janovická Lhota, Uhlířské Janovice.





---

ŽADATEL

AGROPROJEKT PSO s.r.o.

---

NAŠE ZNAČKA  
0101505447

VYŘÍZENO DNE  
15.04.2021

---

**Sdělení o existenci energetického zařízení, sítě pro elektronickou komunikaci nebo zařízení technické infrastruktury společnosti ČEZ Distribuce, a. s., pro akci:**

**Polní cesta HPC1 v k.ú. Janovická Lhota**

Vážený zákazníku,

dovolujeme si reagovat na Vaši žádost číslo 0101505447 ze dne 15.04.2021 o sdělení o existenci energetického zařízení, sítě pro elektronickou komunikaci nebo zařízení technické infrastruktury. Na Vámi uvedeném zájmovém území se **nenachází energetické zařízení, zařízení sítě pro elektronickou komunikaci nebo zařízení technické infrastruktury v majetku společnosti ČEZ Distribuce, a. s.**

Zároveň si Vás dovoluujeme upozornit, že se v zájmovém území může nacházet energetické zařízení, sítě pro elektronickou komunikaci nebo zařízení technické infrastruktury, které není v majetku společnosti ČEZ Distribuce, a. s.

Toto sdělení je platné do 15.10.2021.

V souvislosti s výše uvedeným si Vás dovoluujeme upozornit, že uvedené sdělení včetně jeho příloh představuje skutečnosti tvořící obchodní tajemství společnosti ČEZ Distribuce, a. s. Poskytnuté informace jsou dále také důvěrnými informacemi a obchodně citlivými informacemi společnosti ČEZ Distribuce, a. s. Z výše uvedených důvodů si Vás proto společnost ČEZ Distribuce, a. s., dovoluje upozornit, že s poskytnutými informacemi je potřeba nakládat dle platných právních předpisů, v opačném případě se vystavujete postihu ve smyslu platné právní úpravy. V této souvislosti si Vás dále dovoluujeme upozornit, že požadované informace nesmí být předány, sděleny, využity, zpřístupněny, či jiným způsobem postoupeny na jakoukoli třetí osobu bez předchozího prokazatelného souhlasu společnosti ČEZ Distribuce, a. s. Informace o existenci energetického zařízení, sítě pro elektronickou komunikaci a zařízení technické infrastruktury mohou být využity pouze pro účel, pro který byly vyžádány.

S pozdravem

**ČEZ Distribuce, a. s.**

Děčín, Děčín IV-Podmokly  
Teplická 874/8  
PSČ 405 02  
IČ: 24729035

**Přílohy**

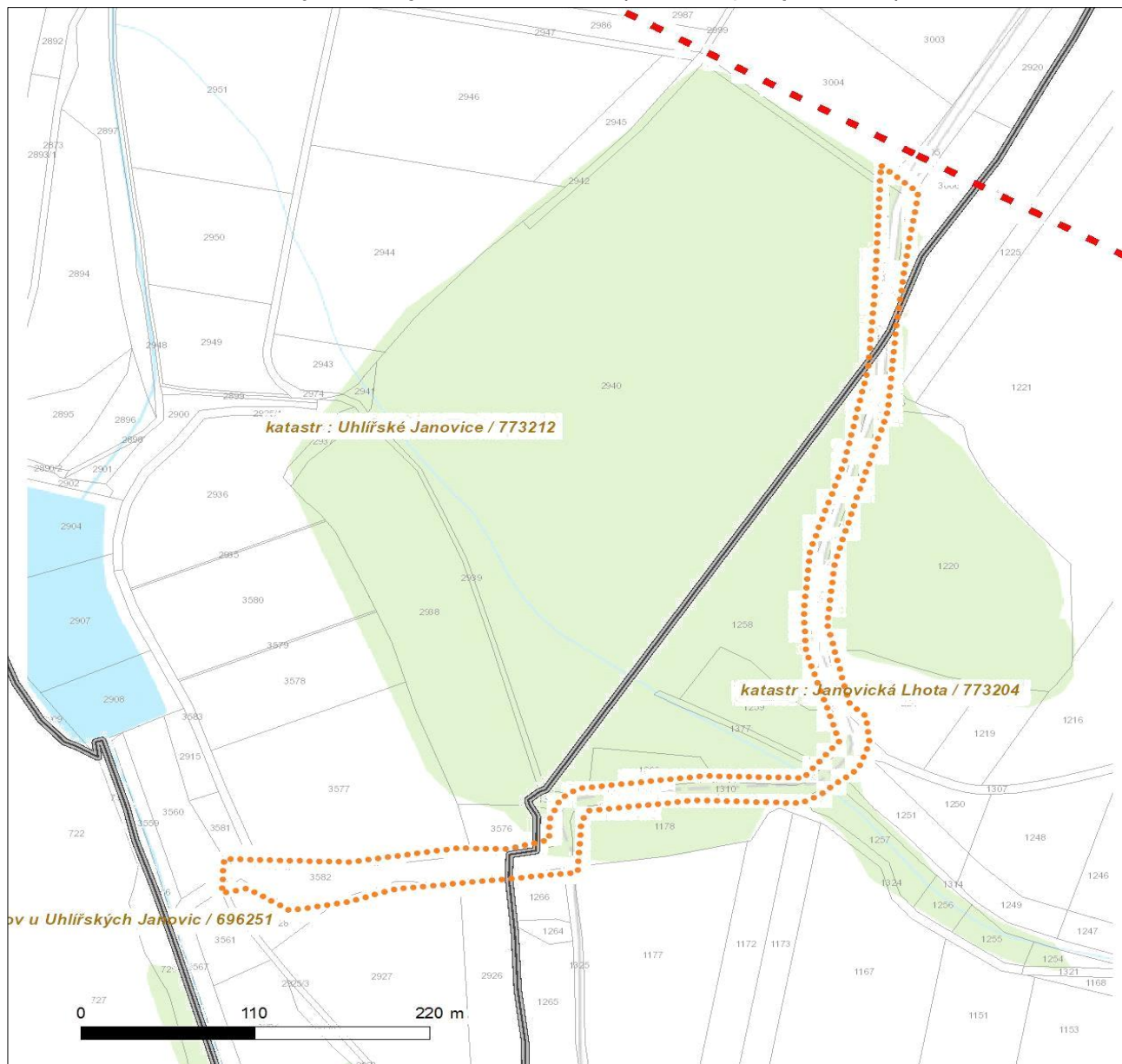
Situační výkres zájmového území





























Platí pouze se sdělením číslo 0101505447.

Zakreslené polohy zařízení v příloze jsou pouze informativní.

## Situační výkres zájmového území (klad mapových listů)



Není-li zobrazena katastrální mapa, zadejte žádost znovu. Katastrální mapa je generována prostřednictvím externí WMS služby, jejíž provoz nezajišťuje společnost ČEZ Distribuce, a. s.

LEGENDA		
		
		
		
		<i>Souběhy sítí pro elektronickou komunikaci s energetickými sítěmi:</i>
		
		
		
		
		
		



---

ŽADATEL  
AGROPROJEKT PSO s.r.o.

---

NAŠE ZNAČKA  
0700365483

VYŘIZUJE / LINKA

VYŘÍZENO DNE  
15.04.2021

---

**Sdělení o existenci komunikačního vedení společnosti ČEZ ICT Services, a. s.**

Název akce: **Polní cesta HPC1 v k.ú. Janovická Lhota**

Účel: **Stavební řízení**

Vážený zákazníku,  
dovolujeme si reagovat na Vaši žádost číslo 0700365483 ze dne 15.04.2021, která se týkala sdělení o existenci komunikačního zařízení na Vámi určeném zájmovém území.

Dle vědomí společnosti ČEZ ICT Services, a. s., se na Vámi vymezeném zájmovém území:  
**nenachází komunikační zařízení v majetku společnosti ČEZ ICT Services, a. s.**

Zároveň si Vás dovoluujeme upozornit, že není vyloučeno, že se ve Vámi vymezeném zájmovém území nachází jiné zařízení, které není v majetku společnosti ČEZ ICT Services, a. s.

Toto sdělení je platné do 15.04.2022.

V souvislosti s výše uvedeným si Vás dovoluujeme upozornit, že sdělení o existenci či neexistenci sítí představuje skutečnosti tvořící obchodní tajemství společnosti ČEZ ICT Services, a. s. Poskytnuté informace jsou dále také důvěrnými informacemi společnosti ČEZ ICT Services, a. s. Z výše uvedených důvodů si Vás proto společnost ČEZ ICT Services, a. s., dovoluje upozornit, že s poskytnutými informacemi je potřeba nakládat dle platných právních předpisů, v opačném případě se vystavujete postihu ve smyslu platné právní úpravy. V této souvislosti si Vás dovoluujeme rovněž upozornit, že požadované informace nesmí být předány, sděleny, využity, zpřístupněny, či jiným způsobem postoupeny na jakoukoli třetí osobu bez předchozího prokazatelného souhlasu společnosti ČEZ ICT Services, a. s. Informace o existenci sítí mohou být využity pouze pro účel, pro který byly vyžádány.

**ČEZ ICT Services, a. s.**

Praha, Praha 4  
Duhová 1531/3  
PSČ 140 53  
IČ: 26470411

**Přílohy**

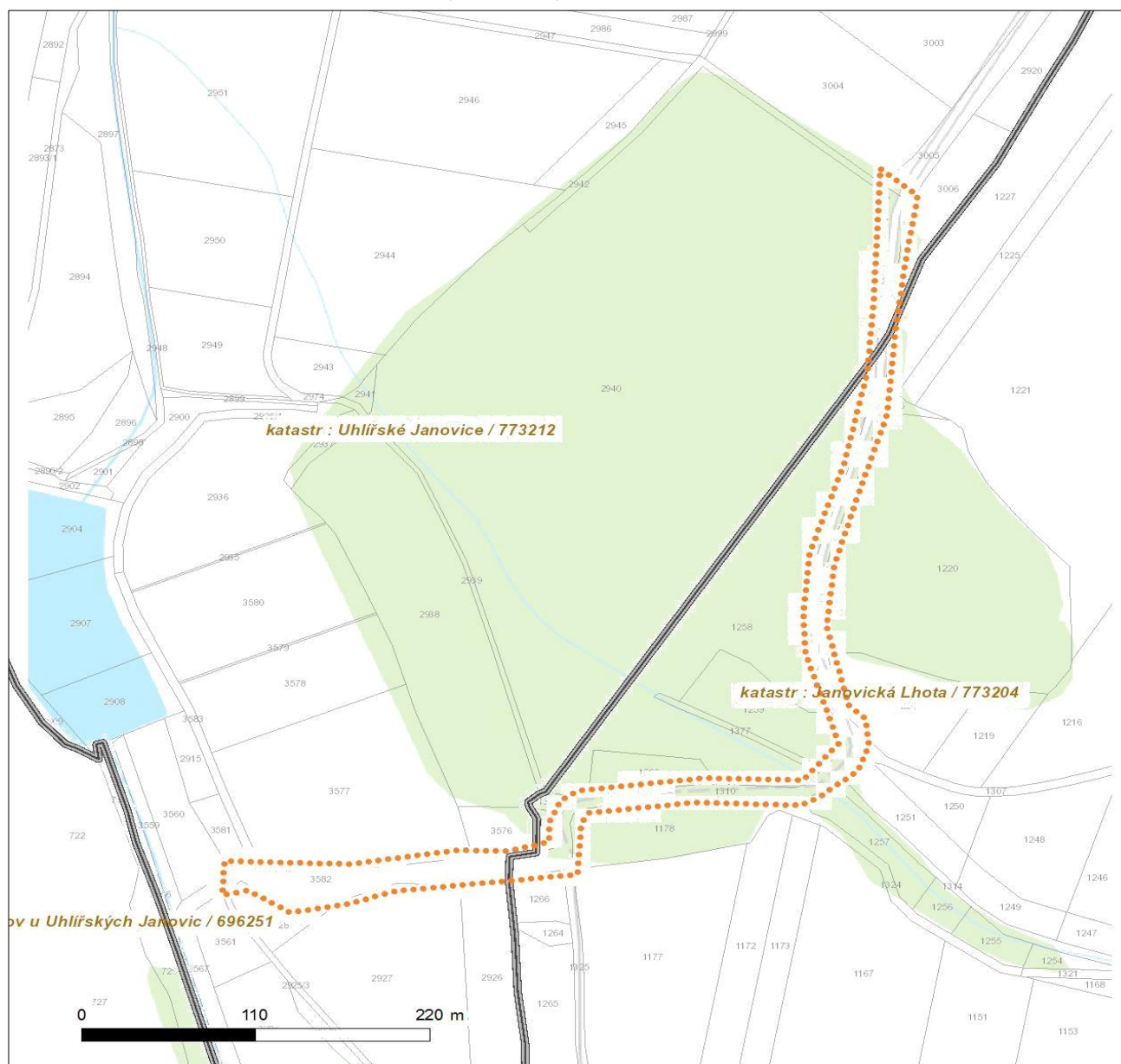
Situační výkres zájmového území



Platí pouze se sdělením číslo 0700365483.

Zakreslené polohy zařízení v příloze jsou pouze informativní.

### Situační výkres zájmového území



#### LEGENDA

- |                                     |                                       |
|-------------------------------------|---------------------------------------|
| ■ ■ ■ ■ ■ Nadzemní optické vedení   | ■ ■ ■ Radioreléový spoj vzduch        |
| ■ ■ ■ ■ ■ Podzemní optické vedení   | ● ● ● ● ● Zájmové území               |
| ■ ■ ■ ■ ■ Nadzemní metalické vedení | ■ ■ ■ ■ ■ Hranice katastrálního území |
| ■ ■ ■ ■ ■ Podzemní metalické vedení |                                       |



---

ŽADATEL  
AGROPROJEKT PSO s.r.o.

---

NAŠE ZNAČKA  
0201226221

VYŘIZUJE / LINKA

VYŘÍZENO DNE  
15.04.2021

---

**Sdělení o existenci komunikačního vedení společnosti Telco Pro Services, a. s.**

Název akce: **Polní cesta HPC1 v k.ú. Janovická Lhota**

Účel: **Stavební řízení**

Vážený zákazníku,  
dovolujeme si reagovat na Vaši žádost číslo 0201226221 ze dne 15.04.2021, která se týkala sdělení o existenci komunikačního zařízení na Vámi určeném zájmovém území.

Dle vědomí společnosti Telco Pro Services, a. s., se na Vámi vymezeném zájmovém území:  
**nenachází komunikační zařízení v majetku společnosti Telco Pro Services, a. s.**

Zároveň si Vás dovoluujeme upozornit, že není vyloučeno, že se ve Vámi vymezeném zájmovém území nachází jiné zařízení, které není v majetku společnosti Telco Pro Services, a. s.

Toto sdělení je platné do 15.04.2022.

V souvislosti s výše uvedeným si Vás dovoluujeme upozornit, že sdělení o existenci či neexistenci sítí představuje skutečnosti tvořící obchodní tajemství společnosti Telco Pro Services, a. s. Poskytnuté informace jsou dále také důvěrnými informacemi společnosti Telco Pro Services, a. s. Z výše uvedených důvodů si Vás proto společnost Telco Pro Services, a. s., dovoluje upozornit, že s poskytnutými informacemi je potřeba nakládat dle platných právních předpisů, v opačném případě se vystavujete postihu ve smyslu platné právní úpravy. V této souvislosti si Vás dovoluujeme rovněž upozornit, že požadované informace nesmí být předány, sděleny, využity, zpřístupněny, či jiným způsobem postoupeny na jakoukoli třetí osobu bez předchozího prokazatelného souhlasu společnosti Telco Pro Services, a. s. Informace o existenci sítí mohou být využity pouze pro účel, pro který byly vyžádány.

S pozdravem

**Telco Pro Services, a. s.**

Praha, Praha 4  
Duhová 1531/3  
PSČ 140 00  
IČ: 29148278

**Přílohy**

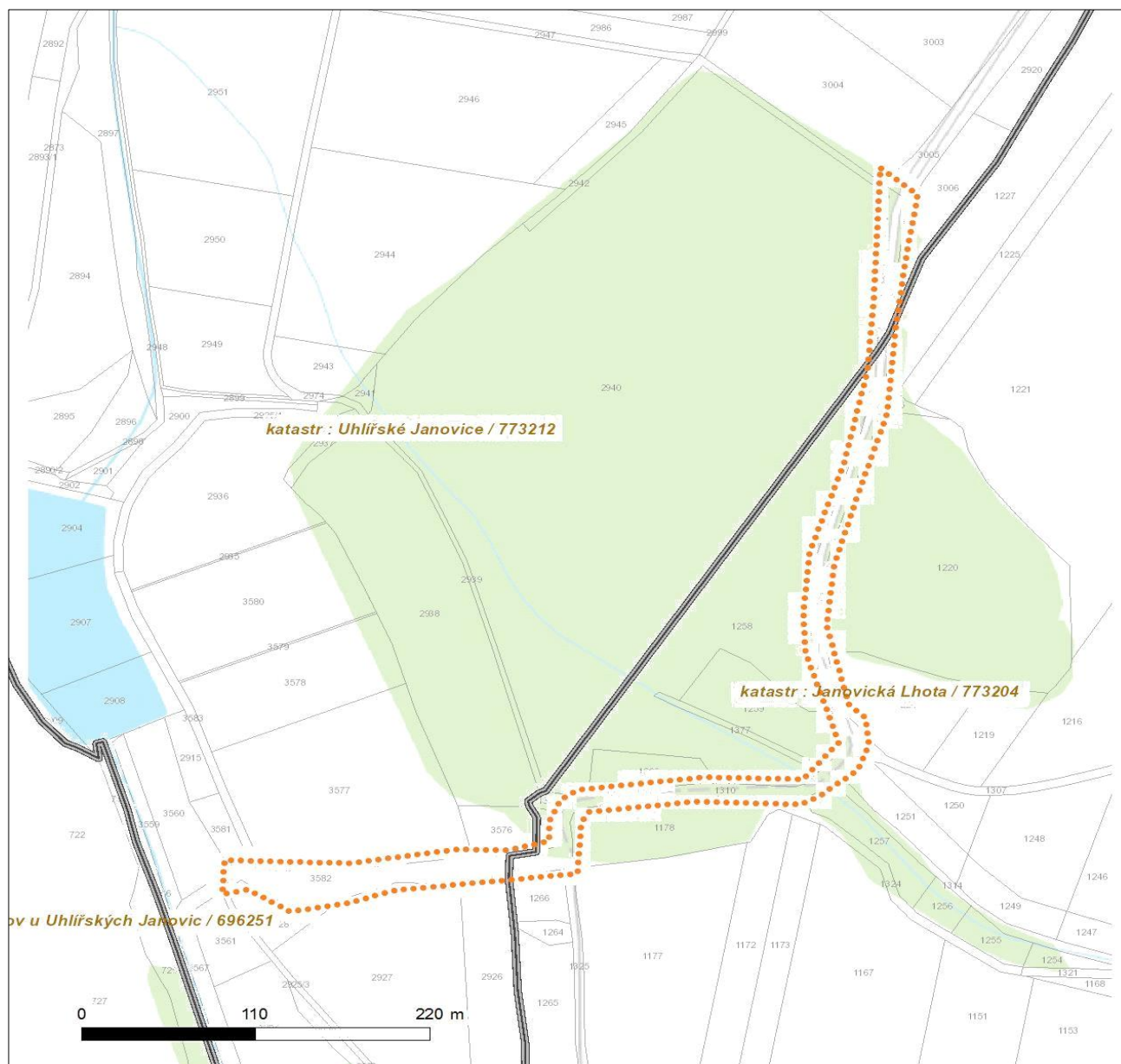
Situační výkres zájmového území



Platí pouze se sdělením číslo 0201226221.

Zakreslené polohy zařízení v příloze jsou pouze informativní.

### Situační výkres zájmového území



#### LEGENDA

- |  |                           |  |                             |
|--|---------------------------|--|-----------------------------|
|  | Nadzemní optické vedení   |  | Radioreléový spoj vzduch    |
|  | Podzemní optické vedení   |  | Zájmové území               |
|  | Nadzemní metalické vedení |  | Hranice katastrálního území |
|  | Podzemní metalické vedení |  |                             |





# MĚSTSKÝ ÚŘAD UHLÍŘSKÉ JANOVICE

Václavské náměstí 6, PSČ 285 04, tel.: 327 551 060

HOSPODÁŘSKOSPRÁVNÍ ODBOR

Č.j.:

MUUJ/1959/2021/la

VYŘIZUJE:



TEL.:

E-MAIL:

AGROPROJEKT PSO s.r.o.

Slavíčková 840/1b

638 00 Brno

DATUM:

30. 4. 2021

**Věc:** Vyjádření k existenci inženýrských sítí: **Polní cesta HPC1**

**Místo stavby:** k.ú. Janovická Lhota, Uhřířské Janovice

Na základě Vaší žádosti zde dne 23. 4. 2021 ohledně vyjádření k existenci inženýrských sítí k akci „Polní cesta HPC1 v k. ú. Janovická Lhota“ sdělujeme, že stavbou nedojde ke styku se zařízeními v majetku města Uhřířské Janovice.

S pozdravem



*referent hospodářskosprávního odboru*

**Martin Šíkula**

---

Od:   
Odesláno: 3. května 2021 9:15  
Komu:   
Předmět: Janovická Lhota - polní cesta


Dobrý den,  
k vybudování polní cesty SO 101 Polní cesta HPC1 v k. ú. Janovická Lhota, Vám sděluji následující:


V katastrálním území Janovická Lhota mimo zastavěné území obce (intravilán) není v Ústředním seznamu kulturních památek ČR zapsána žádná kulturní památka.

I mimo vymezené kulturní památky se však mohou ve vámi řešeném území vyskytnout archeologické nálezy, proto je nezbytné zahájení terénních prací ohlásit Archeologickému ústavu AV ČR a okresnímu muzeu a umožnit jim záchranný archeologický výzkum. Upozorňujeme, že dotčené území můžeme klasifikovat jako území s archeologickými nálezy ve smyslu § 22 zák. č. 20/1987 Sb. ve znění pozdějších předpisů. Pokud budou prováděny jakékoliv zásahy do stávajícího terénu, je povinností investora již v době přípravy tento záměr oznámit Archeologickému ústavu AV ČR v Praze, v. v. i. a umožnit jemu nebo jiné oprávněné organizaci provedení záchranného archeologického výzkumu. O jeho podmínkách bude v dostatečném předstihu uzavřena dohoda (viz § 21 - 22 zák. č. 20/1987 Sb., ve znění pozdějších předpisů). O archeologickém nález, který nebyl učiněn při provádění archeologického výzkumu, musí nálezce nebo osoba odpovědná za provádění výkopových prací informovat Archeologický ústav AV ČR v Praze, v. v. i. nebo nejbližší muzeum (§ 23 odst. 2 zák. č. 20/1987 Sb., ve znění pozdějších předpisů), příslušný stavební úřad a orgán státní památkové péče. Zároveň je třeba učinit opatření nezbytná k tomu, aby nález nebyl poškozen nebo zničen (§ 176 odst. 1 zák. č. 183/2006 Sb.).

Při plánování cest by měly být respektovány historické cesty, zbytky historického členění krajiny (remízy, stromořadí, solitérní stromy, apod.) a drobné architektonické a sakrální památky.

S pozdravem

  
odbor péče o památkový fond  
oddělení specialistů  
dendrologie, historické parky a zahrady



Národní památkový ústav  
Územní odborné pracoviště středních Čech  
Sahinova 5, 130 11 Praha 3




*Obsah této zprávy je důvěrný a je určen pouze uvedeným adresátům. Týká-li se tato zpráva jednání o smlouvě (či její úpravě), bere adresát v návaznosti na § 1729 odst. 1 občanského zákoníku, na vědomí, že v Národním památkovém ústavu, státní příspěvkové organizaci, podléhá právní jednání zákonem a vnitřně stanovenému postupu, a že příslušná smlouva či její změna bude uzavřena teprve po výslovném dosažení dohody o celém jejím obsahu, a to písemně v listinné podobě, podepsané oprávněnými zástupci, anebo na základě písemné objednávky podepsané naším oprávněným zástupcem. Odesílatel zprávy dále vylučuje přijetí jakékoliv nabídky pouhým chováním jakékoliv smluvní strany, zejména poskytnutím nebo přijetím plnění. Přijetí návrhu na uzavření smlouvy s dodatkem dle §1740 odst. 3 občanského zákoníku se vylučuje.*



Vodohospodářská společnost  
Vrchlice – Maleč, a. s.

Ku Ptáku 387  
284 01 Kutná Hora  
tel. + 420 327 588 111  
info@vhskh.cz  
www.vhskh.cz

AGROPROJEKT PSO s.r.o.

  
Slavičkova 840/1b  
638 00 Brno

č. j.: 20210561/TPČ



V Kutné Hoře dne 03.05.2021

**Věc: „Polní cesta HPC1 v k.ú. Janovická Lhota“ – vyjádření k projektové dokumentaci pro stavební povolení**

Stupeň projektové dokumentace:	DSP + DPS
Projektant:	AGROPROJEKT PSO s.r.o., Slavičkova 840/1b, 638 00 Brno
Číslo projektu:	101-3171-21
Investor:	Státní pozemkový úřad, pobočka Kutná Hora, Benešova 97, 284 01 Kutná Hora

Vodohospodářské společnosti Vrchlice – Maleč, a.s., se sídlem v Kutné Hoře, byla doručena žádost o vyjádření k projektové dokumentaci pro stavební povolení: „Polní cesta HPC1 v k.ú. Janovická Lhota“, pozemek p.č. 2942, 1310, 3582, 3567 a 3583 v k.ú. Janovická Lhota.


Popis stavby: Předmětem projektové dokumentace je návrh nové účelové komunikace, která bude sloužit ke zpřístupnění pozemků. Trasa začíná (km 0,000) v místě napojení na stávající polní cestu vedoucí ze silnice II/336. Dále cesta pokračuje jihozápadním směrem převážně v trase stávající polní cesty. Konec úpravy je navržen v km 0,836 napojením na stávající polní cestu vedoucí k silnici III/12525 směrem k Mitrovu. Celková délka osy polní cesty je 836,0 m. Dešťová voda z komunikace bude volně odtékat pomocí příčného a podélného sklonu na povrch terénu.

Vodohospodářská společnost Vrchlice - Maleč, a.s. v zájmovém území vlastní a provozuje vodovod pro veřejnou potřebu. Jedná se o přiváděcí vodovodní řad „P“ – litina 150. Při realizaci stavby dojde ke střetu s naším zařízením.

Na základě předložené žádosti o vyjádření Vodohospodářská společnost Vrchlice - Maleč, a.s. souhlasí se stavbou při dodržení následujících podmínek:


- před zahájením dané stavby je nutné přesnou trasu vodovodu vytyčit přímo na místě. Vytyčení je možné objednat týden před požadovaným termínem u naší společnosti – pan Buriánek, tel: 602 493 715, email: burianek@vhskh.cz,



- požadujeme dodržet ochranné pásmo vodovodu pro veřejnou potřebu stanovené § 23 odst. 3) zákona 274/2001 Sb., zákon o vodovodech a kanalizacích pro veřejnou potřebu, v platném znění,
- po zahájení stavby provedou odpovědní pracovníci Vodohospodářské společnosti Vrchlice - Maleč, a.s. kontrolu a případné opravy vodovodu pro veřejnou potřebu,
- požadujeme provádět zemní práce v ochranném pásmu vodovodu ručně, bez použití mechanizace,
- ve smyslu § 23 odst. 8 zákona č. 274/2001 Sb., zákon o vodovodech a kanalizacích pro veřejnou potřebu, v platném znění, požadujeme přizpůsobit nové úrovni povrchu veškerá zařízení a příslušenství vodovodního řadu mající vazbu na terén, pozemní komunikaci nebo jinou stavbu,
- před ukončením stavby (zemních prací) vyzve zhotovitel stavby odpovědného pracovníka naší společnosti ke kontrole dodržení podmínek ve vyjádření, zejména pak dodržení ochranného pásma dle zák. 274/2001 Sb., nové nivelety povrchu a požadovaného krytí potrubí dle ČSN 73 6005. O provedené kontrole bude sepsán protokol,
- v případě, že nebude možno dodržet ochranné pásmo, bude toto řešeno na místě samém s odpovědným pracovníkem naší společnosti,
- odpovědným pracovníkem vodovodů je vedoucí provozu Zruč nad Sázavou, tel.  nebo jím pověřený pracovník,
- požadujeme včasné oznámení zahájení stavebních prací, min. 2 měsíce předem.

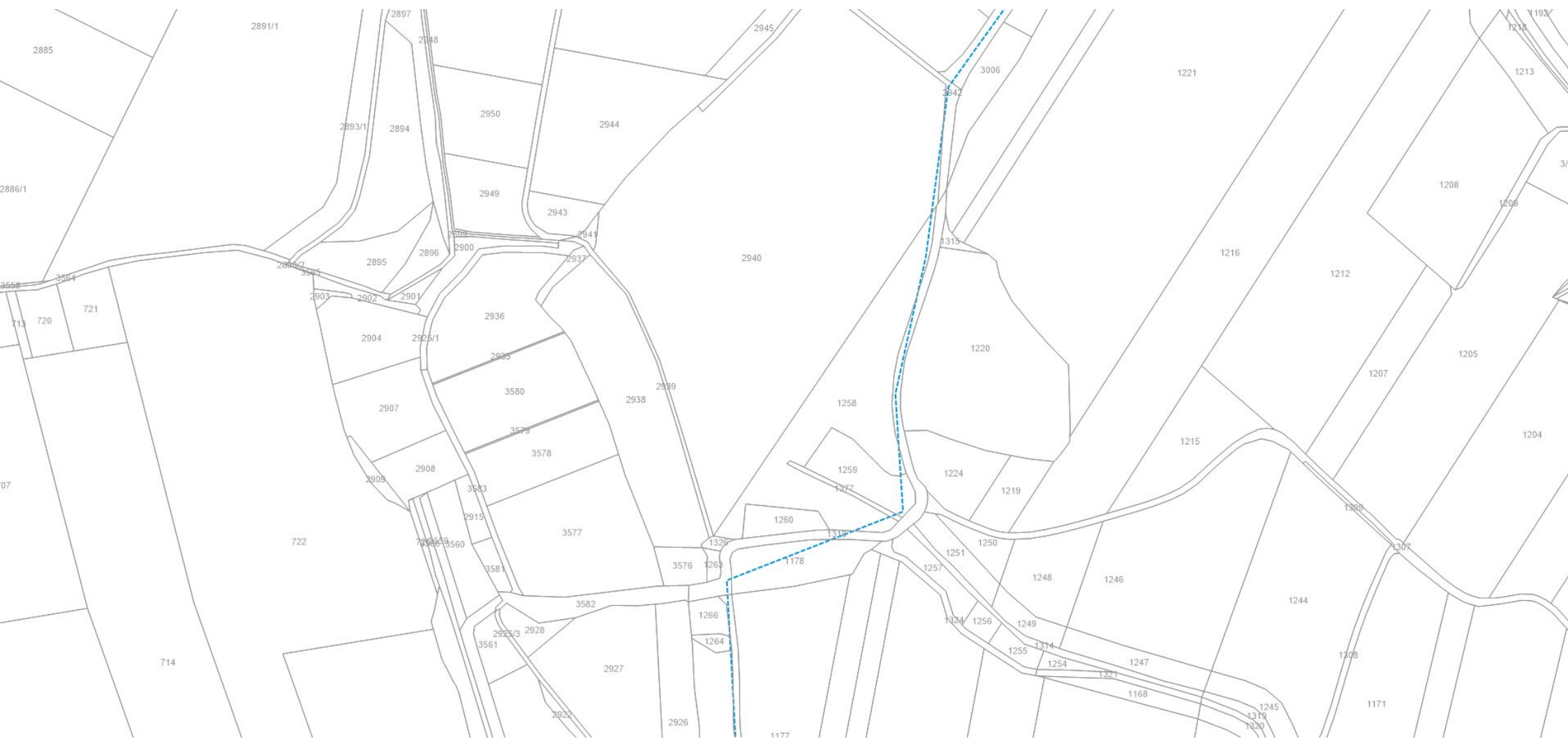
Přílohou tohoto vyjádření je orientační zakres vodovodu pro veřejnou potřebu, který vlastní a provozuje Vodohospodářská společnost Vrchlice – Maleč, a.s. se sídlem v Kutné Hoře.

Vyjádření má platnost 12 měsíců.



vedoucí TPC

Přílohy: 1 x situace





## MĚSTSKÝ ÚŘAD KUTNÁ HORA




Havlíčkovo nám. 552, 284 01 Kutná Hora, IČ: 00236195

**odbor regionálního rozvoje a územního plánování**

sídlo odboru: Václavské náměstí 182, Kutná Hora

tel.: 327 710 220, 327 710 111\*, ID DS: b65bfx3

e-mail: rozvoj@kutnahora.cz, www.mu.kutnahora.cz

Vaše žádost ze dne: 22. 4. 2021  
Naše ZN.: MKH/054274/2021  
Vyřizuje:   
Tel.:   
E-mail:   
Datum: 30. 4. 2021

**AGROPROJEKT PSO s.r.o.**

  
Slavickova 840/1b

638 00 Brno

IDDS: 784cctd

### **ZÁVAZNÉ STANOVISKO orgánu územního plánování**

Městský úřad Kutná Hora, odbor regionálního rozvoje a územního plánování, jako orgán územního plánování příslušný podle § 6 odst. 1 písm. e) zákona č. 183/2006 Sb., o územním plánování a stavebním řádu, ve znění zákona č. 225/2017 Sb., dále jen „Stavební zákon“, přezkoumal podle ustanovení § 96b, odst.3 Stavebního zákona záměr:

#### **„Polní cesta HPC1 v katastrálním území Janovická Lhota“, správní území - město Uhlířské Janovice .**

Záměr obsahuje následující: Jedná se o novou stavbu účelové komunikace – polní cesty HPC1, která bude sloužit ke zpřístupnění okolních pozemků, které jsou užívány jako orná půda, lesní pozemek a trvalý travní porost. Cesta bude napojena na stávající polní cestu vedoucí ze silnice II/336. Konec úpravy je navržen v km 0,836 napojením na stávající polní cestu vedoucí k silnici III/12525 směrem k Mitrovu. Stavba polní cesty vychází ze schváleného plánu společných zařízení, který byl zpracován v rámci komplexních pozemkových úprav (KoPÚ) v k.ú. Uhlířské Janovice a k.ú. Janovická Lhota.

**ZÁVĚRY POSOUZENÍ.** Úřad územního plánování vydává stanovisko z hlediska souladu s politikou územního rozvoje a územně plánovací dokumentací a z hlediska uplatňování cílů a úkolů územního plánování:


**záměr je přípustný:**

**Závazné stanovisko platí 2 roky ode dne jeho vydání.**

#### **ODŮVODNĚNÍ:**

Městský úřad Kutná Hora, orgán územního plánování obdržel dne 23.4.2021, na základě plné moci, žádost o vydání závazného stanoviska k výše uvedenému záměru.

K žádosti o vydání závazného stanoviska byly doloženy tyto podklady:

- plná moc zmocnitele – SPÚ, pobočka Kutná Hora (investor) pro zmocněnce – AGROPROJEKT PSO s.r.o., Slavickova 840/1b Brno;
- projektová dokumentace ve stupni DSP+DPS se zákresem do KN mapy – duben 2021, vypracoval: AGROPROJEKT PSO s.r.o., Slavickova 840/1b, Brno, vedoucí projektant: 

a dalších podkladů, které byly využity pro vydání závazného stanoviska a stanovení podmínek

- Politiky územního rozvoje České republiky

- Zásad územního rozvoje Středočeského kraje (ZÚR)
- Územní plán města Uhlířské Janovice, vydaný rozhodnutím ZM č.j. 1/2011 s účinností obecně závazné vyhlášky o závazných částech územního plánu ode dne 6.1.2012.  
a dalších podkladů, které byly využity pro vydání závazného stanoviska:
- Územně analytické podklady ORP Kutná Hora – 5.úplná aktualizace 2020.

### **Přezkoumání záměru**

Orgán územního plánování přezkoumal záměr podle § 96b odst. 3 stavebního zákona, zda je přípustný z hlediska souladu s politikou územního rozvoje a územně plánovací dokumentací a z hlediska uplatňování cílů a úkolů územního plánování, či nikoliv.

Záměr se věcí řešených **Politikou územního rozvoje ČR** nedotýká.

Záměr není se Zásadami územního rozvoje Stř. kraje v rozporu, záměrů **ZÚR** se nedotýká.

**Soulad s platným územním plánem.** Stavba polní cesty HPC1 je tvořena jedním stavebním objektem – „SO 101 Polní cesta HPC1“ a je situována do katastrálního území Janovická Lhota. Stavbou cesty budou dotčeny pozemky p. č. dle KN 2942, 1310, 3582, 3567, 3583 uvedené v projektové dokumentaci – duben 2021. Trasa polní cesty vychází ze schváleného plánu společných zařízení, který byl zpracován v rámci komplexních pozemkových úprav (KoPÚ) v katastrálním území Uhlířské Janovice a Janovická Lhota. V platném Územním plánu města Uhlířské Janovice je polní cesta HPC1 situována do vymezeného současně nezastavěného území, kde stavby dopravní a technické vybavenosti jsou přípustné. Stavba navazuje na stávající, v platném územním plánu uvedenou, dopravní infrastrukturu. Tyto stavby jsou v souladu s cíli a úkoly územního plánování. Podmínkou je respektování sítí technické infrastruktury ve vlastnictví ostatních provozovatelů a správců sítí.

Záměr není v rozporu s nadřazenou územně plánovací dokumentací, ani s platným Územním plánem města Uhlířské Janovice pro území Janovická Lhota a ustanoveními Stavebního zákona.

**Soulad navrhovaného záměru s cíli a úkoly územního plánování** stanovenými v § 18 a §19 stavebního zákona. Koordinace veřejných a soukromých zájmů je řešena v uvedeném platném územním plánu.

**V územně analytických podkladech.** Území neleží v chráněném památkovém území, ani v ochranných pásmech vodních zdrojů, ani v záplavovém území.

Z výše uvedených důvodů dospěl orgán územního plánování k závěru, že:

**posuzovaný záměr je přípustný.**

Platnost závazného stanoviska lze prodloužit, pokud se nezmění podmínky v území.

Závazné stanovisko nepozbývá platnosti v případech dle § 96b odst. 7 stavebního zákona



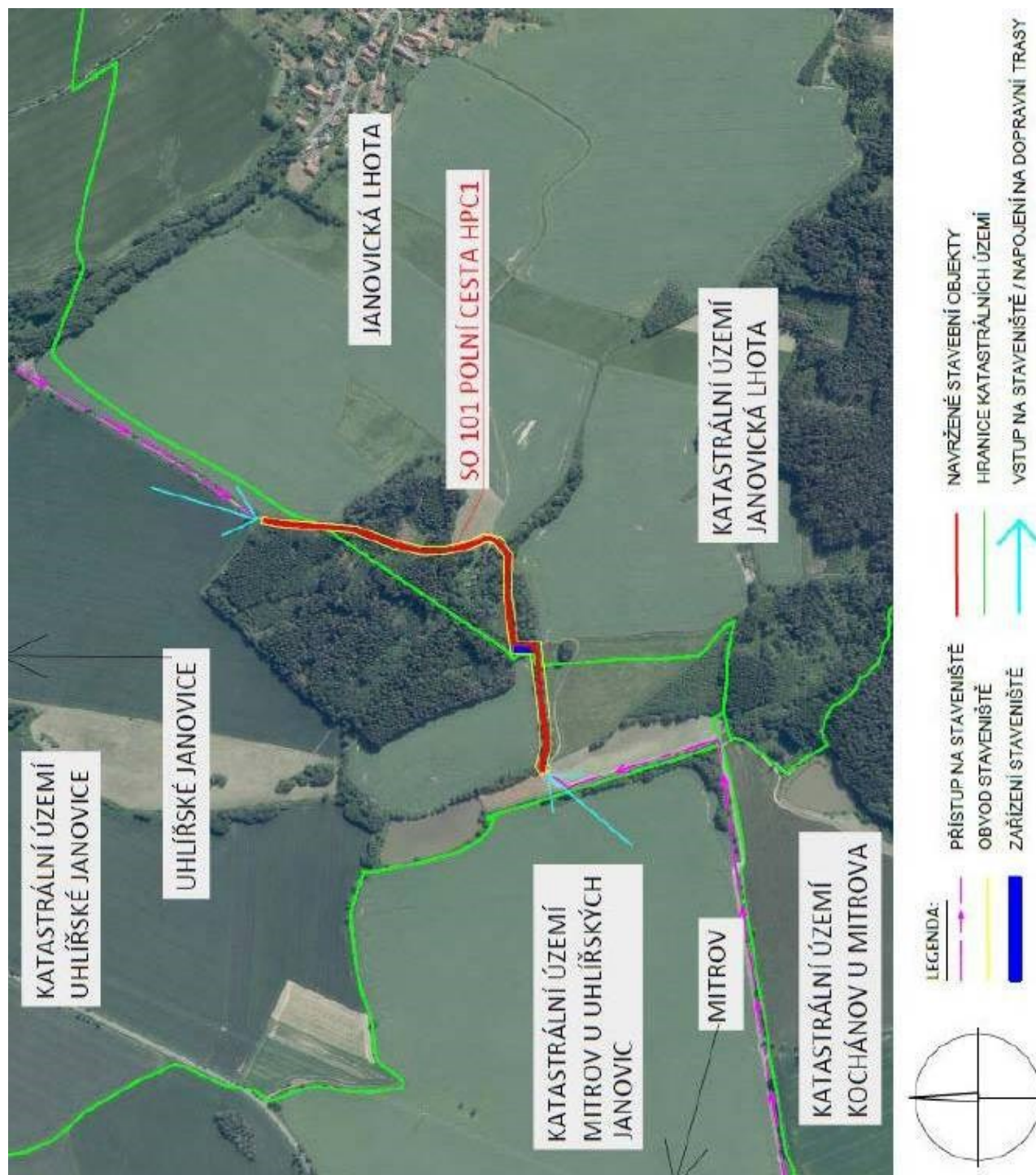
vedoucí odboru  
regionálního rozvoje a územního plánování

Příloha: situace stavby nad KN mapou

Obdrží:

- AGROPROJEKT PSO s.r.o.,  Slavičkova 840/1b, 63800 Brno,  
do datové schránky ID DS: **784cctd**

**Příloha:**







## MĚSTSKÝ ÚŘAD KUTNÁ HORA

Havlíčkovo náměstí 552/1, 284 01 Kutná Hora, IČ: 00236195

Odbor životního prostředí

sídlo odboru: Radnická 178, Kutná Hora

tel.: 327 710 111\*, ID DS: b65bfx3, mu.kutnahora.cz



Váš dopis ZN.:

Ze dne:

Naše Č.j.:

SpZN.:

MKH/054275/2021

MKH/054275/2021/02

Adresát:

AGROPROJEKT PSO s.r.o.

Brno, Slavičkova 840

638 00

Vyřizuje:

Tel.:

E-mail:

Datum:



12.5.2021

### **Polní cesta HPC1 v k.ú. Janovická Lhota**

Městský úřad Kutná Hora, odbor životního prostředí, obdržel dne 23.4.2021 Vaši žádost o vyjádření k výše uvedené akci v k.ú. Uhlířské Janovice, na pozemku p.č. 2942, 1310, 3582, 3567, 3583 dle KN, jako podklad pro vydání stavebního povolení, dle projektové dokumentace přiložené k žádosti.

#### **Po posouzení záměru z hlediska ochrany životního prostředí jako příslušný orgán státní správy:**

1. ve vodním hospodářství sdělujeme, že nemáme námitky.

2. v oblasti nakládání s odpady sdělujeme, že dle přiložené dokumentace nejsme, ve smyslu ustanovení § 146 odst. 3 zákona č. 541/2020 Sb., o odpadech, v tomto případě, dotčeným orgánem při rozhodování podle stavebního zákona.

3. ochrany ovzduší sdělujeme, že nemáme připomínky. Upozorňujeme, že stavebník zajistí taková opatření (např. zkrápění vodou k zamezení úletu prachových částic do okolí, bude zajištěn pravidelný mokrý úklid dotčených příjezdových komunikací, zakrytí vytěženého materiálu z výkopů, při přepravě odpadu používat oplachtovaná auta nebo uzavřené kontejnery), aby v rámci realizace stavby bylo zamezeno šíření prašnosti.

4. lesů sdělujeme, že stavba bude prováděna v ochranném pásmu lesa (50 m). Není však zcela zřejmé, jestli budou stavbou lesní pozemky dotčeny. Ke stavbě v ochranném pásmu lesa a v lese je nutný souhlas se stavbou podle § 14 odst. 2 zákona č. 289/1995 Sb. (lesní zákon). K žádosti o něj doložte patřičnou dokumentaci s vyznačenými dotčenými lesními pozemky a pozemky v jejichž ochranném pásmu bude stavba prováděna, základní údaje, kudy trasa povede, po jakých pozemcích, v jakém katastrálním území a v jaké vzdálenosti od lesních pozemků (ochranné pásmo lesa je 50 m) a plnou moc v případě zastupování investora. Dále je třeba vyspecifikovat míru dotčení lesních pozemků (šířka výkopů, šířka pracovního pruhu, způsob provedení stavby apod.)

Na základě takovéto dokumentace bude eventuálně vydáno závazné stanovisko podle § 14 odst. 2 zákona č. 289/1995 Sb., (lesní zákon).

Do vydání kladného stanoviska dle § 14 odst. 2 lesního zákona orgán státní správy lesů se stavbou nesouhlasí.

5. ochrany přírody sdělujeme, že z hlediska zákona ČNR č. 114/1992 Sb., o ochraně přírody a krajiny, ve znění pozdějších předpisů, nemáme k akci připomínky. Toto stanovisko



nenahrazuje povolení ke kácení dřevin. Příslušným orgánem ochrany přírody k vydání povolení kácení dřevin rostoucích mimo les je místní obecní úřad.

6. ochrany zemědělského půdního fondu sdělujeme, že předložený záměr se nedotýká zájmů chráněných zákonem ČNR č. 334/1992 Sb., o ochraně zemědělského půdního fondu, ve znění pozdějších předpisů.



zastupce vedoucího odboru



## MĚSTSKÝ ÚŘAD KUTNÁ HORA

Havlíčkovo náměstí 552/1, 284 01 Kutná Hora, IČ: 00236195


Odbor životního prostředí

sídlo odboru: Radnická 178, Kutná Hora

e-mail: podatelna@kutnahora.cz

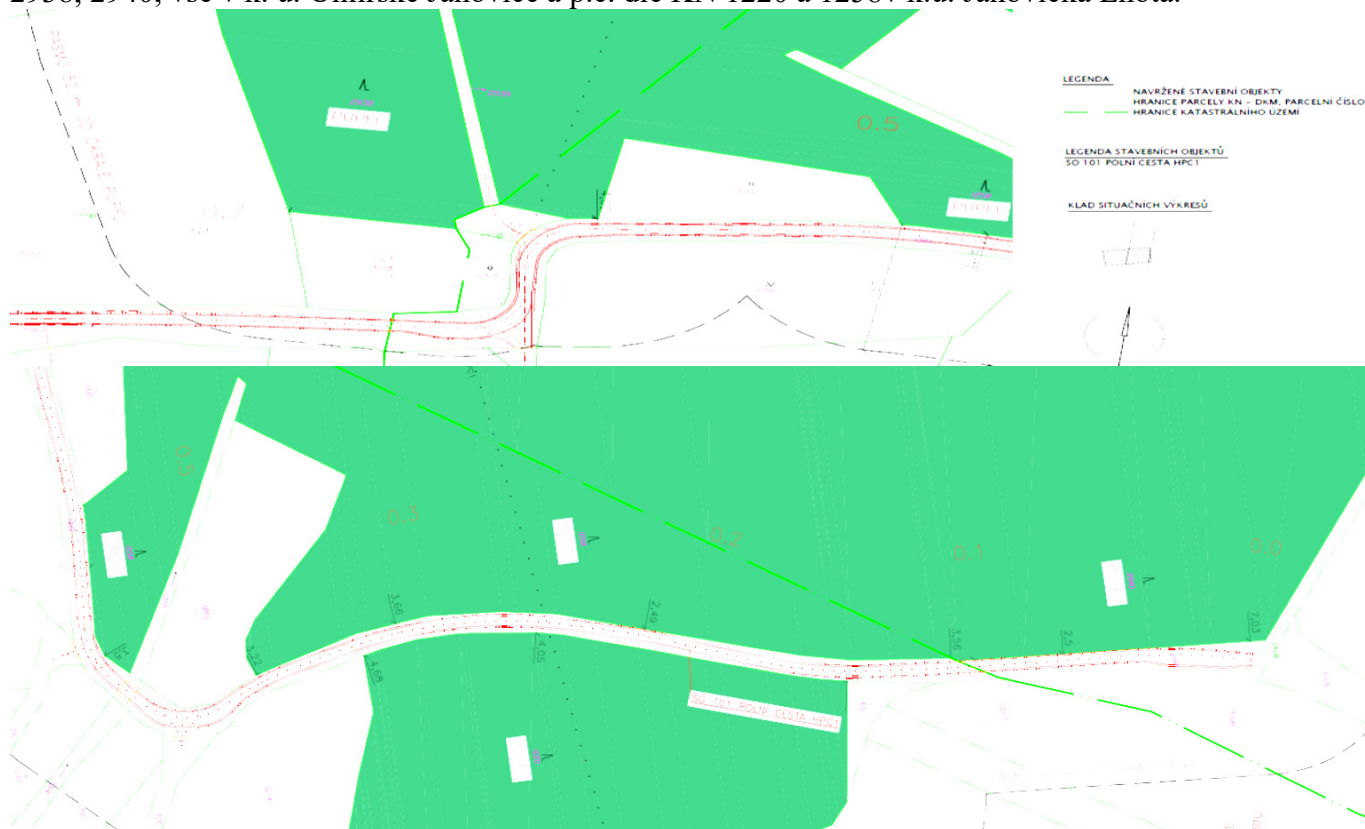
tel.: 327 710 111, ID DS: b65bfx3

mu.kutnahora.cz

Váš dopis ZN.: žádost  
Ze dne: 25.5.2021  
Naše Č.j.: MKH/082056/2021  
SpZN.: MKH/075552/2021/03/ZPR/VAV  
Vyřizuje:   
Tel.:  
E-mail:  
Datum: 10.6.2021

### Závazné stanovisko

**Městský úřad Kutná Hora**, odbor životního prostředí, věcně a místně příslušný orgán státní správy lesů, podle § 66 zákona číslo 128/2000 Sb., o obcích (obecní zřízení), § 47 odst. 1 písm. a) a § 48 odst. 2 písm. c) zákona č. 289/1995 Sb., o lesích a o změně a doplnění některých zákonů, ve znění pozdějších předpisů (dále jen zákon), v souladu s § 149 odst. 1 zákona č. 500/2004 Sb., správního řádu, ve znění pozdějších předpisů, **vydává** Státnímu pozemkovému úřadu, Husinecká 1024/11a, 130 00 Praha 3, IČO: 01312774, zastoupenému na základě plné moci společností AGROPROJEKT PSO s.r.o., Slavičkova 840/1b, 638 00 Brno, IČO: 41601483, **souhlas** s akcí „Polní cesta HPC1 v k.ú. Janovická Lhota“ na pozemcích p.č. dle KN 2942, 3005, 3567, 3582, 3583, vše v k.ú. Uhlířské Janovice, p.č. dle KN 1310 v k.ú. Janovická Lhota, ve vzdálenosti do 50 metrů od lesních pozemků p.č. dle KN 2938, 2940, vše v k.ú. Uhlířské Janovice a p.č. dle KN 1220 a 1258 v k.ú. Janovická Lhota.





**Souhlas se uděluje za následujících podmínek:**

1. Stavba bude provedena v souladu s předloženým situačním plánkem, který byl součástí předložené žádosti a je nedílnou součástí vedeného spisu.
2. Změny v projektové dokumentaci, které by mohly mít vliv na pozemky určené k plnění funkcí lesa, budou předem projednány s orgánem státní správy lesů a popřípadě řešeny novou žádostí.
3. Toto závazné stanovisko pozbývá platnosti 31. 12. 2024, pokud se do té doby nestane součástí rozhodnutí dle zvláštních předpisů.

**Odůvodnění**

Městský úřad Kutná Hora, odbor životního prostředí, věcně a místně příslušný orgán státní správy lesů obdržel žádost společnosti AGROPROJEKT PSO s.r.o. o vydání závazného stanoviska k výše uvedené stavbě. Dle předložené žádosti se jedná o vybudování nové účelové komunikace, která bude sloužit ke zpřístupnění pozemků. Trasa začíná v místě napojení na stávající polní cestu vedoucí ze silnice II/336. Cesta dále pokračuje jihozápadním směrem, převážně v trase stávající polní cesty. Konec úpravy je navržen napojením na stávající polní cestu, vedoucí k silnici III/12525, směrem k Mitrovu. Stavbou nebudou dotčeny pozemky určené k plnění funkcí lesa, pouze jejich ochranné pásmo.

Správní orgán předložený návrh posoudil a dospěl k závěru, že se jedná o stavbu přínosnou a to nejen z hlediska zpřístupnění zemědělských pozemků, ale zejména stavbu, která umožní řádné obhospodařování lesních pozemků. Ty však nebudou stavbou přímo dotčeny. Z uvedených důvodů při dodržení stanovených podmínek a povinností, vyplívajících z lesního zákona, správní orgán se stavbou souhlasí.



oprávněná úřední osoba  
referent odboru

**Obdrží:**

AGROPROJEKT PSO s.r.o., Slavičkova 840/1b, 638 00 Brno  
Státní pozemkový úřad, Husinecká 1024/11a, 130 00 Praha 3

**Obdrží na vědomí:**

Městský úřad Uhlířské Janovice, odbor životního prostředí a výstavby, Václavské náměstí 6,  
285 04 Uhlířské Janovice



**MĚSTSKÝ ÚŘAD KUTNÁ HORA**  
Havlíčkovo náměstí 552/1, 284 01 Kutná Hora, IČ: 00236195  
**odbor dopravy a silničního hospodářství**  
sídlo odboru: Radnická 178, Kutná Hora  
tel.: 327 710 111\*, ID DS: b65bfx3, mu.kutnahora.cz

SPIS. ZN.: MKH/054273/2021/02  
Č.J.: MKH/056376/2021  
VYŘIZUJE:   
TEL.:  
E-MAIL: podatelna@kutnahora.cz

AGROPROJEKT PSO s.r.o.  
Slavíčkova 840  
638 00 Brno

DATUM: 27.4.2021

### **Polní cesta HPC1 v k.ú. Janovická Lhota - sdělení**

Městský úřad Kutná Hora, odbor dopravy a silničního hospodářství obdržel dne 23.4.2021 Vaši žádost o vydání závazného stanoviska pro stavební povolení ke stavbě „Polní cesta HPC1 v k.ú. Janovická Lhota“ na pozemcích parc. č. 2942, 3582, 3567, 3583 v katastrálním území Uhlířské Janovice, parc. č. 1310 v katastrálním území Janovická Lhota.

Projektová dokumentace pro stavební povolení musí být vypracována v souladu s vyhláškou č. 146/2008 Sb., o rozsahu a obsahu projektové dokumentace dopravních staveb. Návrh polních cest musí být v souladu s ČSN 73 6109 Projektování polních cest.

Místní úpravu provozu na veřejně přístupné účelové komunikaci stanoví dle § 77 zákona č. 361/2000 Sb., zákona o provozu na pozemních komunikacích a o změnách některých zákonů (dále jen „zákon o silničním provozu“) Městský úřad Kutná Hora, odbor dopravy a SH. Dotčeným orgánem je Policie ČR.

Přechodnou úpravu provozu (související s realizací stavby) na silnicích, místních komunikacích a veřejně přístupných účelových komunikacích stanoví dle § 77 odst. 1 písm. c) zákona o silničním provozu obecní úřad obce s rozšířenou působností (Městský úřad Kutná Hora, odbor dopravy a silničního hospodářství). Dotčeným orgánem je Policie ČR.

*Městský úřad Kutná Hora, odbor dopravy a silničního hospodářství jako obecní úřad obce s rozšířenou působností dle § 40 odst. 4 písm. d) zákona č. 13/1997 Sb., o pozemních komunikacích, ve znění pozdějších předpisů uplatňuje stanovisko pouze k územním plánům a regulačním plánům a závazné stanovisko pouze v územním řízení z hlediska řešení místních a účelových komunikací.*

Toto sdělení má platnost 2 roky.

Kateřina Křížová  
referent pro silniční hospodářství

### **Obdrží:**

AGROPROJEKT PSO s.r.o., IDDS: 784cctd



## MĚSTSKÝ ÚŘAD KUTNÁ HORA

Havlíčkovo náměstí 552/1, 284 01 Kutná Hora, IČ: 00236195

Odbor životního prostředí

sídlo odboru: Radnická 178, Kutná Hora

e-mail: podatelna@kutnahora.cz

tel.: 327 710 111, ID DS: b65bfx3

mu.kutnahora.cz

Váš dopis ZN.: žádost

Ze dne: 25. 06. 2021

Naše Č.j. : MKH/093798/2021

SpZN.: MKH/093798/2021/02/ZPR/KrK

Vyřizuje:

Tel.:

E-mail:

Datum:

02. 07. 2021

Agroprojekt pso s.r.o.

Slavičкова 840/1b

638 00 Brno

### **Janovická Lhota a Uhlířské Janovice, polní cesta HPC1**

Městský úřad Kutná Hora, odbor životního prostředí, obdržel dne 25. 06. 2021 Vaši žádost o vyjádření k výše uvedené akci v k.ú. Janovická Lhota a Uhlířské Janovice, na pozemku viz. přílohy, jako podklad pro vydání územního rozhodnutí a stavebního povolení, dle projektové dokumentace přiložené k žádosti.

Po posouzení záměru z hlediska ochrany životního prostředí jako příslušný orgán státní správy:

1. ve vodním hospodářství sdělujeme, že nemáme námitky.

2. v oblasti nakládání s odpady sdělujeme, že dle přiložené dokumentace nejsme, ve smyslu ustanovení § 146 odst. 3 zákona č. 541/2020 Sb., o odpadech, v tomto případě, dotčeným orgánem při rozhodování podle stavebního zákona.

3. ochrany ovzduší sdělujeme, že nemáme připomínky. Upozorňujeme, že stavebník zajistí taková opatření (např. zkrápění vodou k zamezení úletu prachových částic do okolí, bude zajištěn pravidelný mokrý úklid dotčených příjezdových komunikací, zakrytí vytěženého materiálu z výkopů, při přepravě odpadu používat oplachtovaná auta nebo uzavřené kontejnery), aby v rámci realizace stavby bylo zamezeno šíření prašnosti.

4. lesů sdělujeme, že ve věci bylo vydáno závazné stanovisko pod spisovou značkou MKH/075552/2021/03/ZPR/VAV.

5. ochrany přírody sdělujeme, že z hlediska zákona ČNR č. 114/1992 Sb., o ochraně přírody a krajiny, ve znění pozdějších předpisů, nemáme k akci připomínky.

6. ochrany zemědělského půdního fondu sdělujeme, že z hlediska zákona ČNR č. 334/1992 Sb., o ochraně zemědělského půdního fondu, ve znění pozdějších předpisů, nemáme k akci námitek.

vedoucí odboru



V Kutné Hoře 5. 5. 2021

č.j. **ARUP-2855/2021**

Váš dopis zn.: 101-3171-21

AGROPROJEKT PSO, s.r.o.  
Slavičková 840/1b  
638 00 Brno

**Vyjádření k projektované akci z hlediska archeologické památkové péče**

**akce – Polní cesta HPC1 na ppč. 2942, 1310, 3582, 3567, 3583 v k.ú. Janovická Lhota**

Proti navrhované akci není z hlediska archeologické památkové péče námitek. Protože při výkopových pracích může dojít k narušení archeologických nálezů a situací, v souladu se zákonem č.20/87 Sb. O státní památkové péči v platném znění je třeba dodržet před zahájením akce tyto podmínky:

- 1) zajistit provedení archeologického dohledu v průběhu stavby uzavřením dohody o provedení archeologického výzkumu mezi investorem akce a Archeologickým ústavem AV ČR, Praha, v.v.i.**
- 2) ohlásit termín zahájení akce po tom, co bylo vydáno stavební povolení, na adresu: ARÚ AV ČR Praha, pracoviště Kutná Hora, Hloušecká 609, 284 01, tel. 327 511 730.**
- 3) oznámit průběh vlastních zemních a výkopových prací dodavatelem nejpozději 3 týdny před termínem na adresu uvedenou v bodu 2.**

Včasná informace umožní koordinaci archeologického výzkumu s průběhem stavby a zabrání případným zdržením. Dle výše uvedených zákonů hradí náklady záchranného archeologického výzkumu investor akce.

Děkujeme za spolupráci.



vedoucí pracoviště Kutná Hora

Na vědomí: Městský úřad Uhlířské Janovice, odbor živ. prostř. a výstavby, Václavské nám. 6, 285 04 Uhlířské Janovice





# Obvodní báňský úřad pro území Hlavního města Prahy a kraje Středočeského

KOZÍ 4, P.O. BOX 31, 110 01 PRAHA 1

AGROPROJEKT PSO, s.r.o.  
Slavíčková 840/1b  
638 00 Brno

**ID: 784cctd**

Váš dopis značky/ze dne

101-3171-21

Naše značka

SBS 15937/2021/OBÚ-02/1

Vyřizuje/linka



V Praze dne

07.05.2021

**Věc:** Stavba „Polní cesta HPC1 v k.ú. Janovická Lhota“ – vyjádření OBÚ

K Vaší žádosti zn. 101-3171-21 ze dne 22.4.2021, zaevidované Obvodním báňským úřadem pro území Hlavního města Prahy a kraje Středočeského (dále jen „OBÚ“) dne 23.4.2021 pod č.j. SBS 15937/2021/OBÚ-02, o vyjádření ke stavbě: „Polní cesta HPC1 v k.ú. Janovická Lhota a k.ú. Uhlířské Janovice, KoPÚ,“ Vám sdělujeme, že navrhovaná stavba se nachází v území, které je situováno mimo hranice stávajících dobývacích prostorů evidovaných u OBÚ a mimo hranice chráněných ložiskové území, tudíž není dotčena ochrana výhradních ložisek.

OBÚ nemá ke stavbě ve smyslu ust. § 19 odst. 1 zákona č. 44/1988 Sb., o ochraně a využití nerostného bohatství (horní zákon), ve znění pozdějších předpisů, námitek.



předseda úřadu

**Šíkula Martin**

---

**Od:**

**Odesláno:**

**Komu:**

**Předmět:**



Polní cesta HPC1 v k.ú. Janovická Lhota

Dobrý den,

nenašla jsem žádný sousední pozemek s pozemky, ke kterým máme právo hospodařit, na okolních lesních pozemcích nevykonáváme funkci odborného lesního hospodáře.

Hledala jsem špatně? Pakliže ne, nebudeme se sni vyjadřovat...

Díky za odpověď



Referent pro katastr a restituce



Lesy České republiky, s.p.

Lesní závod Konopiště

Konopiště 12

256 01 Benešov

**KRAJSKÁ HYGIENICKÁ STANICE**  
STŘEDOČESKÉHO KRAJE SE SÍDLEM V PRAZE

Váš dopis zn.:  
Ze dne:

AGROPROJEKT PSO spol. s r. o.  
Slavičkova 840/1b  
638 00 Brno

Spis. zn.: S-KHSSC 19651/2021  
Č. j.: KHSSC 19651/2021



Datum: 17. 5. 2021

**PD stavby „Polní cesta HPC 1 v k. ú. Janovická Lhota“ - vyjádření Krajské hygienické stanice Středočeského kraje se sídlem v Praze**

Na základě Vaší žádosti ze dne 26. 4. 2020 posoudila Krajská hygienická stanice Středočeského kraje se sídlem v Praze předložený návrh PD stavby „Polní cesta HPC 1 v k. ú. Janovická Lhota“ . Po posouzení z hlediska požadavků ochrany veřejného zdraví Krajská hygienická stanice Středočeského kraje konstatuje, že předloženým návrhem nejsou dotčeny zájmy chráněné orgánem ochrany veřejného zdraví. Z tohoto důvodu hygienická stanice není v řízení o předmětném návrhu ve smyslu § 77 zákona č. 258/2000 Sb., ve znění pozdějších předpisů, dotčeným orgánem státní správy a **stanovisko nevydává.**



vedoucí oddělení hygieny obecné a komunální  
pro okresy Kolín a Kutná Hora







POLICIE ČESKÉ REPUBLIKY  
Krajské ředitelství policie Středočeského kraje  
Územní odbor Kutná Hora  
Dopravní inspektorát  
Na Náměti 421, 284 29 Kutná Hora

Č. j. KRPS-91250-1/ČJ-2021-010506-ZZ

Kutná Hora 18. května 2021  
Počet stran: 1

AGROPROJEKT PSO s.r.o.  
Slavíčková 840/1b  
638 00 Brno

## **Stanovisko k projektové dokumentaci pro stavební povolení**

### **Polní cesta HPC1 v k.ú. Janovická Lhota**

Krajské ředitelství policie Středočeského kraje, územní odbor, Dopravní inspektorát Kutná Hora na základě Vaší žádosti a předložené projektové dokumentace na výše uvedenou akci Vám jakožto dotčený orgán po prostudování dokumentace sděluje následující:

- stanovisko dle § 16 odst. 2 písm. b) z. č. 13/1997 Sb., o pozemních komunikacích ve znění pozdějších předpisů

PČR DI Kutná Hora

**souhlasí**

s výše uvedenou akcí dle předložené projektové dokumentace za následujících podmínek:

- Polní cesta musí ve všech ohledech splňovat podmínky ČSN 73 6109 (Projektování polních cest) dle přiložené PD.

Obecné podmínky pro provedení stavby:

Během celé stavby budou okolní pozemní komunikace udržovány v čistém stavu a nebude docházet k jejímu znečištění stavebními stroji. K provedení stavby v silničním pozemku je nutné povolení ke zvláštnímu užívání pozemních komunikací dle § 25 odst. 1 z. č. 13/1997 Sb. o pozemních komunikacích ve znění pozdějších předpisů, které vydává silniční správní úřad. V případě, že zvláštní užívání může ovlivnit bezpečnost nebo plynulost silničního provozu, je nutný předchozí souhlas PČR. K žádosti o předchozí souhlas PČR se zvláštním užíváním předloží stavebník nebo zhotovitel stavby aktualizovaný návrh DIO (dopravně inženýrských opatření) tj. přechodného dopravního značení s časovým harmonogramem prací minimálně 30 dní před začátkem akce. Přechodné dopravní značení navrhne, dodá a instaluje odborná firma s oprávněním tuto činnost vykonávat.

Dopravní inspektorát si vyhrazuje právo toto vyjádření změnit nebo doplnit, pokud si to bude vyžadovat změna situace v silničním provozu nebo z důvodu veřejného zájmu.








HZSSX00BZI4X

## Hasičský záchranný sbor Středočeského kraje

územní odbor Kutná Hora  
U Zastávky 280, 284 03 Kutná Hora

Č. j.: HSKL- 2270-3/2021 - KH  
Datum: 13. 5. 2021  
Vyřizuje:   
Tel.:   
E-mail:   
Počet stran: 2  
Počet příloh: 0


Adresát:  
AGROPROJEKT PSO s.r.o.  
Slavíčková 840/1b  
638 00 Brno

### ZÁVAZNÉ STANOVISKO DOTČENÉHO ORGÁNU NA ÚSEKU POŽÁRNÍ OCHRANY

**Název stavby:**  
SO 101 Polní cesta HPC1

**Místo stavby:**  
k. ú. Uhlířské Janovice, parc. č. 2942, 3582, 3567, 3583, k. ú. Janovická Lhota, parc. č. 1310


**Stavebník:**  
Státní pozemkový úřad, IČO 01312774  
Krajský pozemkový úřad pro Středočeský kraj a hl. m. Praha, Pobočka Kutná Hora  
Benešova 97, Kutná Hora

**Předložená dokumentace:**  
projektová dokumentace pro vydání stavebního povolení  
vypracoval:   
datum: duben 2021

Hasičský záchranný sbor Středočeského kraje (dále jen „HZS SČK“) jako věcně a místně příslušný dotčený orgán na úseku požární ochrany podle ustanovení § 7 odst. 4 zákona č. 320/2015 Sb., o Hasičském záchranném sboru České republiky a o změně některých zákonů (zákon o hasičském záchranném sboru), ve znění pozdějších předpisů a podle ustanovení § 26 odst. 2 písm. b) a ustanovení § 31 odst. 1 písm. b) zákona č. 133/1985 Sb., o požární ochraně, ve znění pozdějších předpisů (dále jen „zákon o požární ochraně“) posoudil v rozsahu níže uvedených podkladů výše uvedenou dokumentaci předloženou dne 23. 4. 2021. Na základě výše uvedeného vydává dle ustanovení § 31 odst. 3 zákona o požární ochraně a dále dle ustanovení § 149 odst. 1 zákona č. 500/2004 Sb., správní řád, ve znění pozdějších předpisů

#### SOUHLASNÉ ZÁVAZNÉ STANOVISKO.


**Odůvodnění:**  
HZS SČK vycházel při vydání závazného stanoviska z těchto podkladů:

- Souhrnná technická zpráva:  
název: SO 101 Polní cesta HPC1  
vypracoval:   
datum: duben 2021
- Koordinační situační výkres – část 1:

název: *SO 101 Polní cesta HPC1*


vypracoval: 

datum: *duběn 2021*

- Koordinační situační výkres část 2:  
název: *SO 101 Polní cesta HPC1*  
vypracoval:   
datum: *duben 2021*

Posouzením předložené dokumentace v rozsahu výše uvedených podkladů podle ustanovení § 46 odst. 1 vyhlášky č. 246/2001 Sb., o stanovení podmínek požární bezpečnosti a výkonu státního požárního dozoru (vyhláška o požární prevenci), ve znění pozdějších předpisů (dále jen „vyhláška o požární prevenci“) dospěl HZS SČK k závěru, že dokumentace splňuje obsahové náležitosti dle ustanovení § 41 vyhlášky o požární prevenci. Z obsahu posouzené dokumentace vyplývá, že jsou splněny technické podmínky požární ochrany kladené na danou stavbu vyhláškou č. 23/2008 Sb., o technických podmínkách požární ochrany staveb, ve znění vyhlášky č. 268/2011 Sb.

Otisk úředního razítka

  
ředitel územního odboru Kutná Hora  
*podepsáno elektronicky*



**Krajská správa a údržba silnic Středočeského kraje, příspěvková organizace**  
**150 21 PRAHA 5, Zborovská 11**

---

**AGROPROJEKT PSO s.r.o.**  
**Slavíčkova 840/1b**  
**638 00 Brno**

Váš dopis značky/ze dne  
101-3171-21

Naše čj.  
3761/21/KSUS/KHT/VYC


Vyřizuje/telefon



Kolín  
19.5.2021

**Věc: Vyjádření k PD pro stavební povolení a realizaci stavby: Polní cesta HPC1 v k.ú.  
Janovická Lhota**

Krajská správa a údržba silnic Středočeského kraje jako správce a zároveň zástupce Středočeského kraje jako vlastníka nemovitostí – silnic II. a III. tříd – obdržela Vaši žádost o vyjádření k výše uvedené stavbě. Sdělujeme Vám, že stavba bude realizována mimo pozemky i komunikace ve vlastnictví Středočeského kraje a ve správě KSÚS. Požadujeme pouze, aby pro vjezd techniky na místo stavby byly využívány stávající komunikační napojení (sjezdy), v žádném případě nesmí docházet k přejíždění silničních příkopů a krajnic podél silnic II. a III. tříd ve správě KSÚS.





Technical drawing of a road layout, oriented vertically on the page. The drawing shows a main road with a roundabout and several side roads. Key features include:

- Stationing:** The main road is marked with stationing from 0+00 to 0+800.
- Curves:** Several curves are indicated with their radii (R) and angles. For example, a curve with R=2000 and an angle of 10.41% is shown near the bottom.
- Road Markings:** Various road markings are shown, including lane markings, center lines, and edge lines.
- Side Roads:** Several side roads are shown, including "Cesta 101 Polní Cesta Hřbit" and "Cesta 101 Polní Cesta Hřbit".
- Other Features:** The drawing includes various other features such as "R=1000", "R=500", and "R=2000" curves, as well as "Cesta 101 Polní Cesta Hřbit" and "Cesta 101 Polní Cesta Hřbit".

LEGENDA STAVEBNÍCH OBJEKTŮ  
60-101 POJMIČESTAHPC1

KLAD SITUÁČNÍCH VÝKRESU



ZÁKLIS PRŮBEHU SÍTÍ JE POUŽITÍ ORIENTAČNÍ NA ZÁKLADĚ DAT POSKYTNUTÝCH SPRÁVČÍ SÍTÍ. PŘED ZAPOČETÍM PRÁCE JE NUTNÉ VYTVÝT VŠECHNA PODMÍNNÁ ZARÍZENÍ. PO JEJICH ORBNÁŽENÍ JE TŘEBA NAVRŽENÉ ŘEŠENÍ OVĚŘIT A EVENT. DĚRANETI

System: 5-175 g

System: 5-175 g

[illegible]

zastoupená Lenkou CMÍRALOVOU

0007/0089699 Ústav pro zjišťování čech

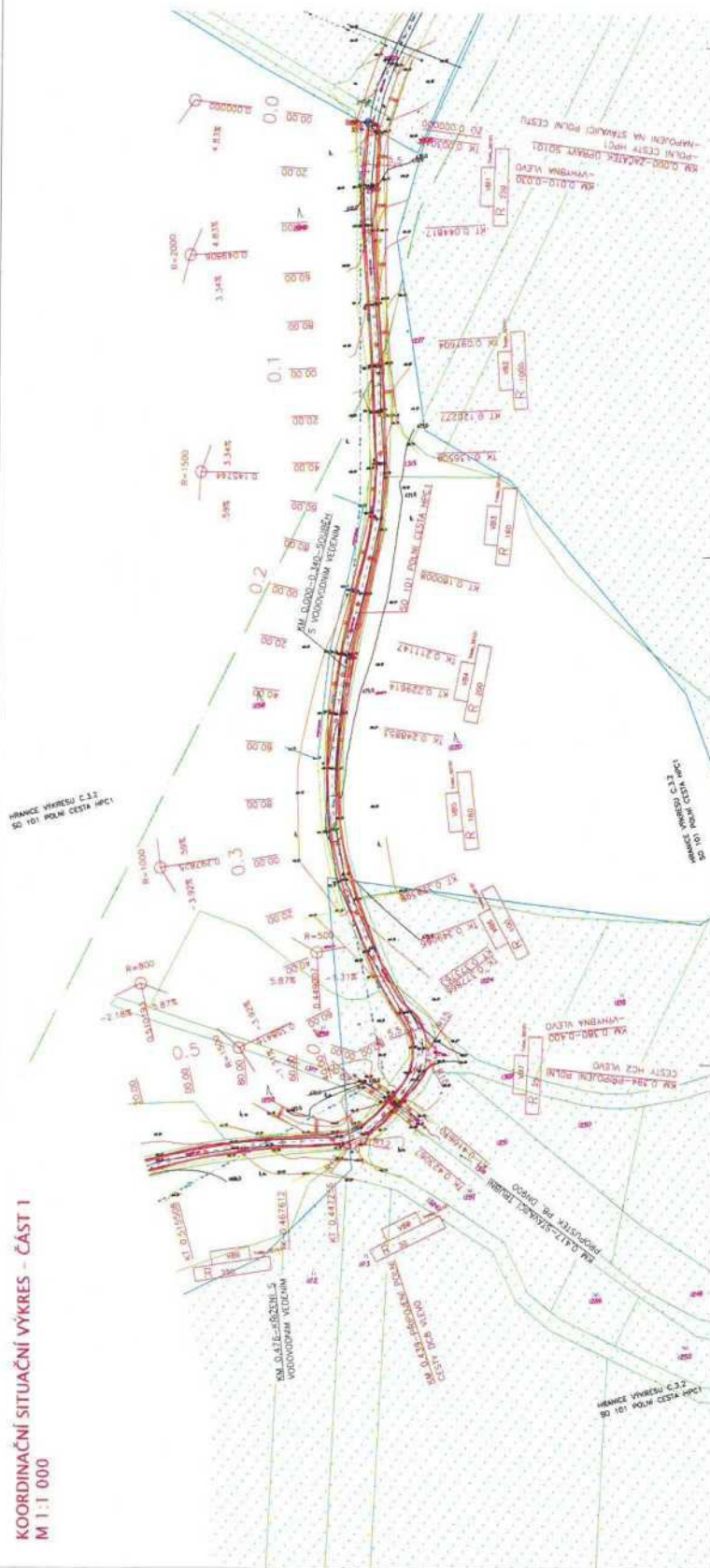
Southias

s realizací stavby dle přiložené dokumentace.

Toto stanovisko platí po dobu dvou let.

24148/2021 - 018 - 249 - 156

date: 20.5.2024

[illegible]

дне: ..... 1919 г.



TELEFON 495 088 111  
E-MAIL labe@pla.cz  
IČO 70890005  
DIČ CZ70890005  
IDDS dbyt8g2  
Obchodní rejstřík vedený u KS v Hradci Králové,  
oddíl A, vložka 9473

Agroprojekt PSO s.r.o.

Slavičkova 840/1b  
638 00 Brno

VÁŠ DOPIS ZNAČKY / ZE DNE

ČÍSLO JEDNACÍ  
PLa/2021/019374

VYŘIZUJTE/LINKA

HRADEC KRÁLOVÉ  
24.5.2021

## Polní cesta HPC1 v k.ú. Janovická Lhota

Dne 23.4.2021 jsme obdrželi Vaši žádost o stanovisko k dokumentaci pro výše uvedenou akci, kterou zpracovala firma Agroprojekt PSO s.r.o. ve stupni pro stavební povolení a provedení stavby s datem 04/2021. Podle předložené dokumentace se jedná o novostavbu polní cesty. Trasa začíná (km 0,000) v místě napojení na stávající polní cestu vedoucí ze silnice II/336. Dále cesta pokračuje jihozápadním směrem převážně v trase stávající polní cesty. Povrch komunikace je asfaltový. Konec úpravy je navržen v km 0,836 napojením na stávající polní cestu vedoucí k silnici III/12525 směrem k Mitrovu. Návrh trasy vychází ze schváleného plánu společných zařízení komplexních pozemkových úprav v k.ú. Uhlířské Janovice a Janovická Lhota. Cesta bude zajišťovat zpřístupnění přilehlých zemědělských pozemků. V trase polní cesty je navrženo 5 připojení. Konstrukce vozovky připojení je stejná jako přilehlé polní cesty. Dále je v trase navrženo 10 hospodářských sjezdů bez propustku o šířce 10 m. K vyhýbání vozidel mohou být využívány připojení a dále 3 nově navržené výhybny.

Při výstavbě nedojde ke styku s pozemkem, vodním tokem, ani s jiným zařízením ve správě Povodí Labe, státní podnik.

Investorem akce bude: SPÚ, KPÚ pro Středočeský kraj a Hl. m. Praha, pobočka Kutná Hora.

Stavba se nachází ve vodním útvaru číslo HSL\_2600 - Výrovka od pramene po Ostašovský potok včetně, začátek na souřadnicích (S-JTSK) Y: 700231, X: 1074028, konec na souřadnicích (S-JTSK) Y: 700658, X: 1074510.

K navrhovanému záměru vydáváme následující **stanovisko správce povodí**:

- a) **Z hlediska zájmů daných platným Národním plánem povodí Labe a Plánem dílčího povodí Horního a středního Labe (ustanovení § 24 až 26 vodního zákona)** je uvedený záměr možný, protože lze předpokládat, že záměrem nedojde ke zhoršení chemického stavu a ekologického stavu / potenciálu dotčených útvarů povrchových vod a chemického stavu a kvantitativního stavu útvarů podzemních vod, a že nebude znemožněno dosažení jejich dobrého stavu / potenciálu.

**Toto hodnocení vychází z posouzení souladu předmětného záměru s výše uvedenými platnými dokumenty.**

- b) **Z hlediska dalších zájmů sledovaných vodním zákonem** souhlasíme s navrhovaným záměrem za předpokladu splnění následujících podmínek:

- Likvidace dešťových vod navržené stavby bude v souladu s normami TNV 75 9011 „Hospodaření se srážkovými vodami“ a ČSN 75 9010 „Vsakovací zařízení srážkových vod“.

- Dešťové vody z nově vzniklých zpevněných ploch komunikace požadujeme likvidovat zasakováním v místě stavby a nezatěžovat jimi vodní toky. V případě, že není možné likvidaci dešťových vod z povrchu těchto ploch řešit zasakováním v místě stavby, a to na základě hydrogeologického posudku, je možné v tomto případě uvažovat s redukováním odtokem dešťových vod ze zájmového území. Množství odváděných vod je nutné projednat s níže uvedeným správcem vodního toku. Upozorňujeme, že na odvodňovacím zařízení musí být osazeno kapacitní retenční zařízení pro zabezpečení stejného odtoku dešťových vod ze zájmového území jako před navrhovanou výstavbou. Případná retence bude dimenzována na pětiletý déšť o maximálním objemu (výpočet z dob trvání a intenzit návrhových dešťů).
- V rámci stavby dojde ke křížení s bezejmenným vodním tokem IDVT 10178653, který je ve správě Lesy České republiky, státní podnik. Ke stavbě je nutné kladné vyjádření tohoto správce.
- Dojde-li ke kácení břehových porostů je nutné kladné vyjádření příslušného MěÚ-OŽP.
- Křížení s vodním tokem musí být v souladu s ČSN 75 21 30 Křížení a souběhy vodních toků s drahami, podzemními komunikacemi a vedeními, případně s ČSN 73 6201 Projektování mostních objektů.
- Stavbou nesmí dojít ke zhoršení odtokových poměrů.

Toto stanovisko, které je podkladem pro vydání rozhodnutí nebo jiného opatření vodoprávního nebo jiného správního úřadu, nebo samosprávného orgánu, platí **2 roky** od data jeho vydání, pokud v této době nebylo využito pro vydání platného rozhodnutí nebo jiného opatření správními nebo samosprávnými orgány.



vedoucí odboru  
péče o vodní zdroje

Váš dopis zn.: 101-3171-21  
Ze dne: 22. 4. 2021  
Naše značka: SPU 143336/2021  
Spisová zn.: SZ SPU 143336/2021

Vyřizuje:  
Tel.:  
ID DS:  
E-mail:



Datum: 9. 6. 2021

AGROPROJEKT PSO s. r. o.



Slavíčkova 840/1b  
638 00 Brno

DS

## **VYJÁDRĚNÍ K ZÁMĚRU STAVBY „POLNÍ CESTA HPC1 V K. Ú. JANOVICKÁ LHOTA“ PRO POTŘEBY STAVEBNÍHO POVOLENÍ A REALIZACE**

Dne 23. 4. 2021 jsme od Vás obdrželi žádost o vyjádření ke stavbě „Polní cesta HPC1 v k. ú. Janovická Lhota“ na pozemcích p. č. 2942, 3582, 3567 a 3583 v k. ú. Uhlířská Janovice a p. č. 1310 v k. ú. Janovická Lhota. Dokumentaci ve stupni DSP + DPS zpracovala společnost AGROPROJEKT PSO s. r. o. v dubnu 2021, evidovanou pod zak. č. 101-3171-21. Stavebníkem je Česká republika – Státní pozemkový úřad, Krajský pozemkový úřad pro Středočeský kraj a hl. m. Prahu, Pobočka Kutná Hora, Benešova 97, 284 01 Kutná Hora.

V zájmové lokalitě polní cesty se dle našich podkladů **nachází** stavba vodního díla – hlavní odvodňovací zařízení (HOZ) ve vlastnictví státu a v příslušnosti hospodařit Státního pozemkového úřadu (SPÚ). Jedná se o trubicí HOZ „Mitrov HOZ 05“ z roku 1976 délky 0,066 km, které evidujeme pod ID 1040000098-11201000.

Dle nám dostupných podkladů (viz níže) se v zájmovém území **nachází** podrobné odvodňovací zařízení (POZ). Závlahy ani protierozní opatření nejsou evidovány. POZ je příslušenstvím pozemků. V případě narušení drenážního systému (POZ) by měl stavebník provést technická opatření, jež zajistí jeho opětovnou funkčnost.

Dostupné podklady - údaje o POZ (investicích do půdy za účelem zlepšení půdní úrodnosti) jsou neaktualizovanými historickými daty, která pořídila Zemědělská vodohospodářská správa digitalizací analogových map 1 : 10 000. Vzhledem k tomu, že neexistuje evidence meliorací (odvodnění a závlah) a jejich následných změn (zrušení, rozšíření) od doby pořízení těchto dat (zákresy do map provedeny v 90. letech, jejich následná digitalizace proběhla přibližně v letech 2003-2007), nemusí proto tato data odpovídat skutečnému rozsahu meliorací na jednotlivých pozemcích. Údaje jsou k dispozici ke stažení na (<http://eagri.cz/public/web/mze/farmar/LPIS/data-melioraci/>) ve formátu shp a jsou také zobrazeny v LPIS ve vrstvě LPIS/Životní prostředí/Nitrátová směrnice/Uložení hnojiv – detail/Meliorace.

Při realizaci stavby „Polní cesta HPC1 v k. ú. Janovická Lhota“ může dojít k dotčení výše uvedené stavby HOZ.

### **Se stavbou „Polní cesta HPC1 v k. ú. Janovická Lhota“ souhlasíme za těchto podmínek:**

- 1) Bude respektována existence HOZ.
- 2) HOZ nebude poškozeno ani znečištěno.
- 3) Při realizaci stavby musí být dodržena norma ČSN 75 4030 (Křížení a souběhy melioračních zařízení s dráhami, pozemními komunikacemi a vedeními).

- 4) Stavebník v případě vzniku škod a havárií na HOZ spojených se stavbou polní cesty, uvede vše na své náklady do původního stavu nebo uhradí škody v plné výši SPÚ.
- 5) Před zahájením prací zhotovitel vyznačí v terénu průběh HOZ a prokazatelně seznámí své pracovníky s jeho existencí.
- 6) Škody na HOZ způsobené užíváním komunikace opraví na své náklady vlastník komunikace.

Stavbou nebude dotčen pozemek, vlastnické právo pro ČR, příslušnost hospodařit s majetkem státu – Státní pozemkový úřad.

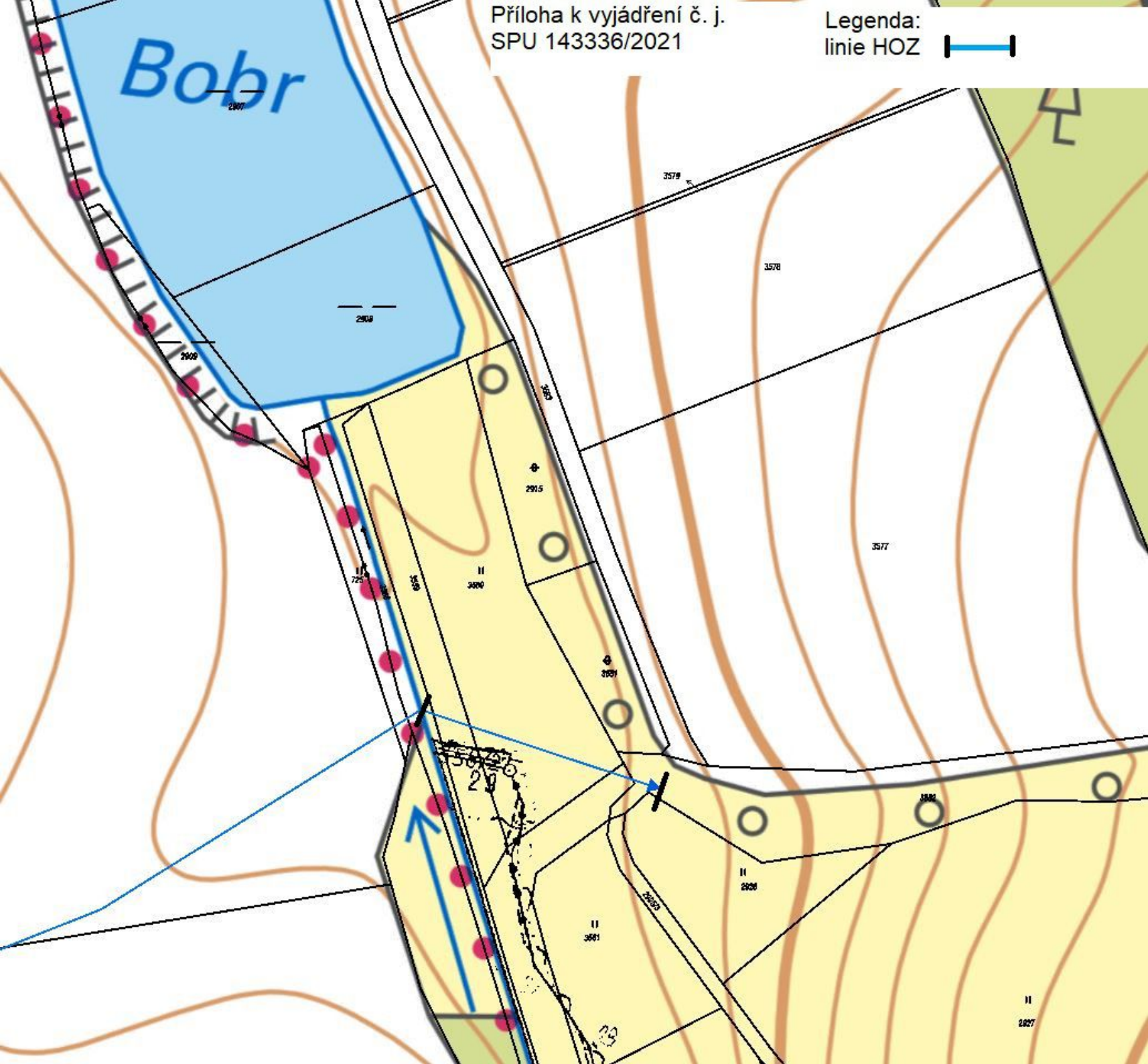
Toto vyjádření SPÚ je platné 5 let od data vydání, nedojde-li ke změně stavebního záměru nebo navrhovatele.

S pozdravem



vedoucí oddělení VHS Hradec Králové  
Státního pozemkového úřadu

**Příloha:**  
Situace HOZ Uhlířské Janovice







LESY ČESKÉ REPUBLIKY, S.P., OŘ jižní Čechy

Sadová 2388/19, Dobrá Voda u Českých Budějovic 373 16, tel. +420956944111, Fax.: +420, or944@lesy-cr.cz; oi28@lesy-cr.cz; ost54@lesy-cr.cz, ID DS: e8jcfns

AGROPROJEKT PSO. s.r.o.



Slavičková 840/1b

638 00 Brno



VÁŠ DOPIS ZN.

ČÍSLO JEDNACÍ

SPISOVÁ ZNAČKA

DATUM

LCR944/075462/2021

LCR0021951/2021

10.06.2021

VYŘIZUJE

TELEFON

GSM

FAX

E-MAIL

Vašíček Miroslav

956944358



## Věc: Vyjádření k projektové dokumentaci pro stavební povolení a realizaci stavby „Polní cesta HPC1 v k.ú. Janovická Lhota“

Lesy České republiky, s. p., Oblastní ředitelství jižní Čechy obdržela žádost o vyjádření k projektové dokumentaci (dále jen „PD“) výše uvedené akce. *Předmětem projektové dokumentace je návrh nové účelové komunikace, která bude sloužit ke zpřístupnění pozemků. Trasa začíná (km 0,000) v místě napojení na stávající polní cestu vedoucí ze silnice II/336. Dále cesta pokračuje jihozápadním směrem převážně v trase stávající polní cesty. Konec úpravy je navržen v km 0,836 napojením na stávající polní cestu vedoucí k silnici III/12525 směrem k Mitrovu.*

Polní cestou HPC1 bude dotčen bezejmenný vodní tok (ČHP 1-04-06-001, IDVT 10178653, ř.km 0,720) a stavba inventurní číslo 920 454. s právem hospodařit pro Lesy České republiky s.p., Oblastní ředitelství jižní Čechy.

Oblastní ředitelství jižní Čechy, jako určený správce bezejmenného vodního toku IDVT 10178653 **souhlasí** s předloženou dokumentací za dodržení následujících podmínek:

- 1) V blízkosti výše uvedeného vodního toku nesmí být skladován žádný stavební, výkopový či jiný odplavitelný materiál. V případě splavení materiálu do toku bude tento materiál neprodleně odstraněn na náklady zhotovitele.
- 2) Budou podniknuta nezbytná opatření, aby se do vodního toku v naší správě nedostaly žádné znečišťující látky. Na stavbě musí být prostředky pro zvládnutí případné havárie.

Lesy České republiky, s.p., se sídlem Přemyslova 1106/19, Nový Hradec Králové, Hradec Králové, PSČ 500 08


Spisová značka AXII 540 vedená u rejstříkového soudu v Hradci Králové, IČ: 42196451, DIČ: CZ42196451

Lesy České republiky, s.p., jsou držitelem osvědčení o účasti v certifikaci lesů, loga PEFC (08-2101/0001) a certifikátu C-o-C.

Státní podnik Lesy České republiky, s.p., zachovává nulovou toleranci k jakémukoli nelegálnímu jednání a dodržuje maximální transparentnost, legalitu a etiku. Součástí firemní kultury státního podniku Lesy České republiky, s.p., je Criminal compliance program (viz [www.lesy-cr.cz](http://www.lesy-cr.cz)), který stanoví zásady a pravidla jednání zaměstnanců či jiných osob jednajících za státní podnik Lesy České republiky, s.p. (dále jen „zaměstnanec“). Každý zaměstnanec má povinnost oznámit jakékoli podezření či nelegální jednání. V jakémkoli případě, kdy je jednání zaměstnance v rozporu s Criminal compliance programem, nelze je považovat za jednání v rámci nebo v zájmu státního podniku Lesy České republiky, s.p. Takové jednání je možné oznámit, a to i anonymně způsoby uvedenými na webových stránkách, [www.lesy-cr.cz](http://www.lesy-cr.cz)





- 
- 3) Uskladňování PHM, olejů a jiných závadných látek používaných na stavbě včetně doplňování paliva do strojů nebude prováděno v blízkosti vodního toku (ne blíže než 6 m od břehové čáry koryta).
  - 4) Pokud by došlo při stavbě k poškození podélné úpravy v korytě vodního toku v našem majetku inventurní číslo 920 454, bude neprodleně provedena oprava do původního stavu.
  - 5) Jakákoliv mimořádná událost, která by mohla mít vliv na vodní tok bude neprodleně ohlášena naší správě.
  - 6) Akce bude provedena dle předložené PD, případné změny budou předloženy k opětovnému odsouhlasení.
  - 7) Veškeré objekty vybudované v rámci akce zůstávají v majetku a správě investora akce, případně jeho právního nástupce, který nese odpovědnost za škody způsobené při realizaci nebo provozu díla.
  - 8) Správce toku nenese žádnou odpovědnost za škody způsobené vodním tokem na majetku řešené akce.
  - 9) Po dokončení stavby budou pozemky v blízkosti vodního toku uvedeny do původního stavu.
  - 10) Toto vyjádření platí 2 roky ode dne vydání.

S pozdravem



náměstek pro vodní hospodářství a investice  
Oblastní ředitelství – jižní Čechy



## Ministerstvo životního prostředí

Praha dne 23.6.2021

Č. j.: MZP/2021/500/1018

Sp. zn.: ZN/MZP/2021/500/268

### U S N E S E N Í

Ministerstvo životního prostředí, odbor výkonu státní správy I (dále jen „ministerstvo“) obdrželo, jako orgán ochrany zemědělského půdního fondu dle ust. § 17 zákona č. 334/1992 Sb., o ochraně zemědělského půdního fondu, ve znění pozdějších předpisů (dále jen „zákon“), žádost Krajského pozemkového úřadu pro Středočeský kraj a hl. m. Prahy, IČO: 013 12 774 se sídlem Husinecká 1024/11a, Praha 3 – Žižkov, resp. pobočky Kutná Hora se sídlem Benešova 97, 284 01 Kutná Hora zastoupeného na základě plné moci společností AGROPROJEKT PSO s.r.o., IČO: 416 01 483 se sídlem Slavíčkova 840/1b, 638 00 Brno (dále jen „žadatel“) ve věci záměru Polní cesta HPC1 v k.ú. Janovická Lhota (dále též „žádost“).

Ministerstvo postupuje žádost, v souladu s ust. § 12 zákona č. 500/2004 Sb., správní řád, ve znění pozdějších předpisů (dále jen „správní řád“), městskému úřadu Kutná Hora, odboru životního prostředí a zemědělství, Radnická 178, 284 01 Kutná Hora, jakožto věcně a místně příslušnému orgánu ochrany zemědělského půdního fondu.

### O d ů v o d n ě n í

Dne 23.4.2021 ministerstvo obdrželo do žadatele žádost o závazné stanovisko pro záměr Polní cesta v k.ú. Janovická Lhota (dále jen „záměr“). Tato žádost byla žadatelem doplněna dne 3.6.2021, přičemž žadatel žádost překvalifikoval na žádost o vyjádření k projektové dokumentaci pro stavební povolení a realizaci stavby.

Žadatel v žádosti uvádí, že předmětem záměru je vybudování trvalého záměru, polní cesty v městě Uhlířské Janovice, v katastrálním území Uhlířské Janovice a v katastrálním území Janovická Lhota. Dle žadatelem předložené dokumentace ve stupni DSP + DP, která je zpracovaná [redacted] ze společnosti AGROPROJEKT PSO s.r.o., IČO: 416 01 483 datum zpracování IV/2021, číslo zakázky 101-3171-21 (dále jen „dokumentace“), se záměr bude realizovat jako celek a to na pozemku p.č. 3005 s druhem využití ostatní plocha a se způsobem využití silnice, na pozemku p.č. 2942 s druhem využití ostatní plocha a se způsobem využití ostatní komunikace, na pozemku p.č. 3582 s druhem využití ostatní plocha a se způsobem využití ostatní komunikace, na pozemku p.č. 3567 s druhem využití ostatní plocha a se způsobem využití ostatní komunikace a na pozemku p.č. 3583 s druhem využití ostatní plocha a se způsobem využití ostatní komunikace vše k.ú. Uhlířské Janovice a na pozemku p.č. 1310 s druhem využití ostatní plocha a se způsobem využití ostatní komunikace a na pozemku p.č. 1324 s druhem využití ostatní plocha a se způsobem využití

Ministerstvo životního prostředí  
Vršovická 1442/65, 100 10 Praha 10

(+420) 26712-1111  
[posta@mzp.cz](mailto:posta@mzp.cz)  
ISDS: 9gsaax4  
[www.mzp.cz](http://www.mzp.cz)

Elektronický podpis  
Mgr. Antonín Frič  
Ministerstvo životního prostředí  
24.06.2021 11:56

ostatní komunikace vše Janovická Lhota. Předpokládaná doba výstavby záměru je 3 až 5 měsíců. Cílem záměru je vybudovat polní cestu, která bude sloužit ke zpřístupnění pozemků a rovněž se očekává, že záměr bude využit jako komunikace pro rekreační účely (turistika apod.). Součástí záměru je vybudování 5x připojení na pozemky a 10 hospodářských sjezdů bez propustku o šířce 10 m. Záměr je navržen tak, aby nenarušoval krajinný ráz daného území a výrazně nevystupoval nad či pod okolní terén. Pro vozovku bude použit kryt z asfaltobetonu. Záměr nebude zasahovat do pozemků, které jsou součástí zemědělského půdního fondu (dále jen „ZPF“). Veškerá ornice, která se nachází na uvedených pozemcích, bude použita k ohumusování svahů komunikace a okolních ploch.


Dle ust. § 15 písm. i) zákona „*obecní úřad obce s rozšířenou působností uděluje podle § 7 odst. 4 vyjádření k návrhům tras nadzemních a podzemních vedení, pozemních komunikací, vodních cest a jejich součástí, pokud trasa nadzemních a podzemních vedení, pozemních komunikací a vodních cest a jejich součástí nepřesahuje správní obvod obce s rozšířenou působností*“.

Ministerstvo posoudilo žádost, a sděluje, že záměr se nachází v městě Uhlířské Janovice, které spadá do správního obvodu obecního úřadu obce s rozšířenou působností města Kutná Hora, ministerstvo proto postupuje v souladu s ust. § 12 správního řádu, tuto žádost Městskému úřadu Kutná Hora, odboru životního prostředí a zemědělství.

### **P o u č e n í**

Proti tomuto usnesení poznamenanému do spisu dle ust. § 140 odst. 4 správního řádu se v souladu s ust. § 76 odst. 5 správního řádu nelze odvolat.

  
ředitel odboru výkonu státní správy I

  
zástupce ředitele odboru výkonu státní správy I  
*podepsáno elektronicky*

### **Na vědomí:**

#### **AGROPROJEKT PSO s.r.o.**

Slavičková 840/1b  
638 00 Brno

#### **Městský úřad Kutná Hora**

Odbor životního prostředí a zemědělství  
Radnická 178  
284 01 Kutná Hora