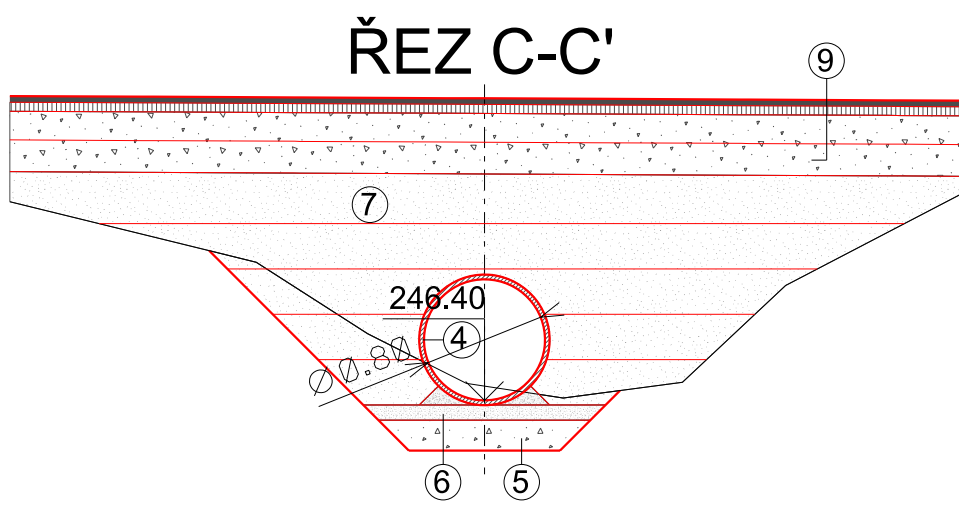
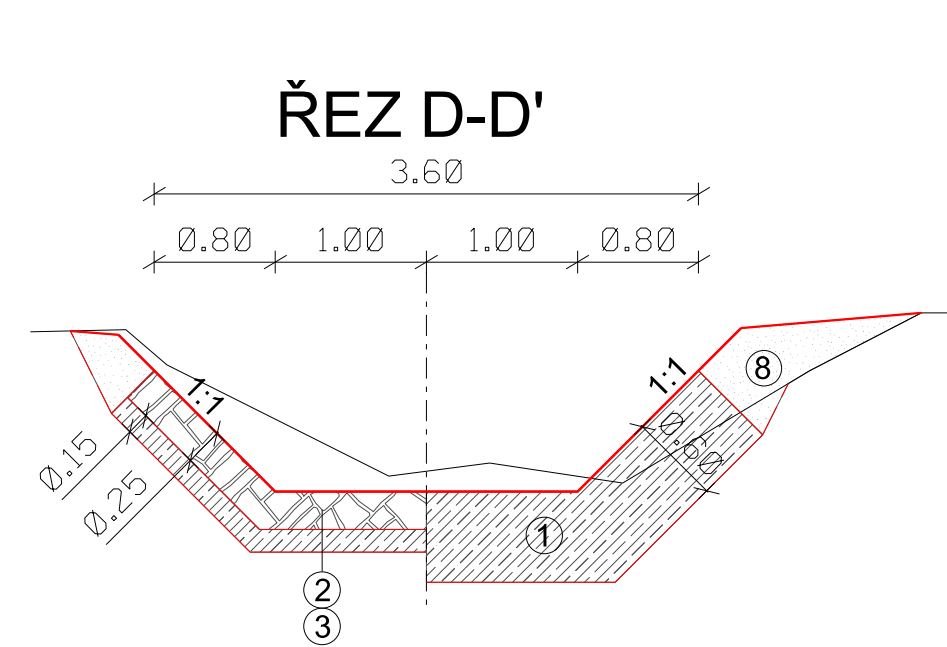
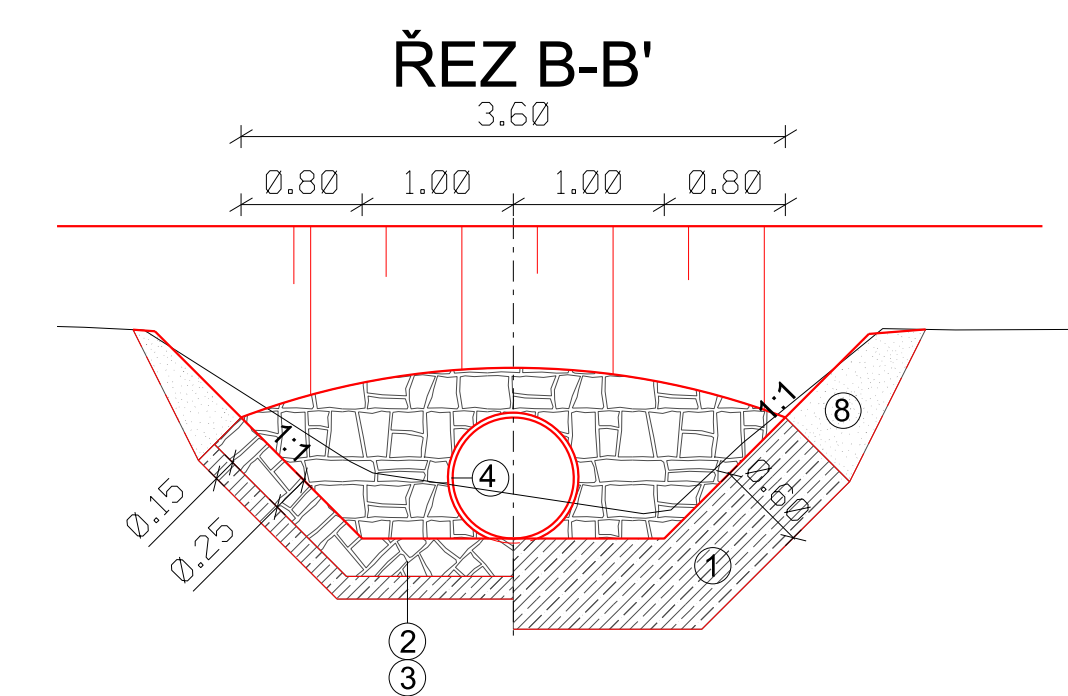
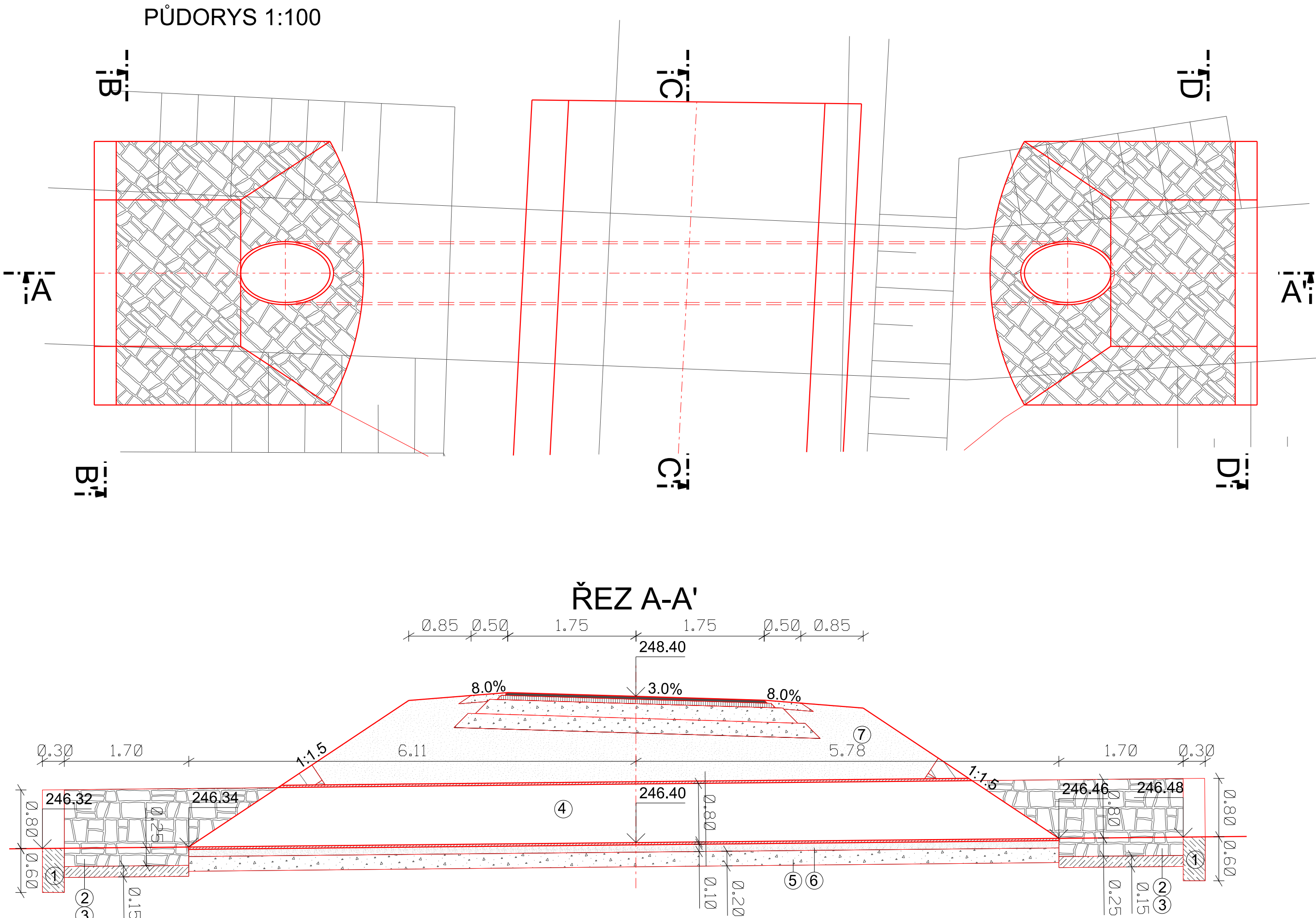


- Legenda:**
- Pas z betonu C25/30 - XF2 (ČSN EN 206-1)
 - Dlažba z lomového kamene na maltu cementovou tl. 25cm
- malta cementová MC 25 (G) (ČSN EN 998-2)
- kámen (ČSN 72 1860)
- spárjuje se cementovou maltou s označením (G), tř. M10, zrnitost < 2 mm
- malta ve spárách musí ustupovat o 20 - 30 mm
- vyklínovat spáry se nedovoluje
- šířka spár 16 - 40 mm
- nesmí dojít k průběžné spáře
 - Betonové lože C25/30 - XF2 (ČSN EN 206-1)
 - PP trouba korugovaná kruhová tuhost SN 16 DN 800
 - Štěrkodrt' 0/63 mm - ŠD,
 - Písek frakce 0/4 mm
 - "Překatovaná" výkopová zemina, hutněná po vrstvách tl. 0,3 m
 - Hutněný násyp
 - Konstrukční vrstvy

| | | | | |
|--|--|------------------|--------------|---|
| Zodpov. projektant: | ICD: | Vypracoval: | Kontroloval: |  <div>TERRA - POZEMKOVÉ ÚPRAVY, s.r.o. Nemocniční 53, 787 01 Šumperk IČ: 256 214 360 E-mail: k@terrauprav.cz</div> |
| Ing. Filip Brtna | 63320819 | Ing. Filip Brtna | Milan Hübl | |
| Okres: | Šumperk | Obec: | Moravičany | |
| Investor: | Státní pozemkový úřad, Blaničská 383/1, 779 00 Olomouc | | | |
| Alce: | | | | |
| <div>Projektová dokumentace pro realizaci společných zařízení KoPU v k.ú. Doubravice nad Moravou - I.etapa</div> <div>SO 122 Propustek DN 800 Polní cesta HC16</div> | | | | |
| Formát: | | | | 4 A4 |
| Datum: | | | | 01/2020 |
| Účel: | | | | DSP, DPS |
| Číslo zak: | | | | 36/2020 |
| Výsk. systém: | | | | b. p. v. |
| Měřítko | | | | C. výkresu |
| 1:50 | | | | D.1.2.4.2.2 |



- Legenda:**
- Pas z betonu C25/30 - XF2 (ČSN EN 206-1)
 - Dlažba z lomového kamene na maltu cementovou tl. 25cm
- malta cementová MC 25 (G) (ČSN EN 998-2)
- kámen (ČSN 72 1860)
- spárjuje se cementovou maltou s označením (G), tř. M10, zrnitost < 2 mm
- malta ve spárách musí ustupovat o 20 - 30 mm
- vyklínovat spáry se nedovoluje
- šířka spár 16 - 40 mm
- nesmí dojít k průběžné spáře
 - Betonové lože C25/30 - XF2 (ČSN EN 206-1)
 - PP trouba korugovaná kruhová tuhost SN 16 DN 800
 - Štěrkodrt' 0/63 mm - ŠD,
 - Písek frakce 0/4 mm
 - "Překatovaná" výkopová zemina, hutněná po vrstvách tl. 0,3 m
 - Hutněný násyp
 - Konstrukční vrstvy

| | | | | |
|--|--|------------------|--------------|---|
| Zodpov. projektant: | ICD: | Vypracoval: | Kontroloval: |  <div>TERRA - POZEMKOVÉ ÚPRAVY, s.r.o. Nemocniční 53, 787 01 Šumperk IČ: 256 214 360 E-mail: k@terrauprav.cz</div> |
| Ing. Filip Brtna | 63320819 | Ing. Filip Brtna | Milan Hübl | |
| Okres: | Šumperk | Obec: | Moravičany | |
| Investor: | Státní pozemkový úřad, Blaničská 383/1, 779 00 Olomouc | | | |
| Alce: | | | | |
| <div>Projektová dokumentace pro realizaci společných zařízení KoPU v k.ú. Doubravice nad Moravou - I.etapa</div> <div>SO 122 Propustek DN 800 Polní cesta HC16</div> | | | | |
| Formát: | | | | 4 A4 |
| Datum: | | | | 01/2020 |
| Účel: | | | | DSP, DPS |
| Číslo zak: | | | | 36/2020 |
| Výsk. systém: | | | | b. p. v. |
| Měřítko | | | | C.výkresu |
| 1:50 | | | | D.1.2.4.2.2 |