

POVRCH
KATASTR

OSTATNÍ PLOCHA – OSTATNÍ KOMUNIKACE	254.75
ROHOVLADOVA BĚLA	254.75

SKLONOVÉ POMĚRY
MÉRITKA X / Y 1:500 / 1:50
LEGENDA TYPU ČAR
TERÉN
NIVELETA

ZMĚNY PŘÍČNÉHO SKLONU


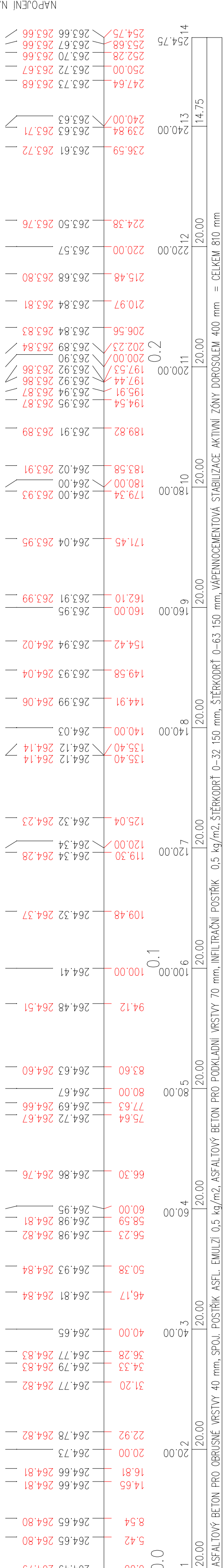
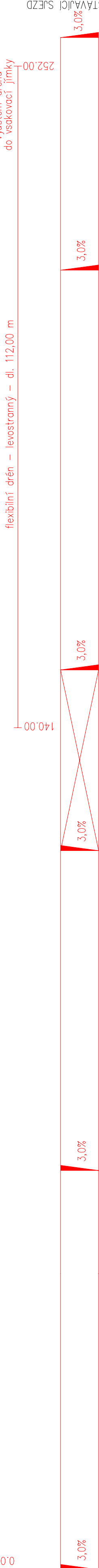
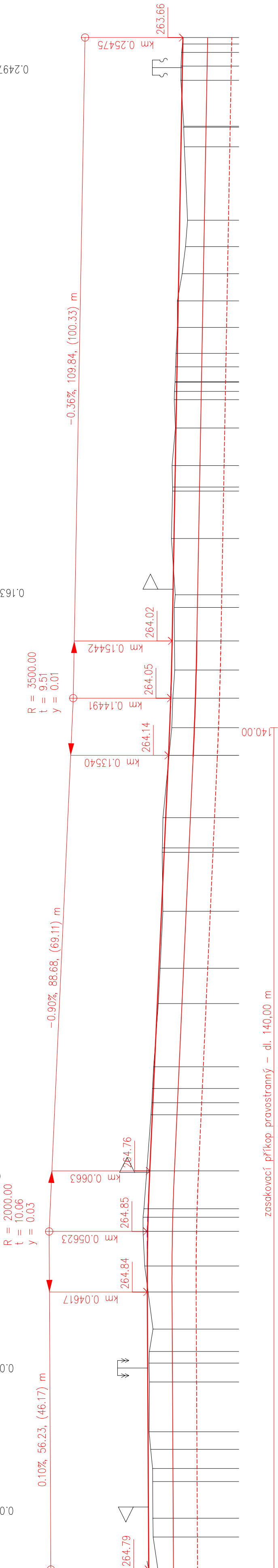
KÓTY NIVELETY
KÓTY TERÉNU
SPONNAVACÍ ROVINA: 253
STANČENÍ

VZDÁLENOST PŘÍČNÝCH ŘEZŮ
KONSTRUKCE KOMUNIKACE

SMĚROVÉ POMĚRY

0.010392 HOSPODÁŘSKÝ SJEZD Č.1 (vlevo)
0.03352 NADZEMNÍ VEDENÍ VN DO 35 KV
0.06604 HOSPODÁŘSKÝ SJEZD Č.2 (vpravo)
0.16303 HOSPODÁŘSKÝ SJEZD Č.3 (vpravo)

0.24975 SDFLOVACÍ VEDENÍ CETIN



POZOR !
PODZEMNÍ VEDENÍ JSOU ZAKRESLENA POUZE ORIENTAČNĚ,
PŘED ZAPOČETÍM ZEMNÍCH PRACÍ JE TŘEBA VŠECHNA VEDENÍ VYTÝČIT!

Souřadnicový systém: S-JTSK
Výškový systém : BpV

Kreslí:	MROSLAVA BŘEČTANOVÁ	SELLA & AGRETA s.r.o.
Zpracoval:	MROSLAVA BŘEČTANOVÁ	
Technická kontrola:	ING. MILAN PETR	
Zodp. projektant:	MROSLAV VURBAL	
Hlavní projektant:	ING. MILAN PETR	
Región:	PAROUBICKÝ	
Investor/ČR-SPJ:	Okres: PAROUBICE	
Investor/ČR-SPJ:	Okres: ROHOVLADOVA BĚLA	
Alce:		
Stupeň:		DSP+DPS
Zak. č.:		
Arch. č.:		08/2022
Datum:		4x44
Formát:		
Měřítko:		Účlo příl. výkresu:
Objekt:	REKONSTRUKCE POJINÍ CESTY PC2 V K.Ú. ROHOVLADOVA BĚLA	1:500/50
Úsah:	PODÉLNÝ PROFIL POJINÍ CESTY PC2	D.1.2.2.