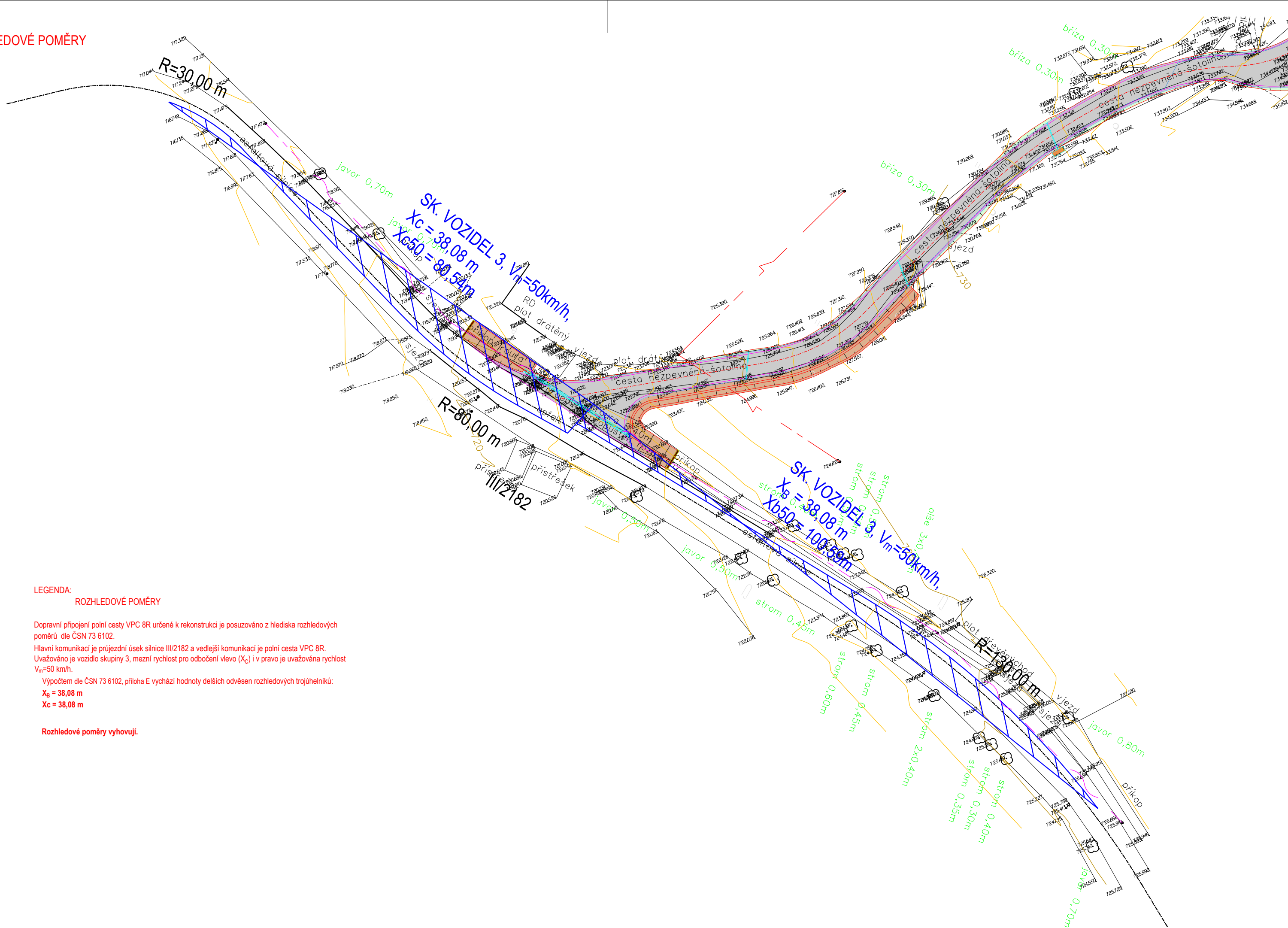


ROZHLEDOVÉ POMĚRY  
M 1:500



LEGENDA:

## ROZHLEDOVÉ POMĚRY

Dopravní připojení polní cesty VPC 8R určené k rekonstrukci je posuzováno z hlediska rozhledových poměrů dle ČSN 73 6102.

Hlavní komunikací je průjezdní úsek silnice III/2182 a vedlejší komunikací je polní cesta VPC 8R.

Uvažováno je vozidlo skupiny 3, mezní rychlost pro odbočení vlevo ( $X_C$ ) i v pravo je uvažována rychlost  $V_m=50$  km/h.

Výpočtem dle ČSN 73 6102, příloha E vychází hodnoty delších odvěsen rozhledových trojúhelníků:

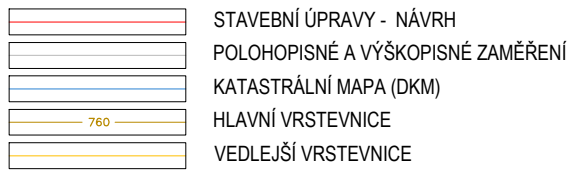
$$X_B = 38,08 \text{ m}$$

$X_c = 38,08 \text{ m}$

**Rozhledové poměry vyhovují.**

LEGENDA:

### VÝKRES

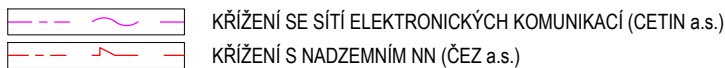


PLOCHY



## INŽENÝRSKÉ SÍTĚ

## STAV



## STAVEBNÍ OBJEKTY REALIZOVANÉ V RÁMCI STAVBY


"POLNÍ CESTA VPC 8R A DPC 22"

SO 101 VPC 8R

SO 102 DPC 22

## SO 801 Doprovodná zeleň

SOUŘADNICOVÝ SYSTÉM: S-JTSK, VÝŠKOVÝ SYSTÉM: Bpvn

OBJEDNATEL	STÁTNÍ POZEMKOVÝ ÚŘAD PRO KARLOVARSKÝ KRAJ, POBOČKA KARLOVY VARY IČ: 01312774   telefon: 727956752   e-mail: m.irovsky@georeal.cz   http://www.spucr.cz				
ZHOTOVITEL	GEOREAL spol. s r.o., Hálkova 12, 301 00 Pízeň IČ: 40527514   telefon: xxx   e-mail: xxx   http://www.georeal.cz				
PROJEKTANT ČÁSTI, SO	GEOREAL spol. s r.o., Hálkova 12, 301 00 Pízeň IČ: 40527514   telefon: xxx   e-mail: xxx   http://www.georeal.cz				
VYPRACOVAL: xxx	STUPEŇ PD	DSP/DPS	AUTORIZACE	xxx	
	DATUM	02/2023	xxx		
KRAJ	MĚŘÍTKO	1:500			
K. Ú.	FORMÁT	297 x 630			
STAVBA:	POLNÍ CESTA VPC 8R a DPC 22		OZNAČENÍ PŘÍLOHY		
ČÁST PD:	DOKUMENTACE OBJEKTŮ A TECHNICKÝCH A TECHNOLOGICKÝCH ZAŘÍZENÍ		D		
STAVEBNÍ OBJEKT:	SO 101 VPC 8R		1		
PŘÍLOHA:	ROZHLEDOVÉ POMĚRY		7		

